XVII ГОДЪ ИЗДАНІЯ

ПУТЕВОДИТЕЛЬ

ПО КРЫМУ

Г. МОСКВИЧА.

17-ое изд. Цѣна 1 р. 50 к.

1908

Кому нужно лечиться

климатомъ, минеральными, морскими и др. ваннами, морскими купаньями, гидропатіей, грязями, кумысомъ, кефиромъ, въ санаторіяхъ (въ спеціальныхъ и обыкновенныхъ) и въ др. лечебныхъ учрежденіяхъ?

Кому нужно отдыхъ

на курортѣ, въ пансіонатѣ, на рѣчномъ или морскомъ пароходѣ?

Кому нужно путешествовать

по Волгѣ, по Кавказу, по Крыму, по Финляндіи, по югу, по сѣверу или по центру Россіи?—

Тому „Русскій Бельгеръ", (Г. Г. Москвичъ, Одесса, Кобелевская, 29) сообщаетъ способы путешествій, стоимость проѣзда, квартиры, стола, лечебъ, врачебной помощи и др. и даетъ рядъ указаній и практическихъ совѣтовъ, добытыхъ двадцатилѣтнимъ всесторонними изученіями и знакомствомъ съ отечественными курортами и т. д. учрежденіями.

На отдѣлъ марку.

Поставщикъ Двора

Папетри Гезелле

Самый больш. выборъ:
КАНЦЕЛЯРСКИХЪ
ЧЕРТЕЖНЫХЪ и
ЖИВОПИСНЫХЪ
принадлежностей.

Пріемъ подрядовъ на
Желѣзныя Дороги,
Пароходныя Общества,
Фабрики и Банки.

Типографія и
Литографія.

Фабрика
Конторскихъ книгъ
и Переплетная.

Одесса.

Дерибасовская, 16

Основано въ 1837 году.

СТРАХОВОЕ ОБЩЕСТВО „Россія“

въ С.-Петербургѣ, учр. въ 1881 г.

Наличные капиталы: 61.000,000 руб.

Общество заключаетъ страхованія:

жизни:

капиталовъ и доходовъ для обезпеченія будущности семьи и старости.
(Застрахованные капиталы къ 1 Января 1907 г.: 174.411,000 руб.),

отъ несчастныхъ случаевъ:

коллективныя страхованія рабочихъ и служащихъ на фабрикахъ и заводахъ, страхованія отдѣльныхъ лицъ, страхованія пассажировъ;

отъ огня:

движимыхъ и недвижимыхъ имуществъ всякаго рода;

транспортовъ:

морскихъ, рѣчныхъ и сухопутныхъ и корпусовъ судовъ;

стеколъ и зеркалъ:

всякаго рода и сорта отъ излома и разбитія.

Капиталы и вознагражденія,
уплоченныя Обществомъ со времени его учрежденія:

172.855,000 руб.

Заявленія о страхованіи принимаются **и всякаго рода свѣдѣнія** сообщаются въ Правленіи, въ **С.-Петербургѣ (Морская, собств. д., № 37),** въ Отдѣленіи Общества въ **гор. Одессѣ (Ришельевская ул, собств. домъ Общества)** и агентами **во всѣхъ городахъ Имперіи.**

Страхованія пассажировъ отъ несчастныхъ случаевъ во время путешествія по желѣзнымъ дорогамъ и на пароходахъ заключаются также на главныхъ **станціяхъ желѣзныхъ дорогъ и на пароходныхъ пристаняхъ.**

Стереографическое издательство

„СВѢТ“

предприняло совершенно новое в Россіи изданіе:

„Вся Россія в стереографических картинах“,

лучшее наглядное пособіе и образовательное средство для семьи, школы, и самообразованія.

Все изданіе будет состоять из 11-ти самостоятельных серій по областям, в общем заключающих в себѣ 1,000 оригинальных, художественно-исполненных стереографических картин, снятых спеціально для этой цѣли с натуры. Каждая серія в изящных томах, с пояснит. текстом и картою области. Каждая картина при разсматриваніи в стереоскопѣ дает полную иллюзію натуры!

Закончена и поступила в продажу серія

„КРЫМ“. Полная серія 75 карт., 3 тома с текстом—30 р., сокращ. изд. 50 карт., 2 тома—20 р. Текст А. Я. Безчинскаго, под ред. С. Я. Елпатьевскаго.

Закончена и в концѣ марта поступит в продажу

„ФИНЛЯНДІЯ“. Полная серія 100 карт., 4 тома с текстом—40 р.. сокращ. 50 карт., 2 тома—20 р. Текст под ред. проф. гельс. унив. А. Игельстром.

Картины и текст каждой области составлены по слѣд. программѣ: Географія, геологія и исторія края. Населеніе. Этнографич. состав. Матеріальный и духовный быт. Промышленность. Замѣчательнѣйшія мѣста. Для общаго руководства при составленіи программ снимков и редактированія пояснит. текстов, начиная со 2-й серіи, приглашен проф. моск. унив. **Д. Н. Анучин.**

Подписка принимается как на **„ВСЮ РОССІЮ“,** так и на отдѣльныя области, в конторах изданій: Москва, Чистые пруды, 23; С.-Петербургъ, Казачій пер., 9, кв. 76; **Генеральнаго представителя** Москвы, С.-Петербурга и Поволжья: Москва, Екатерининская площ., Институтскій пер., д. 18, кв. 4, тел. 234-49 и у агентов, снабженных особым удостовѣреніем. Допускается широкая разсрочка. Каталоги и проспекты высылаются безплатно.

Интересующихся изданіем просят присылать свои адреса.

Приглашаются солидные и дѣятельные агенты.

Чай Кофе

ЗАЯВЛЕНЪ ОТДѢЛУ ПРОМЫШЛЕННОСТИ ТОРГОВЫЙ ЗНАКЪ

Торгово-Промышленное Т-во

Преемникъ Алексѣя Губкина

А. КУЗНЕЦОВЪ и К°

ПРАВЛЕНІЕ въ МОСКВѢ.

Фирма сущ. съ 1840 г.

Основной капиталъ 10.000,000 р. Запасный бол. 2.000,000 руб

Крупнѣйшая въ Россіи

Оптовая Торговля Чаемъ

Годовой оборотъ свыше 35.000,000 руб.

Вниманію Гг. потребителей ч/чая

Чаи пріобрѣтаются Товариществомъ съ самымъ строгимъ выборомъ, чрезъ собственныя Конторы въ Китаѣ, на о. Цейлонѣ, въ Индіи и въ Лондонѣ. Въ Китаѣ, въ г. Ханькоу имѣется **фабрика кирпичныхъ и плиточныхъ чаевъ.**

Въ розничной продажѣ ча фирмы имѣются у лучших колоніальныхъ торговцев Имперіи. Во избѣжаніе под дѣлокъ просимъ требовать нашъ чай непремѣнно в этикетахъ съ торговым знакомъ фирмы **„Двумя якорями“.**

Кофе сырой, непосредственной покупки чрезъ собственную контору въ Лондонѣ.

ОДЕССКІЙ СКЛАДЪ:

Еврейская ул., уг. Карантин. пер., собственный домъ.

Телефонъ № 528.

Издательство путеводителей „Русскій Бедекеръ“

сущ. съ 1888 г.

Григорій Москвичъ.

ИЛЛЮСТРИРОВАННЫЙ

Практическій Путеводитель

ПО КРЫМУ

СЪ ПРИЛОЖЕНІЕМЪ:

алфавита, русско-татарскаго словаря (Крымское нарѣчіе), 12 картъ, 7 плановъ, росписанія рейсовъ пароходовъ Р. о. п. и т., Рос. о-ва, тарифовъ пароходствъ и проч.

ИЗДАНІЕ (СЕМНАДЦАТОЕ) М. А. Москвичъ.

Цѣна 1 р. 50 к. (въ переплетѣ).

ПРОДАЕТСЯ

во всѣхъ лучшихъ книжныхъ магазинахъ столицъ и провинціи.

ОДЕССА.

Типографія Э. Шмида, бывш. Шульце, Одесса.

1908.

Издательство путеводителей „Русскій Бедекер

сущ. съ 1888 г.

Всѣ путеводители выходятъ ежегодно новыми изданіями и продаются вездѣ.

Путеводители Григорія Моеквича

По Крыму. 12 картъ, 7 плановъ, 32 иллюстра
17 изд. 1908 г. Ц. 1 р. 50 к

По Кавказу. 10 картъ, 10 плановъ, 32 иллюстр
ціи, 13 изд. 1908 г. Ц. 2 р.

По Волгѣ. 10 картъ, 8 плановъ, 65 иллюстра
6 изд. 1908 г. Ц. 1 р.

По Финляндіи. 2 карты, 4 плана, 1 изд. 1908
Ц. 1 р.

По С.-Петербургу. 1 карта, 7 плановъ. 32 ил
страціи. 4 изд. 1908 г. Ц. 1 р. 25 к

По Москвѣ. 10 плановъ, 32 иллюстраціи. 2 и
1908 г. Ц. 1 р. 25 к.

По Одессѣ. 1 карта, 5 плановъ, 50 иллюстра
4 изд. 1908 г. Ц. 1 р.

По Варшавѣ. 1 карта, 1 планъ, 30 иллюстра
3 изд. 1908 г. Ц. 1 р.

По Черноморскому побережью. 5 картъ, 4 пла
8 иллюстрацій. 5 изд. 1908 г. Ц. 75

По Кавказскимъ Минеральнымъ водамъ. 3 кар
4 плана, 16 иллюстрацій. 12 изд. 1908
Ц. 60 к.

Готовятся къ печати:

Путеводитель по Сибири.
Путеводитель по Туркестану.
Путеводитель по Кіеву и Днѣпру.
Путеводитель по Западной Европѣ.
Путеводитель по Курортамъ Россіи.
Путеводитель по Прибалтійскому краю.
Путеводитель по желѣзнымъ дорогамъ.

Редакція „Путеводителей“:
ОДЕССА, Коблевская ул., 29.

Предисловіе къ XVII изданію.

Предлагая туристу новое изданіе «*Практическаго путеводителя по Крыму*», составитель его считаетъ себя вправѣ замѣтить, что и на этотъ разъ онъ шелъ по строго намѣченному пути улучшеній, широко воспользовавшись тѣмъ обширнымъ опытомъ и практикой, которые имъ пріобрѣтены при предыдущихъ изданіяхъ. Задача «Путеводителя» заключается въ томъ, чтобы помочь туристу и дать ему возможность, если не изучить, то, по крайней мѣрѣ, ориентироваться въ той массѣ разнообразнаго матеріала, какой представляетъ Крымъ—тотъ богатый и благодатный уголокъ Россіи. Вотъ почему, хотя практическимъ указаніямъ въ «Путеводителѣ» отведено не мало мѣста, однако, онъ не имѣетъ исключительно справочнаго характера, и описанія каждой отдѣльной мѣстности сопровождаются посильной, возможно широкой, оцѣнкой ея съ точки зрѣнія исторіи, привлекательности для туриста въ смыслѣ красотъ природы, удобствъ жизни, значенія, какъ лечебнаго пункта, и проч.

Небольшая книжка, съ успѣхомъ укладывающаяся въ карманъ туриста, должна вполнѣ замѣнить ему опытнаго гида, выводя его во всѣхъ случаяхъ изъ затрудненій, какого бы рода они ни были, «Путеводитель» долженъ замѣнить ему интереснаго спутника, друга и освѣдомленнаго разсказчика, въ живой и интересной формѣ передающаго обо всемъ, что создали въ краѣ природа и люди, исторія и жизнь, обычаи и нравы, опытъ и практика.

Если всякому пріѣзжающему въ Крымъ, будь онъ туристъ, ученый или лечащійся, прежде всего необходимо знать: какой дорогой удобнѣе проѣхать изъ одного мѣста въ другое, гдѣ, въ какомъ пунктѣ, остановиться и т. д., то, съ другой стороны, нельзя оставлять безъ отвѣта не менѣе серьезные запросы, зарождающіеся благодаря массѣ самыхъ разнообразныхъ впечатлѣній, какія представляетъ этотъ чудный и благодатный край, эта «жемчужина» въ коронѣ Россіи, какъ назвала Крымъ Екатерина Великая.

Центромъ тяжести всѣхъ путешествій въ Крымъ является такъ называемый Южный берегъ и въ частно-

сти Ялта. Это обстоятельство и послужило къ то
что главный пунктъ Южнаго берега—Ялта принята
средоточіе, къ которому какъ бы направляются всѣ
ченія; остальные города и мѣстности Крыма описа
въ порядкѣ расположенія ихъ по главнымъ марш
тамъ, ведущимъ на Южный берегъ.

Настоящее *семнадцатое изданіе* тщательно пере
ботано и въ немъ исправлено все, что подверглось
мѣненію въ теченіе года, прошедшаго со дня выхода
слѣдняго шестнадцатаго изданія. Текстъ дополненъ
выми свѣдѣніями и практическими данными, при че
приняты во вниманіе указанія критики и частны
лицъ, откликнувшихся на нашу просьбу — указать
точности и желательныя дополненія.

Обращаемъ вниманіе на весьма существенный д
туристовъ отдѣлъ подробно разработанныхъ экипа
ныхъ и пѣшеходныхъ экскурсій обширнаго района
рестностей Ялты вплоть до Алупки съ западной стор
ны и Партенита—съ восточной, съ соотвѣтствующ
подробной экскурсіонной картой крупнаго масштаба
верста въ дюймѣ).

Путеводитель снабженъ 12 картами, 7 планами
родовъ, русско-татарскимъ словаремъ, 32 рисунками и
Цѣна книги повышена, въ виду того, что расход
по изданію (наборъ, печать, бумага, переплетъ и пр
значительно возрасли.

Григорій Москвичъ.

Одесса, Февраль, 1903 г.

**Составитель „ПУТЕВОДИТЕЛЕЙ“ проситъ всѣх
пользующихся этимъ „Путеводителемъ“ указать ем
на встрѣчающіяся погрѣшности, неточности и желател
ныя пополненія. Всѣ эти указанія послужатъ цѣнным
матеріаломъ для составленія слѣдующаго изданія. З
любезныя услуги издатель будетъ считать пріятным
долгомъ всякому, сдѣлавшему какія либо указанія, вы
лать экземпляръ „Путеводителя“ слѣдующаго изданія.**

Адресъ: Одесса, *Г. Г. Москвичу.*

Оглавленіе.

Предисловіе III
Отъ издателя IV
Оглавленіе V
Алфавитъ IX
Примѣрные маршруты (планъ и время для обо-
зрѣнія Крыма) XIII
Приложенія XVI

Общій очеркъ Крыма 1
Историческій очеркъ 4
Способы путешествія по Крыму 5

Пути въ Крымъ.

Съ сѣвера 10
Изъ Симферополя въ Ялту 11
Изъ Симферополя въ Евпаторію 12
Изъ Бахчисарая въ Ялту 12
Изъ Севастополя въ Ялту 13
Морской путь въ Крымъ 14
Путь съ Кавказа 14
Симферополь 18
Севастополь 25
Севастопольская бухта 30
Музей обороны Севастополя 36
Панорама обороны Севастополя 39
Черноморскій флотъ 40
Историческія данныя 46
Малаховъ курганъ 49
Инкерманъ 51
Братское кладбище 54
Херсонесъ 58
Георгіевскій монастырь 59
Митрополичьи сады 61
Мраморная балка 62
Французское кладбище 63
Балаклава 69
Евпаторія 73
Мойнакская грязелечебница 74
Сакская грязелечебница 77
Керчь 77

Керченскія грязелечебницы . . . . . .
Еникале . . . . . .
Отъ Керчи до Ѳеодосіи . . . . . .
Арабатская стрѣлка . . . . . .
Карасубазаръ . . . . . .
Старый Крымъ . . . . . .
Ѳеодосія . . . . . .
Отъ Ѳеодосіи до Судака . . . . . .
Коктебель дер. . . . . .
Кизильташскій монастырь . . . . . .
Судакская долина и Судакъ . . . . . .
Дороги въ Бахчисарай, Бахчисарай . . . . . .
Вертящіеся дервиши . . . . . .

Окрестности Бахчисарая.

Качи-Каленъ и Киновія св. Анастасіи . . . . . .
Тепе-Керменъ . . . . . .
Чуфутъ-Кале . . . . . .
Успенскій монастырь . . . . . .

Южный берегъ.

Введеніе . . . . . .

Дороги на Южный берегъ.

Симферополь—Алушта—Ялта . . . . . .
Бахчисарай—Ялта . . . . . .
Албатъ . . . . . .
Черкесъ-Керменъ . . . . . .
Мангупъ-Кале . . . . . .
Кокозы . . . . . .
Скала Шишко . . . . . .
Ай-Петри . . . . . .
Севастополь—Байдары—Ялта . . . . . .
Байдарскія ворота . . . . . .
Изъ Севастополя въ Ялту моремъ . . . . . .

Я л т а.

Пути сообщенія . . . . . .
Такса для извозчиковъ . . . . . .
Способы передвиженія . . . . . .
Квартирный вопросъ . . . . . .
Городская квартирная контора . . . . . .
Гостиницы . . . . . .
Меблированыя комнаты . . . . . .
Пансіоны . . . . . .
Санаторія Императора Александра III . . . . . .

правочныя свѣдѣнія . . . . . .
очта и телеграфъ . . . . . .
ородская станція казенныхъ ж. д. . . . . .
анаторій д-ра Иванова . . . . . .
упальни, ванны и водолечебницы . . . . . .
ады и другія мѣста для прогулокъ . . . . . .
черкъ Ялты. . . . . .
лиматъ Ялты . . . . . .
орскія купанія и леченіе виноградомъ . . . . . .
лта-курортъ . . . . . .
сторическій очеркъ Ялты . . . . . .

Окрестности Ялты.

. . . . . .
тъ Ялты до Алушты моремъ . . . . . .
рымскій Горный клубъ . . . . . .
наряженіе для пѣшихъ экскурсій . . . . . .
днодневныя экипажныя экскурсіи . . . . . .
вухдневныя экипажныя экскурсіи . . . . . .
рехдневныя экипажныя экскурсіи . . . . . .
етырехдневныя экипажныя экскурсіи . . . . . .
ѣшеходныя экскурсіи . . . . . .
кипажи Бебеша и Общества извозчиковъ . . . . .
ижняя Аутка, Верхняя Аутка, пещера «Іографъ» . .
одопадъ Учанъ-Су . . . . . .
Штангеевская и Боткинская тропы . . . . . .
одопадъ Яузларъ . . . . . .
Ай-Петри . . . . . .
Исаръ . . . . . .
Санаторія Здравница (Гастрія) . . . . . .

Отъ Ялты до Алупки.

Отъ Ялты до Севастополя моремъ . . . . . .
Ливадія . . . . . .
Эрикликъ, Имп. ферма . . . . . .
Ореанда . . . . . .
Ай-Никола . . . . . .
Мысъ и маякъ Ай-Тодоръ . . . . . .
Олеизъ, Мисхоръ . . . . . .
Алупка . . . . . .
Сара . . . . . .

Отъ Алупки до Ласпи.

Симеизъ . . . . . .
Новый-Симеизъ, Лимены . . . . . .
Кастрополь . . . . . .
Форосъ . . . . . .

Отъ Ялты до Гурзуфа.

Шоссейная дорога отъ Ялты до Гурзуфа .....
Нижняя Массандра .....
Верхняя Массандра .....
Подвалы въ Массандрѣ .....
Лѣсничество .....
Никитскій садъ и Магарачъ .....
Магарачскій подвалъ .....
Гурзуфъ .....
Курортъ Суукъ-Су .....

Отъ Гурзуфа до Алушты.

Мѣстность Аю-дага .....
Партенитъ, мѣстность Ламбата .....
Мѣстность горы Кастель .....
Профессорскій уголокъ .....
Алушта .....

Экскурсіи изъ Алушты.

Дорога въ монастырь Косьмы и Даміана.....
Монастырь Косьмы и Даміана .....
Поѣздка на Чатыръ-дагъ .....
Пещера Бинь-башъ-хоба .....
Пещера Суукъ-хоба .....
Новая сталактитовая пещера .....
Гора Демерджи .....
Пещера Кизиль-хоба .....

Русско-татарскій словарь ..... I—XX
Росписаніе рейсовъ Р. о. п. и т. XXV
Тарифы Р. о. п. и т. XXX
Росписаніе рейсовъ Р-го о-ва..... XXXV
Тарифы Россійскаго о-ва..... XXX

Алфавитный указатель.

Абильбахъ» имѣн. 265
врорина скала 249
дресныя свѣдѣнія въ Ялтѣ 162
й-Даниль имѣн. 176
й-Никола 248
й-Петри 133-233
й-Тодоръ мысъ 248
й-Тодоръ имѣн. 250
й-Юрій 139
йя мысъ 266
кваріумъ 37
лександріада дачн. мѣстн. 62
лександровскій докъ 29
льма рѣка 2, 292
лупка 252
лушта 286
нглійское кладбище 135
рабатская стрѣлка 83
ртекъ имѣніе 279, 281
ртиллерійская бухта 26
утка 227
ю-дагъ (Медвѣдь гора) 2
ю-дагъ (мѣстн.) 281
абуганъ Яйла 2
айдарская долина 2, 137
айдарскія ворота 138
айдары деревня 137
алаклава 63
ахчисарай 105, 127
ельбекъ рѣка 2
ештерекъ рѣка 2
ань-Башъ-Хоба пещера 298
ологическая станція 33
юкъ-Кара Су рѣка 2
откинская тропа 231
Браво» скала 270
атское кладбище 51
роневой мысъ 60
Булганакскій грязевой вулканъ 82
Булганакъ рѣка 2
Бурулча рѣка 2
Буфиля-Дере ущелье 232
Бухта Александры 60
Вай-вай-анамъ-кая 117
Вертящіеся дервиши 111
Виды съ парохода (Ялта—Севастополь) 285
Владимерскій соборъ 32
Водопадъ Головкинскаго 294
Водопадъ Яузларъ 233
Водопадъ Учанъ-Су 229
Гастрія имѣніе 234
Генералифъ-дача 219
Георгіевскій монастырь 58
Гостиницы въ Ялтѣ 155
Городскія станціи ж. д. въ Севастополѣ и Ялтѣ 20, 162
Гротовый мысъ 60
Гурзуфъ 275
Григорьевскій гротъ 66
Данильча-хоба пещера 131
Двойная бухта 26
Дворецъ въ Алупкѣ 257
Дворецъ главн. командира Черноморскаго Флота 33
Дворецъ Екатерины II 26
Дворцы въ Ливадіи 242
Демерджи гора 302
Демиръ Хапу 2
Джаншіевъ мысъ 59
«Диво» скала 261
Дорога въ Бахчисарай 105
Дороги на Южный берегъ 123
Достопримѣчательности Севастополя 28
«Дюльберъ» дача 250

Дѣтская санаторія (Алупка) 256
Евпаторія 69
Еникале 83
«*Жемчужина*» имѣніе 250
Зейтинъ Кошъ 2
Золотая балка имѣн. 63
Индолъ Мокрый рѣка 2
Индолъ Сухой рѣка 2
Инкерманъ 49
Исаръ дачн. мѣстн. 234
Историческій бульваръ 35
Итальянское кладбище 136
Іоанно Предтеченская церковь (Керчь) 80
Іографъ-пещера 228
Камышевая бухта 26
Капсель урочище 104
Караимское кладбище 119
Карантинная бухта 26
Карасанъ имѣн. 283
Карасубазаръ 84
Картинная галлерея Айвазовскаго (Ѳеодосія) 93
Кастель гора 283
Кастрополь Нижній 264
Катакомбы въ Керчи 81
Кача рѣка 2
«Качи-Каленъ» пещер. городъ 117, 118
Кацивели имѣн. 263
Квартирный вопросъ въ Ялтѣ 153
Кекенеизъ имѣн. 263
Кемаль-Эгрекъ 2
Керменчикъ (Верхній и Нижній) сел. 131
Керчь 77
Кизиль-хоба 303
Киленъ бухта 26
Киновія св. Анастасіи 117
Климатъ Алушты 287
Климатъ Крыма 4
Климатъ Ялты 169
Климатъ Ѳеодосіи 92
Кокозы 131
Коктебель деревня 95
«Комперія» имѣн. 266
Карабельная бухта 26
«Кореизъ» имѣн. 251
Крестовая скала 61
Крипты-пещеры 128
Крымскій Горный клуб (Севастопольское отд.)
Крымскій Горный клуб (Ялтинск. отд.) 180
Крымъ 1.
Кучукъ-Кара-Су рѣка 2
Кучукъ Ламбатъ. дер. 28
Кучука Ламбатъ имѣн. 2
Кушъ-Кая скала 231
Кызъ-Гезель-Хоба 129
Лазаревскія морскія казармы 26, 29
Лазаревское адмиралтейст 26, 29
Ламбатъ мѣстн. 282.
Ласпи мысъ 266
Ласточкино гнѣздо 250
Леченіе виноградомъ въ Ялтѣ 171
Ливадія 124, 241
Лимены 262
Львенокъ мысъ 59
«Лѣсничество» мѣстн. 2
Магарачъ 272, 274
Малаховъ курганъ 46
Мангупъ—Кале 129
Массандра (имѣн.) 268
Массандра Верхняя 269
Массандра Нижняя 269
Меблированныя комнаты въ Ялтѣ 157
Медвѣдь гора (Аю Дагъ) 177
Меласъ 139
Мелекъ-Чесменскій курга 80
Мердвенъ (Чертова лѣс ница) 139
Мисхоръ 251
Митрополичьи сады 59, 6
Мичманскій бульваръ 34
Могила кн. Горчакова 52

Могила гр. Тотлебена 53
Могила Хрулева 52
Мойнакская грязелечебница 73
Монастырь Косьмы и Даміана 292
„Монахъ“ скала 261
Мордвиновскій паркъ 166
Морская офицерская библіотека 35
Морскія ворота 59
Морскія купанья въ Ялтѣ 170
Морское собраніе 35
Мортоновъ Эллингъ 30
Музей древностей 81
Музей Имп. археологической комис. 55
Музей обороны Севастополя 30
«Мухалатка» имѣн. 265
Мѣста для прогулокъ (Ялта) 227
Населеніе Крыма 3
Никита дер. 275
Никитскій садъ 272
Николаевскій Адмиралтейскій соборъ 33
Новый Гурзуфъ 279
Новый Мисхоръ 252
«Новый свѣтъ» имѣніе 104
Новый Симеизъ 262
Новая сталактитовая пещера 301
Одалары скалы 279
Окрестности Алушты 291
Окрестности Ялты 175,178
«Олеизъ» имѣніе 251
Омега (имѣніе) 58
Ореанда 142, 245
Отузы деревня 97
Памятникъ Императору Александру II 274
Памятникъ Императору Александру III 91
Памятникъ Императ. Екатеринѣ II (Симферополь) 15
Памятникъ Корнилову 48
Памятникъ Казарскому 35
Памятникъ Лазареву 29
Памятникъ Нахимову 26, 35
Памятникъ Тотлебену 36
Памятникъ Хрулеву 52
Панорама обороны Севастополя 36
Пансіоны въ Ялтѣ 158
Партенитъ имѣн. 282
Пендикюль скала 134
Перекопскій уѣздъ 5
Петропавловскій соборъ 32
Пещерныя жилища 51
Подвалы въ Массандрѣ 270
Поѣздка на Чатырдагъ 295
Приморскій бульваръ 33
Профессорскій уголокъ 284
Пути въ Крымъ 10
Пути сообщ. Алупки 253
Пути сообщенія Алушты 288
Пушкинскій грот. 279
Пушкинскій кипарисъ 277
Разбойничій гротъ 98
Романъ Кошъ 2
Сады (Ялта) 166
Сакская грязелечебница 74
Салгиръ—рѣка 2
Санаторія Имп. Александра III 160
«Сара» имѣн. 258
«Сарычъ» мысъ 266
Севастополь 18
Севастопольская бухта 25
Севастопольскій рейдъ 26
Севастопольское шоссе 135
Симеизъ, дер. 259
Симферополь 14
Симферопольскій уѣздъ 5
Скала Айвазовскаго 258
Скала св. Георгія 61
Скала Шишко 132
Совѣты экскурсантамъ 8
Способы передвиженія въ Ялтѣ 152
Способы путешествія по

Крыму 5
Ставро-кая скала 231
Сталактитовая пещера (въ дол. Скели) 140
Старый Крымъ 86
Субашъ рѣка 2
Судакъ 101
Суукъ-Су имѣн. 280
Суукъ Хоба пещера 299
Сфинксъ мысъ 59
Такса для извозчиковъ въ Ялтѣ 145
Таракташъ (Большой и Малый) 104
Тепе Керменъ, пещерн. городъ 108, 118
Тессели (имѣн.) 266
Тикташъ-дере дача 286
«*Ура*» скала 270
Успенскій монаст. 108, 116, 120
Учанъ-Су водопадъ 229
Училище садоводства 273
Учъ-Кошъ ущелье 209
Фіолентъ мысъ 59, 60
Фонтанъ Айвазовскаго 91
Фонтанъ «Нимфа» 244, 277
Фонтанъ слезъ 109
«Форосъ» имѣн. 265
Фотсала деревн. 130
Французск. кладбище 62
Ханскій дворецъ 108
Хаосъ 233
Херсонесскій маякъ 26
Херсонесъ 54
Хорхма-Баламъ-Кая 117
Храмъ св. Владиміра (Херсонесъ) 56
Храмъ св. Николая (Инкерманъ) 51
Храмъ св. Николая (на Братскомъ кладбищѣ) 53
Царскій курганъ 80
Царскій Охотничій домикъ 292
Церковный мысъ 60
«Цѣлебный источникъ» гротъ 98
Чатыръ Дагъ 2
Черкесъ Керменъ 128
Черная гора 292
Черная рѣка 2
Черноморскій флотъ 39
Чокракское грязелечебн. заведеніе 83
Чукурларъ 160
Чуфутъ-Кале, пещерн. го 108, 118
Шайтанъ-Мердвенъ (Чорт ва лѣстница) 139
Шапка Хоба скала 231
Штангеевская трона 200, 2
Экскурсія въ Мраморную балку 61
Экскурсіи пѣшеходныя 17 192
Экскурсіи экипажн. одно (Ялта) 184
Экскурс. экипажн. двухн 185
Экскурс. экип.—3-хъ дне 187
Экскурсіи экип. 4-хъ дн 189
Эрикликъ 244
Южная бухта 26
Южный берегъ 1, 121
Яйла 2
Ялта 144
Ялта-курортъ 168
Ялтинскій уѣздъ 5
Яузларъ-водопадъ 233
Ѳеодосійскій музей древностей 92
Ѳеодосійскій уѣздъ 5
Ѳеодосія 87

Примѣрные маршруты по Крыму.

I маршрутъ: изъ Севастополя и обратно. Восемь дней.

1 день. Біологическая станція, Владимірскій (Адмиральскій) и Петропавловскій соборы, 4-й бастіонъ (Историческій бульваръ, съ панорамой обороны Севастополя), Малаховъ курганъ, сухіе доки, памятникъ Лазареву, музей, Приморскій бульваръ.

2 день. Инкерманъ, Братское кладбище, броненосецъ, Морское собраніе, Херсонесъ, Приморскій бульваръ.

3 день. Отъѣздъ лошадьми, Французское кладбище, Георгіевскій монастырь, Балаклава, Байдарскія ворота. Ночлегъ.

4 день. Форосъ, возвращеніе на ст. «Байдарскія ворота», отъѣздъ въ Ялту.

5 день. Исаръ. Учанъ-су, Пендикюль, яйла, Ай-Петри. Ялта.

6 день. Ливадія, Ореанда, Ай-Тодоръ, Алупка, Симеизмъ, Ялта

7 день. Массандрскіе подвалы, Верхняя Массандра, Гурзуфъ, Суукъ-Су, Никитскій садъ, Нижняя Массандра, Ялта.

8 день. Возвращеніе пароходомъ въ Севастополь.

II маршрутъ: изъ Севастополя и обратно. Восемь дней.

1 день. Біологическая станція, Петропавловскій и Владимирскій (Адмиральскій) соборы, 4-й бастіонъ (Историческій бульваръ, съ панорамой обороны Севастополя). Малаховъ курганъ, сухіе доки, памятникъ Лазареву, музей, Приморскій бульваръ.

2 день. Инкерманъ, Братское кладбище, броненосецъ, Морское собраніе, Херсонесъ, Приморскій бульваръ.

3 день. Георгіевскій монастырь, Балаклава, французское кладбище и по желѣзн. дорогѣ въ Бахчисарай. Ночлегъ въ Бахчисараѣ.

4 день. Ханскій дворецъ, скитъ св. Анастасіи, Каи-Каленъ, Тепе-Керменъ, Чуфутъ-Кале, Успенскій скитъ, Бахчисарай. Ночлегъ въ Бахчисараѣ.

5 день. Лошадьми въ Ялту, по пути осмотрѣть Ай-Петри, Учанъ-Су, Ялта.

6 день. Массандрскіе подвалы, водопадъ, Верхняя Массандра, Гурзуфъ, Суукъ-Су, Никитскій садъ, Нижняя Массандра, Ялта.

7 день. Ливадія. Ореанда, Ай Тодоръ, Алупка, Симеизъ, Ялта.

8 день. Пароходомъ въ Севастополь.

III маршрутъ: изъ Севастополя и обратно. 4 дня.

1 день. 4-й бастіонъ (Историческій бульваръ, съ панорамой обороны Севастополя), Петропавловскій и Владимірскій соборы, музей, біологическая станція, плавучій докъ, Лазаревское адмиралтейство, сухіе доки, Малаховъ курганъ, Приморскій бульваръ.

2 день. Инкерманъ, Братское кладбище, броненосецъ, Морское собраніе, Херсонесъ.

3 день. Французское кладбище, Георгіевскій монастырь, Балаклава, по жел. дор. въ Бахчисарай. Ночлегъ.

4 день. Скитъ св. Анастасіи, Качи-Каленъ, Тепе-Керменъ, Чуфутъ-Кале, Успенскій скитъ, Ханскій дворецъ, Бахчисарай. Возвращеніе въ Севастополь.

IV маршрутъ: изъ Ялты и обратно. 7 дней.

1 день. Ливадія, Ореанда, Ай-Тодоръ, Алупка, Симеизъ, Ялта.

2 день. Массандрскій подвалъ, водопадъ, Верхняя Массандра, Гурзуфъ, Суукъ-Су, Никитскій садъ, Нижняя Массандра, Ялта.

3 день. Пароходомъ въ Севастополь, музей, біологическая станція, 4-й бастіонъ (Историческій бульваръ, съ панорамой обороны Севастополя), Владимірскій (Адмиральскій) и Петропавловскій соборы. Малаховъ курганъ. Ночлегъ.

4 день. Французское кладбище, Георгіевскій монастырь, Балаклава, Херсонесъ.

5 день. Плавучій докъ, Лазаревское адмиралтейство, сухіе доки, Инкерманъ, Братское кладбище. Отъѣздъ по жел. дорогѣ въ Бахчисарай. Ночлегъ.

6 день. Ханскій дворецъ, скитъ св. Анастасіи, Качи-Каленъ, Тепе-Керменъ, Чуфутъ-Кале, Успенскій скитъ, Бахчисарай.

7 день. Лошадьми въ Ялту, по пути осмотрѣть А-Петри, Пендикюль и Учанъ-Су, Ялта.

V маршрутъ: изъ Ялты и обратно. Одиннадцать дней.

1 день. Массандрскіе подвалы, водопадъ, Верхняя Массандра, Гурзуфъ, Суукъ-Су, Никитскій садъ, Нижняя Массандра, Ялта.

2 день. Ливадія, Ореанда, Ай-Тодоръ, Алупка, Симеизъ, Ялта.

3 день. Исаръ, Учанъ-Су, Пендикюль, Ай-Петри, Ялта и въ 10 ч. веч. пароходомъ въ Алушту. Ночлегъ.

4 и 5 день. Чатыръ-дагъ, пещеры, Косьмо-Даміанскій монастырь. Алушта.

6 день. Лошадьми въ Симферополь, по пути осмотрѣть истоки Салгира и пещеры Кизиль хоба.

7 день. Изъ Симферополя по жел. дорогѣ въ Бахчисарай. Съ вокзала лошадьми въ скитъ св. Анастасіи, Качи-Каленъ, Тепе-Керменъ, Чуфутъ-Кале, Успенскій скитъ. Бахчисарай. Ночлегъ.

8 день. Ханскій дворецъ, Бахчисарай и по жел. дорогѣ въ Севастополь. Ночлегъ.

9 день. Французское кладбище, Георгіевскій монастырь, Балаклава, Херсонесъ, Севастополь.

10 день. Плавучій докъ, Лазаревское адмиралтейство, сухіе доки, Инкерманъ, Братское кладбище, Малаховъ курганъ, Приморскій бульваръ.

11 день. 4-й бастіонъ (Историческій бульваръ, съ панорамой обороны Севастополя), Петропавловскій и Владимірскій соборы, біологическая станція, музей и въ $1^1/_2$ ч. дня пароходомъ въ Ялту.

VI маршрутъ: изъ Ялты и обратно. Шестнадцать дней.

1 день. Массандрскіе подвалы, водопадъ, Верхняя Массандра, Гурзуфъ, Суукъ Су, Никитскій садъ, Нижняя Массандра, Ялта.

2 день. Ливадія, Ореанда, Ай-Тодоръ, Алупка, Симеизъ, Ялта.

3 день. Исаръ, Учанъ-Су, Пендикюль, Ай-Петри, Ялта и въ 10 ч. веч. пароходомъ въ Алушту. Ночлегъ.

4 и 5 день. Четыръ-дагъ, пещеры, Косьмо-Даміанскій монастырь, Алушта.

6 день. Поѣздка на Демерджи, поздно вечеромъ пароходомъ въ Судакъ.

7 день. Судакъ, Новый Свѣтъ, Кизильташскій монастырь. Ночлегъ.

8 день. Лошадьми въ Ѳеодосію.

9 день. Осмотръ города, музей, картинная галлерея Айвазовскаго и по жел. дорогѣ или пароходомъ въ Керчь.

10 день Керчь, металлургическій заводъ, Царскій курганъ, сопки, Георгіевскій (Катарлезскій) монастырь, гора Митридатъ. Ночлегъ.

11 день. По жел. дор. въ Бахчисарай.

12 день. Съ вокзала лошадьми въ скитъ св. Анастасіи, Качи-Каленъ, Тепе-Керменъ, Чуфутъ-Кале, Успенскій скитъ, Бахчисарай. Ночлегъ.

13 день. Ханскій дворецъ, Бахчисарай и по жел. дорогѣ въ Севастополь. Ночлегъ.

14 день. Французское кладбище, Георгіевскій монастырь, Балаклава, Херсонесъ, Севастополь.

15 день. Плавучій докъ, Лазаревское адмиралтейство, сухіе доки, Инкерманъ, Братское кладбище, Малаховъ курганъ, Приморскій бульваръ.

16 день. 4-й бастіонъ (Историческій бульваръ), Петропавловскій и Владимірскій соборы, біологическая станція, музей и въ $1^1/_2$ ч. дня пароходомъ въ Ялту.

Приложенія.

1. Общая карта Крыма (40 вер. въ дюймѣ). ...
   Карта горной области Крыма (5 вер. въ дюймѣ)
2. Листъ I Районъ Бахчисарая .....
3. » » II » » Симферополь-Алушты. .....
4. » » III » » Карасубазара.....
5. » » IV » » Ѳеодосіи.....
6. » » V » » Севастополь-Байдары.....
7. » » VI » » Ялты .....
   Карта горной области Крыма (2 в. въ дюймѣ).
8. Карта района Херсонесскаго мыса.....
9. » » » » Окрестностей Севастополя.....
10. » » » » Южной оконечности Крыма.....
11. » » » » Алушты и Чатырдага.....
12. Экскурсіонная карта центральной части Южнаго берега Крыма (Алупка—Партенитъ) 1 вер. въ дюймѣ .. ..

13—19. Планы: Алупки, Евпаторіи, Керчи, Севастополя, Симферополя, Ялты и Ѳеодосіи .....

20. 32 иллюстраціи.....
21. Торговыя и др. объявленія.....

Алупка.

Меблированныя комнаты

П. В. БАЙКОВОЙ

По Ялтинской улицѣ, близъ верхняго парка кн. Воронцова.

ОТДАЮТСЯ КОМНАТЫ

отъ **15** р. до **40** р. въ мѣсяцъ. При комнатахъ полагается прислуга, кипятокъ и сомовары.

Полный пансіонъ по соглашенію

ОБѢДЫ

изъ 2 блюдъ **20** р.
изъ 3 блюдъ **30** р.
изъ 2 блюдъ завтракъ и
изъ 3 блюдъ обѣдъ **45** р.

Обѣды и завтраки, отпускаются на сторону.

Всѣ комнаты имѣютъ отдѣльные балконы.

Съ 1 ноября по 1 марта цѣны на комнаты значительно дешевле. Дача приспособлена для зимняго жилья, имѣются печи и двойныя рамы.

КРЫМЪ.

Полуостровъ Крымъ, этотъ богатѣйшій уголокъ нашего отечества, лежитъ между 44^0 23, и 46^0 21, с. ш. и между 50^0 10, и 54^0 19, в. д. отъ Ф.

По устройству поверхности, климату, орошенію и вообще природѣ, Крымскій полуостровъ раздѣляется на двѣ части: степную и горную. Границей между этими двумя частями служатъ Таврическія горы, идущія въ западно-восточномъ направленіи.

Туристами преимущественно посѣщается гористая часть.

Горы занимаютъ весь Ялтинскій уѣздъ и южныя части—Симферопольскаго и Феодосійскаго; площадь горъ опредѣляютъ въ 4250 кв. верстъ. Съ сѣверной стороны онѣ, понижаясь постепенно отлогимъ скатомъ сливаются со степью, а съ южной — спускаются къ морю обрывистыми крутизнами. Въ этихъ тѣсныхъ предѣлахъ и заключенъ знаменитый „*Южный берегъ*“.

По своимъ береговымъ утесамъ, по высокимъ крутизнамъ, Крымъ рѣзко отличается отъ остальной Россіи—читаемъ мы въ описаніи Реклю,—но въ особенности по характеру своей растительности. Таврическія горы могутъ быть разсматриваемы, какъ особый міръ. Въ крымскихъ селеніяхъ, расположенныхъ по берегамъ Гнилого моря, глинистая почва производитъ лишь отдѣльно торчащіе пучки травы. Но уже на первыхъ косогорахъ сѣвернаго склона горъ, обращеннаго къ голой степи, заливные луга, группы тополей, фруктовыя деревья, ягоды, рощицы различныхъ древесныхъ породъ украшаютъ скаты, и въ каждой долинѣ журчатъ свѣжія воды, дающія жизнь великолѣпнымъ садамъ. На высотахъ растутъ—дубъ, букъ, грабина, липа, вязъ, ясень, рябина, осина, ива, черешня, слива, дикая яблоня и проч. На полуденномъ склонѣ самое обыкновенное дерево—приморская сосна, но на нижнихъ скатахъ растительность напоминаетъ Италію: здѣсь растутъ лавръ, фиговое дерево, каркасъ (желѣзное дерево), гранатовое, масличное и земляничное деревья, а дикій виноградъ об-

вываетъ стволы большихъ деревьевъ. Усаженный шпалерами деревьевъ склонъ хребта яйлы образуетъ какъ бы обширный ботаническій садъ.

Высокая плоская возвышенность, называемая *яйлой**) при своемъ началѣ, у мыса Айя, узка, но постепенно расширяется и, отдѣляясь отъ моря, принимаетъ направленіе на востокъ до горы Ай-Петри; далѣе, общее направленіе къ сѣв.-востоку. Вообще, яйла весьма не широка и въ противоположность почти всей области крымскихъ горъ, покрытыхъ роскошною растительностью, довольно оголена.

Чатырь-дагъ представляетъ обширное плоскогоріе въ 20 кв. вер., почти совершенно горизонтальное; вершина горы—одна изъ наиболѣе высокихъ точекъ на всемъ Таврическомъ полуостровѣ.

Но самыя возвышенныя точки находятся на Бабуганъ-яйлѣ: *Кемаль-Эгрекъ* имѣетъ 5005 фут. (715 саж.) вышины. *Зейтинъ-Кошъ*—5033 ф. (719 саж.), *Демиръ-Хапу*—5050 ф. (721½ саж.) и *Романъ-Кошъ*—5064 ф. (723½ с.). Изъ отдѣльныхъ горъ Южнаго берега самая большая и замѣчательная — *Аю-дагъ* (Медвѣдь гора).

Сѣверный склонъ Таврическихъ горъ отлогъ и почти незамѣтно сливается съ степною частью полуострова; на югѣ эти горы спускаются къ морю терасами, перерѣзанными живописными долинами, изъ которыхъ особенно замѣчательны: *Иккерманская*, *Байдарская*, *Ауткинская*, *Ай-Васильская*, *Гурзуфская*, *Алуштинская*, *Судакская* и др.

Крымъ омывается слѣдующими рѣками: *Салгиръ* съ правыми протоками — *Бештерекъ*, *Бурулча*, *Кучукъ-Кара-Су* и *Біюкъ-Кара-Су*, а также парныя—*Сухой и Мокрый Индолы* и *Субашъ*—изливаются въ Сивашъ. Въ Черное море между Тарханкутскимъ и Херсонесскимъ полуостровами текутъ—*Булганакъ*, *Алма*, *Кача*, *Бельбекъ* и *Черная*.

Изъ озеръ выдѣляются своею сравнительной величиной и обиліемъ солей слѣдующія: *Гнилое* (Сивашъ), *Сакское* и *Мойнакское*—вблизи Евпаторіи. *Старое*, *Красное*, *Круглое*, *Кіятское*, *Айгулевское*, *Керлеутское* и *Геническое* (на Арабатской стрѣлкѣ, въ Перекопскомъ уѣздѣ), *Елканское*, *Чурубашское*, *Чокракское* и *Тобечикское*—у Керченскаго пролива.

Климатъ Крыма не повсемѣстно одинаковъ. Въ

*) Этимъ именемъ татары называютъ высокія равнины, покрытыя травой или древесной растительностью, гдѣ они въ лѣтнюю пору пасутъ стада овецъ.

этомъ отношеніи весь полуостровъ можно раздѣлить на три области: степную, горную и южно-бережскую. Въ сѣверной степной полосѣ климатъ довольно суровый; постепенно же къ югу онъ все болѣе умѣряется, переходя „за горнымъ переваломъ“ въ климатъ Южнаго берега. Различіе въ климатѣ по ту сторону перевала настолько велико, будто эти смежныя части Крыма отстоятъ другъ отъ друга на тысячу верстъ. Часто въ то время, когда по ту сторону горъ бушуетъ метель, на Южномъ берегу стоятъ солнечные весенніе дни и въ садахъ цвѣтутъ розы.

Въ теченіе года ясныхъ дней бываетъ болѣе 50%. Если въ такіе дни не дуетъ сѣверо-восточный вѣтеръ, то на Южномъ берегу и зимою температура достигаетъ +12° и даже +20.

Говоря о климатѣ Крыма вообще, слѣдуетъ замѣтить, что крайнее разнообразіе топографическихъ особенностей страны создаетъ большое разнообразіе климатическихъ условій различныхъ уголковъ полуострова.

Вслѣдствіе разнообразнаго состава почвы въ Крыму, производительность ея не одинакова, но южная полоса отличается чрезвычайнымъ богатствомъ и разнообразіемъ растительнаго царства, благодаря плодородной почвѣ и благопріятнымъ климатическимъ условіямъ. Усаженный шпалерами деревьевъ, склонъ хребта яйлы, образуетъ какъ-бы обширный ботаническій садъ. На Южномъ берегу прививаются самыя нѣжныя растенія.

Населеніе состоитъ изъ русскихъ (великороссы и малороссы), татаръ, грековъ, армянъ, болгаръ, чеховъ, нѣмцевъ, поляковъ, евреевъ, караимовъ, Крымчаковъ, цыганъ и др. Во время присоединенія полуострова къ Россіи татары составляли здѣсь главный, по численности, народъ, но вслѣдствіе неоднократныхъ эмиграцій число ихъ значительно уменьшилось.

Всего на Крымскомъ полуостровѣ насчитывается свыше ½ м. жителей.

Одну изъ главныхъ отраслей сельскаго хозяйства составляетъ садоводство. Крымскіе яблоки, груши, вишни, черешни, сливы, персики, абрикосы, шелковица, орѣхи, айва, миндаль, кизиль, мушмала, каштаны, инжиры и проч. пользуются завидной репутаціей во всей Россіи.

Крупную отрасль промышленности представляетъ

собою виноградарство, дающее лучшее въ Россіи вино.

Говоря о Крымѣ, нельзя умолчать о его привлекательности въ смыслѣ прекраснаго мягкаго климата, красотъ горной природы, щедро разбросанныхъ по всему морскому Южному берегу, и богатства того, что называется природными лечебными средствами. Ласкающій мягкій горный воздухъ, виноградъ, цѣлебныя грязи, морскія купанья и просто палящее южное солнце — согрѣваютъ, исцѣляютъ, укрѣпляютъ и оживляютъ человѣческій организмъ.

Крымская природа не такъ дико-величественна, какъ кавказская, но зато она много мягче, и тѣмъ еще привлекательнѣе. Напрашивающееся сравненіе роскошной природы Крыма съ Италіей и Южной Франціей столь естественно и умѣстно, что сдѣлалось общимъ мѣстомъ.

Евгеній Марковъ—этотъ Америго-Веспучи Крыма такъ заканчиваетъ свои, преисполненные восторга „Очерки Крыма“: „Кто дышетъ Крымомъ, тотъ дышетъ радостью жизни, поэзіей, долголѣтіемъ“.

Лучшее время въ Крыму или вѣрнѣе на Южномъ берегу—ранняя весна, конецъ лѣта и осень. Въ эти времена года больше всего съѣзжается больныхъ и туристовъ.

Отдѣльныя мѣстности Крыма представляютъ большой *историческій интересъ* или какъ памятники старины, сохранившіеся отъ древнихъ временъ, или просто потому, что съ ними связаны важныя для Россіи событія и воспоминанія—напр. „Севастополь“ и др.

Въ 1774 году, по *Кучукъ-Кайнарджійскому миру*, русскіе пріобрѣли Керчь, а въ 1783 г., воспользовавшись интригами въ ханскомъ дворцѣ и уступчивостью послѣдняго хана Шагинъ-Гирея, Екатерина II манифестомъ отъ 8 апрѣля объявила Крымъ окончательно присоединеннымъ къ Россіи.

Въ 1787 г. Екатерина II, вмѣстѣ съ австрійскимъ императоромъ Іосифомъ II, въ сопровожденіи блестящей свиты, совершила первое свое путешествіе въ Крымъ. Слѣдствіемъ этого путешествія было, кромѣ важныхъ для края административныхъ распоряженій, возстановленіе классическихъ названій многихъ мѣстностей, переименованныхъ итальянцами и татарами. Возстановленіе это было совершено, впрочемъ, не всегда исторически вѣрно.

Послѣ Императрицы Екатерины II, Крымъ не разъ посѣщали и другіе Государи. Императоръ Александръ I былъ восхищенъ Крымомъ, а императоръ Николай I, посѣтивъ его дважды, удѣлялъ ему не мало вниманія. При немъ было довершено устройство шоссейныхъ дорогъ и введено много улучшеній, предпринимавшихся главнымъ устроителемъ Крыма—кн. Воронцовымъ, и всегда находившись поддержку со стороны Государя. Императоръ Александръ II, избравъ своей лѣтней резиденціей Ливадію, почти ежегодно посѣщалъ Южный берегъ, Императоръ Александръ III, вмѣстѣ съ Августѣйшей Семьей, часто проживалъ въ Крыму такъ же, какъ и нынѣ царствующій Государь, который вступилъ на Престолъ въ Ливадіи.

Въ административномъ отношеніи Крымъ составляетъ часть Таврической губ., дѣлясь на слѣдующіе 5 уѣздовъ: *Перекопскій, Евпаторійскій, Феодосійскій, Симферопольскій и Ялтинскій*. Города Севастополь и Керчь-Еникале представляютъ собою отдѣльныя градоначальства. Управленіе губерніей сосредоточено въ Симферополѣ.

Способы путешествія по Крыму.

Физическія особенности каждой страны и складъ мѣстной жизни имѣютъ большое вліяніе на способы сообщенія; поэтому мы приведемъ нѣсколько общихъ замѣчаній о способахъ путешествія по Крыму.

Желѣзныя дороги наименѣе подвержены какимъ-либо мѣстнымъ вліяніямъ, и потому условія передвиженія по нимъ всюду, а, слѣдовательно, и въ Крыму остаются одни и тѣ-же.

По трактамъ *Симферополь—Ялта, Севастополь—Ялта и Симферополь—Евпаторія*—существуетъ *„вольная почта“* (прогоны—4 к. съ версты и лошади). На этихъ трактахъ нѣтъ недостатка въ лошадяхъ, а въ Симферополѣ, Алуштѣ, Ялтѣ, Севастополѣ и Евпаторіи имѣются *рессорные экипажи*; поэтому, на этихъ трактахъ на „перекладныхъ“ ѣдутъ сравнительно рѣдко, предпочитая болѣе удобные рессорные экипажи. По другимъ почтовымъ трактамъ экипажъ достать трудно и приходится ѣздить на „перекладной“; правда крымскія почтовыя дороги, особенно шоссейныя, очень хороши, да притомъ почти на всѣхъ станціяхъ имѣются *колыски*—рессорныя сидѣнія, накладываемыя на почтовыя брички и дѣлающія тряску мало чувствительной.

Небольшія разстоянія и хорошее состояніе главныхъ дорогъ способствовали широкому распространенію обычаю ѣздить на *городскихъ извозчикахъ*. Извозчичьи экипажи во всѣхъ городахъ удобны; это—фаэтоны, коляски и кареты; ѣздятъ всегда въ дышло, парой, тройкой и четверкой, смотря по числу пассажировъ и состоянію дороги. На разстояніи до 50 вер. извозчикъ ѣдетъ, не кормя, съ остановкою лишь минутъ на 30; на большія разстоянія—съ остановкою на нѣсколько часовъ или съ перемѣнными лошадьми. Установившіяся цѣны за фаэтонъ: до 100 верстъ 15—25 руб., за коляску—на 5 руб. дороже, за карету—на 10 руб. Число пассажировъ и количество багажа вліяетъ немного на цѣну.

Для перевозки большого количества багажа нанимаются дроги, одноконныя или парныя; плата около половины платы за фаэтонъ. Вмѣсто конныхъ дрогъ нанимаютъ иногда *маджару*, запряженную волами или буйволами; стоимость приблизительно таже, но на маджару можно положить большой грузъ (болѣе 100 пуд.); волы и буйволы идутъ медленнѣе, не болѣе 50 вер. въ сутки. Для нѣкоторыхъ спеціальныхъ случаевъ, наприм., для поѣздки группами въ горы, татарская маджара, запряженная волами, представляетъ незамѣнимый экипажъ: волы способны тащить маджару по такимъ кручамъ и скаламъ, что степнякъ съ трудомъ повѣрилъ бы въ возможность такой ѣзды.

Между *Симферополемъ — Алуштой — Ялтой, Ялтой—Севастополемъ* и *Симферополемъ—Евпаторіей* ежедневно ходятъ дилижансы-кареты. Плата за проѣздъ 4 р. 50 к. — 5 р. 50 к. и 2 р. 50 к.—3 р. 50. коп., смотря по мѣсту сидѣнія.

Перечисленные способы годны, однако, только для переѣзда по хорошимъ дорогамъ, соединяющимъ наиболѣе населенные пункты, но не достаточны для путешествія по горамъ. Единственный, можно сказать, универсальный способъ передвиженія, это ѣзда *верхомъ*. Верхомъ на мѣстной лошади можно проѣхать почти вездѣ, гдѣ можно пройти пѣшкомъ. Горныя лошади смирны, осторожны и выносливы; онѣ часто довольствуются подножнымъ кормомъ, что представляетъ большое удобство въ поѣздкахъ. Плата за верховую лошадь въ сутки отъ 1 руб., въ глухихъ деревняхъ—до 3 руб.; въ курортахъ среднею платой считаются 2 руб. въ сутки. Лошадь съ хорошимъ спокойнымъ ходомъ оплачивается дороже; особеннымъ вниманіемъ пользуются лошади, обладающія однимъ изъ многочисленныхъ видоизмѣненій хода, замѣняющаго иноходь и называемаго здѣсь *аяномъ*.

Сѣдла и остальная сбруя на наемныхъ деревенскихъ лошадяхъ часто бываютъ плохи, поэтому слѣдуетъ лично осмотрѣть сѣдло и заблаговременно исправить то, что возможно.

При короткихъ переѣздахъ татарскія сѣдла пригодны даже для дамъ, если нѣтъ подъ рукой дамскаго сѣдла: можно сѣсть въ него по дамски и заложить ногу за луку, которая достаточно высока.

Важную принадлежность поѣздки верхомъ составляютъ саквы (*переметныя сумы*). Первообразъ саквъ —два мѣшка, сшитые на половину отверстіями. Саквы перекидываются на лошадь сзади сѣдла и привязываются въ торока ремнями или веревками. Обыкновенныя саквы сдѣланы изъ плохой шерстяной ткани и легко промокаютъ отъ дождя и отъ пота лошади; поэтому нужно класть внутрь саквъ клеенку (лучше гутаперчевую), или завертывать въ послѣднюю по крайней мѣрѣ то, что рѣшительно не терпитъ подмочки. Саквы должны быть нагружаемы съ возможной равномѣрностью въ обѣ половины, привязываемы симметрично, и ничто угловатое не должно выдаваться къ лошади. Вѣсъ нагруженныхъ саквъ не долженъ превышать пуда, а для трудной горной поѣздки и того меньше.

Сѣдло и его принадлежности должны быть предъ поѣздкой тщательно осмотрѣны: особаго вниманія заслуживаетъ *потникъ*, который у татарскихъ сѣделъ рѣдко въ порядкѣ. Лошадь должна быть передъ поѣздкой хорошо подкована; кромѣ того, слѣдуетъ имѣть съ собою: нѣсколько подковныхъ гвоздей, молотокъ и клещи, для закрѣпленія подковъ въ дорогѣ, веревки 3—4 саж. длины для привязыванія или спутыванія лошадей, овесъ въ количествѣ, какое окажется возможнымъ, на случай остановки тамъ, гдѣ травы мало.

Татары отдаютъ лошадей и безъ проводника, но для пріѣзжаго это въ большинствѣ случаевъ неудобно, такъ какъ можно заѣхать не туда, куда желательно, кромѣ того, можетъ понадобиться вообще помощь въ пути; мѣстный житель легче найдетъ выходъ изъ всякаго затрудненія. Плата проводнику отъ 1 р. до 1 р. 50 к. въ сутки; его лошадь оплачивается особо. Проводники изъ горныхъ деревень охотно идутъ пѣшкомъ и если путь идетъ не по ровной

дорогѣ, то лошадь подъ всадникомъ чаще требуетъ остановокъ и отдыха, чѣмъ пѣшій проводникъ. Незнаніе проводникомъ русскаго языка не представляетъ большого затрудненія, такъ какъ во избѣжаніе его, въ концѣ книги помѣщенъ *русско-татарскій словарь*. Впрочемъ, большинство татаръ въ деревняхъ, расположенныхъ по проѣзднымъ путямъ, знаютъ нѣсколько необходимыхъ русскихъ словъ.

Полезно послѣ часа верховой ѣзды пройти пѣшкомъ минутъ 20. Послѣ привала слѣдуетъ начинать движеніе пѣшкомъ; такой порядокъ имѣетъ большое вліяніе на сохраненіе силъ и здоровья.

Въ послѣднее время особымъ распространеніемъ пользуются всякаго рода *экскурсіи*, которыя со стороны экскурсантовъ требуютъ особаго вниманія и заботъ о томъ, что слѣдуетъ *брать* съ собою въ экскурсію и *какъ одѣваться*. Экскурсіи, устраиваемыя Крымскимъ Горнымъ клубомъ, облегчаютъ значительно экскурантовъ, но въ данномъ случаѣ мы имѣемъ въ виду *пѣшеходныя экскурсіи* (представляющія въ сущности наибольшій интересъ), предпринимаемыя самостоятельно, не прибѣгая къ услугамъ Горнаго клуба. Для такихъ экскурсій прежде всего не слѣдуетъ собираться въ обширныя группы: 10—12 человѣкъ должны составлять максимумъ такой группы. Далѣе, слѣдуетъ имѣть въ виду возможное *удешевленіе* экскурсіи, *легкость передвиженія* и такія *случайности*, какъ необходимость провести ночь какъ-нибудь, хотя-бы подъ открытымъ небомъ, пробыть цѣлый день въ дорогѣ подъ дождемъ и проч. Ясно, что при такихъ условіяхъ, первыя заботы экскурсанта должны быть отнесены на счетъ пиши и костюма. Обѣдать въ гостиницѣ—и дорого и не всегда возможно, часто за отсутствіемъ ихъ, часто за дальностью разстоянія. Мяса, баранину, молоко можно достать всюду, а имѣя въ запасѣ крупу, сухую зелень и проч., при умѣніи кого-либо изъ экскурсантовъ сварить супъ или поджарить мясо, можно не бояться голода. Правда, для этого необходимо имѣть кой-какую посуду (главное—не ломкую), но потребный запасъ ея настолько не великъ, что въ общемъ багажѣ всѣхъ экскурсантовъ она займетъ не слишкомъ много мѣста. Вотъ что приблизительно необходимо имѣть для продовольствія группы въ 10—12 человѣкъ: два жестяныхъ чайника (одинъ большой, другой маленькій), керосиновую кухню („Примусъ“

стоитъ 5—6 руб.), 2 сковородки (большую и маленькую), котелокъ и нѣсколько полотенцевъ и тряпокъ. Это, такъ сказать, достояніе общее. Кромѣ того, каждый экскурсантъ долженъ имѣть свою собственную кружку (фаянсовую), ложку, вилку и складной ножикъ. При такихъ условіяхъ получается поразительная дешевизна: все продовольствіе въ день будетъ обходиться въ 20—30 коп. на человѣка. Для двухнедѣльной экскурсіи въ самую глухую мѣстность для десяти человѣкъ вполнѣ достаточны слѣдующіе запасы: 2 ф. молотаго кофе, 3 ф. какао, 20—25 ф. сахару, 1 ф. чаю, 10—12 ф. сыру, 10—12 ф. колбасы (копченой), 2 ф. сухой зелени, 8—10 ф. разной крупы и риса, соли по ½ ф. на человѣка, мятныхъ лепешекъ.

Большую услугу можетъ оказать въ дорогѣ небольшая походная *аптечка*, при наличности бинтовъ и вазелина. Ко всему этому непремѣнно прибавьте: нѣсколько биноклей, сумку для путеводителя и картъ, фотографическій аппаратъ, фонарь, пару складныхъ подсвѣчниковъ, фунта 3 свѣчей, коробочку далматскаго порошка и нѣкоторый запасъ такихъ мелочей, какъ пуговицы, нитки, иголки, булавки—и вашъ багажъ готовъ. Весь багажъ долженъ быть вложенъ въ 2 и даже 3 корзины вѣсомъ каждая не болѣе 1 пуда (одна съ посудой, двѣ съ провизіей).

Одежда должна быть легкой и удобной, бѣлье не крахмальное, обувь хорошо разношенная, на низкихъ каблукахъ. Слѣдуетъ избѣгать чернаго цвѣта платья, легко пропускающаго тепло, и бѣлаго—легко пачкающагося. Носки—нитяные и фильдикосовые удобно замѣнять простыми мягкими онучами (кто умѣетъ ими управляться). Въ общемъ слѣдуетъ имѣть: 2 пары брюкъ (одна пара парусиновая), 2 легкія рубашки, 1 теплая, пиджакъ и поясъ (велосипедиста) для часовъ, ножа и проч., 3 смѣны нижняго бѣлья и 4 пары носковъ. Все это вмѣстѣ можетъ быть уложено въ небольшой чемоданъ или ранецъ (общій для 2—3 лицъ), куда слѣдуетъ еще положить носовые платки, полотенца, мыло и другія туалетныя принадлежности.

Болѣе сложный *дамскій костюмъ* долженъ быть по возможности упрощенъ. Верхняя юбка изъ легкой скоро сохнущей матеріи (напр., альпага) и непремѣнно короткой. Вмѣсто корсажа—рубашка съ низкимъ воротникомъ, подпоясанная (не туго) кожаннымъ поясомъ. Верхняя кофточка—теплая, короткая и закры-

тая. Большую службу можетъ сослужить легкій капотъ. Обувь наиболѣе удобна на пуговицахъ, и главное, на низкихъ каблукахъ.

Шляпа—мужская и женская—должна быть мягкая, войлочная, съ большими полями. На случай дождя необходимо имѣть дождевые плащи.

Разсчитывать на очень хорошую и удобную постель врядъ-ли можно—ее съ успѣхомъ замѣняетъ сѣно или войлокъ, которые можно найти почти вездѣ. Лучше, конечно, имѣть свой собственный войлокъ въ видѣ длинной полосы, которая удобно сворачивается въ трубку и, вмѣстѣ съ надувной подушкой (съ наволочкой) и пледомъ, взамѣнъ одѣяла, служитъ прекрасной походной постелью. Для менѣе взыскательныхъ людей одна кавказская бурка (стоимостью 7—10 руб.) съ успѣхомъ замѣняетъ полную постель, обладая неоцѣнимыми качествами въ дурную и дождливую погоду.

Въ общемъ весь багажъ вмѣстѣ съ чемоданами составитъ 8—10 мѣстъ, вѣсомъ менѣе 10 пуд., и для перевозки которыхъ вполнѣ достаточна телѣжка (арба или линейка) или двѣ вьючныя лошади—что вмѣстѣ съ проводникомъ обходится въ день не дороже 3 р. Перевозка багажа, слѣдовательно, обходится около 30 коп. въ день на человѣка.

Лично на себя не слѣдуетъ навѣшивать много дорожныхъ принадлежностей — сумку, фляжку, бинокль, револьверъ: они сильно утомляютъ.

Въ хорошую погоду пріятно устроиться на ночь въ лѣсу, но не въ глухомъ и сыромъ мѣстѣ, у горящаго костра, чтобы поддерживать въ воздухѣ тягу. При выборѣ мѣста для привала слѣдуетъ избѣгать низменности, долины и вообще мѣста, гдѣ застаивается вода или воздухъ. Высоко на горахъ лихорадки не бываетъ.

Слѣдуетъ по возможности воздерживаться отъ питья воды и пить единственно для утоленія жажды, а никакъ не для прохлажденія; другими словами, пить можно не иначе, какъ хорошо отдохнувъ и возстановивъ правильное дыханіе и пульсъ. Часто путника безпокоитъ такъ называемая *ложная жажда*, но для утоленія ея достаточно одной, двухъ *мятныхъ лепешекъ*.

Пути въ Крымъ.

Съ сѣвера въ Крымъ ѣдутъ по желѣзнымъ дорогамъ: *С.-Петербургъ, Москва, Курскъ, Харьковъ, Ло-*

зовая—Севастополь. По линіи *Петербургъ—Севастополь* обращаются курьерскіе и почтовые поѣзда. Въ курьерскихъ поѣздахъ имѣются спальные вагоны Международнаго О-ва и вагоны I-го и II-го класса, въ которыхъ пассажиры слѣдуютъ безъ пересадки отъ С.-Петербурга и Москвы до Севастополя и обратно. Въ курьерскихъ и скорыхъ поѣздахъ доплачиваютъ за *скорость и плацъ-карты*.

Въ курьерскихъ поѣздахъ имѣются также безпересадочные вагоны *Москва—Ѳеодосія*.

Желѣзнодорожные и Международнаго О-ва билеты можно пріобрѣсти на желаемый поѣздъ заблаговременно въ конторахъ Международнаго О-ва въ С.-Петербургѣ, Москвѣ и на городскихъ станціяхъ въ столицахъ и болѣе крупныхъ центрахъ провинціи. Городскія станціи взимаютъ не свыше 40 коп. съ каждаго билета противъ тарифа.

Время прихода и отхода изъ Севастополя курьерскихъ поѣздовъ совпадаетъ со временемъ прибытія и отхода пароходовъ Р. о. п. и т., совершающихъ правильные рейсы между портами Крыма и Кавказа.

Путешественники, отправляющіеся на Южный берегъ Крыма по желѣзной дорогѣ, слѣдуютъ черезъ Симферополь, Бахчисарай или Севастополь. Пассажиры, не желающіе оставаться въ этихъ городахъ, могутъ съ любой станціи ж. д. телеграфировать о высылкѣ имъ къ поѣзду экипажа. Телеграфировать надо: въ Симферополь (или въ Севастополь) „почтовая станція“. Въ указанное въ депешѣ время на вокзалѣ будетъ ждать провожатый съ требуемой каретой. Отъ Симферополя до Ялты (90 вер.), черезъ Алушту и Гурзуфъ можно проѣхать въ 8—9 час. Отъ Севастополя до Ялты (84 вер.), черезъ Байдарскія ворота можно проѣхать въ 7—8 час.

Изъ Симферополя въ Ялту отправляются въ мальпостѣ, въ экипажѣ или на перекладныхъ. На Симферопольскомъ вокзалѣ находится комисіонеръ мальпостнаго сообщенія, которому можно вручить багажную квитанцію и пользоваться безплатно его услугами. На вокзалѣ также находятся частные извозчики, предлагающіе свезти на Южный берегъ. Частный извозчикъ ѣдетъ безъ перепряжки и обыкновенно употребляетъ на проѣздъ съ отдыхомъ и ночевкой въ Алуштѣ, сутки. Въ конторахъ мальпостнаго сообщенія отдаются всякаго рода экипажи по тракту: *Симферополь—Алушта—Гурзуфъ—Ялта* и обратно.

Контора мальпостовъ (почтовая станція) помѣщается въ Симферополѣ (см. планъ) на Вокзальной ул., въ 3-хъ мин. ходьбы отъ вокзала. Мальпостное сообщеніе существуетъ круглый годъ. Цѣны за проѣздъ взимаются по утвержденной таксѣ: I классъ (лицомъ впередъ) 6 руб.; II классъ (спиной къ лошадямъ) — 5 руб.; отъ Симферополя до Алушты, отъ Алушты до Ялты или обратно 3 р. и 2 р. 50 к. Багажъ 40 к. за пудъ. Мальпосты отходятъ ежедневно послѣ прибытія съ сѣвера курьерскаго поѣзда и находятся въ пути 10—12 часовъ. Почтовый фаэтонъ (пара лошадей) до Ялты—16 руб., до Алушты—8 руб.; тройкой—22 и 11 р. Ландо (4 лошади) до Ялты — 30 руб., до Алушты—15 р. Почтовая перекладная (пара лошадей) до Ялты—7 р. 88 к., до Алушты—4 р. 20 к. На станціяхъ имѣется всегда достаточное количество лошадей, которыя можно требовать во всякое время (днемъ и ночью). Дорога изъ Симферополя въ Ялту идетъ черезъ Алушту, гдѣ можно пообѣдать въ одной изъ гостиницъ.

Изъ Симферополя въ Евпаторію черезъ Саки существуетъ ежедневно почтовое и мальпостное (срочное) сообщеніе.

Изъ Бахчисарая въ Ялту 79 вер.—наиболѣе короткій путь въ Ялту и представляющій въ то же время наиболѣе интересный переѣздъ, который совершается въ теченіе одного дня, для чего слѣдуетъ выѣхать изъ Бахчисарая пораньше, чтобы пріѣхать въ Ялту еще засвѣтло. Продолжительный отдыхъ въ пути дѣлаютъ въ деревнѣ Кокозахъ. Въ Кокозахъ имѣются двѣ скромныя гостиницы, дающія вожможность здѣсь переночевать.

На Бахчисарайскомъ вокзалѣ можно нанять экипажъ. Цѣны почти такія же, какъ изъ Симферополя или Севастополя.

Изъ Севастополя въ Ялту ѣдутъ сухимъ путемъ и моремъ. По пути пассажиры иногда располагаются на ночевку у Байдарскихъ воротъ, гдѣ ночуютъ въ одной изъ двухъ плохенькихъ гостиницъ или на почтовой станціи. Въ *осеннее время года* съ Байдарскихъ воротъ наблюдаютъ знаменитый „восходъ солнца“,

Между Севастополемъ и Ялтой существуетъ постоянное мальпостное сообщеніе. Отходъ мальпоста изъ Севастополя въ Ялту въ 8 ч. утра, который находится въ пути 10—12 часовъ. Лошадей мѣняютъ 6 разъ. Мальпосты рессорные—лѣтомъ открытые, зимой закрытые. Контора имѣетъ телефонъ и помѣщается: въ Севастополѣ—при почтовой станціи, близъ памятника Тотлебену. Плата за проѣздъ: лицомъ впередъ—5 р. 50 к., а спиной къ лошадямъ—4 р. 50 к.; дѣти до 6-ти лѣтъ платятъ половину. Багажъ—40 к. за пудъ.

Кромѣ того, мальпостная контора отдаетъ всевозможные экипажи со своими лошадьми до Ялты по цѣнамъ: фаэтонъ парой лошадей—15 р.; тройка—20 р.; ландо четверкой—28 р. Перекладная—7 руб. 32 к. До Алупки тѣ же цѣны, что до Ялты. За всякаго рода порученіями о доставкѣ лошадей и экипажей—почтовыхъ и частныхъ—рекомендуемъ обращаться къ В. М. Тяпкину—швейцару „Севастополь, вокзалъ“, аккуратно и добросовѣстно исполняющему ихъ.

Кромѣ мальпостовъ и почтовыхъ экипажей, между Севастополемъ и Ялтой курсируютъ не мало частныхъ извозчиковъ. Извозчики эти берутъ дороже почтовыхъ экипажей, но возятъ на однѣхъ лошадяхъ и по пути останавливаются у Байдарскихъ воротъ для отдыха и кормленія лошадей.

Пассажиры, отправляющіеся изъ Севастополя на Южный берегъ моремъ, могутъ съ вокзала проѣхать прямо на пароходную пристань. Поѣзда обыкновенно приходятъ до отхода пароходовъ. Въ агентствѣ Р. о. п. и т. имѣется безплатная комната для пассажировъ; желающіе погулять по городу могутъ сдать на храненіе свои вещи сторожу, дежурящему здѣсь.

Съ марта 1907 г. открыло срочное пассажирское движеніе пароходовъ между Одессой и портами Крыма и Кавказа до Батума Сѣверное пароходное общество.

Въ Севастополѣ имѣется *Городская станція* К.-Х.-С. ж. д., которая къ приходу поѣздовъ и пароходовъ высылаетъ кондукторовъ, исполняющихъ всякаго рода порученія по доставкѣ багажа, пріобрѣтенію желѣзнодорожныхъ и пароходныхъ билетовъ и проч. за минимальное вознагражденіе, установленное по таксѣ.

Подробныя описанія всѣхъ этихъ маршрутовъ помѣщены ниже, въ отдѣлѣ „Дороги на Южный берегъ“.

Морской путь въ Крымъ. Почтовые пароходы Р. о. п. и т., отходя изъ Одессы въ крымскіе порты, заходятъ въ Евпаторію и въ Севастополь, откуда, совершая свой дальнѣйшій рейсъ, отбываютъ

въ Ялту и далѣе *въ 1½ часа дня.* Кромѣ пароходовъ Р. о. п. и т., курсируютъ и пароходы Россійскаго общества.

На Крымско-Кавказской линіи въ уплату за проѣздъ въ I кл. включается и продовольствіе во все время пути. Въ 8 ч. утра полагается чай или кофе, въ 11 ч. дня—завтракъ, въ 4½ ч.—обѣдъ и въ 8 ч.—вечерній чай. Пассажиры II класса могутъ брать билеты съ продовольствіемъ и безъ него, а III класса—только безъ продовольствія.

Въ Евпаторіи пароходы не причаливаютъ къ пристани, а останавливаются на рейдѣ. Чтобы попасть на берегъ, надо пересѣсть въ шлюпку, для чего агентства, при выдачѣ билетовъ, снабжаютъ особой контрамаркой.

Пути съ Кавказа. Отправляющіеся въ Крымъ съ Кавказа ѣдутъ или Чернымъ моремъ на пароходахъ изъ Батума или Новороссійска, или морями Азовскимъ и Чернымъ черезъ Ростовъ и Керчь, или же, наконецъ, изъ Ростова по желѣзной дорогѣ черезъ станц. „Лозовая"—въ Крымъ.

Симферополь.

Симферополь соединенъ общей желѣзно-дорожной сѣтью съ сѣверомъ Россіи, Феодосіей, Керчью, Бахчисараемъ и Севастополемъ. Съ Южнымъ берегомъ Крыма—Алуштой и Ялтой почтовое сообщеніе по шоссейной дорогѣ поддерживается: мальпостами, перекладными и экипажами. (Плату за проѣздъ см. стр. 11). Почтовая (мальпостная) станція находится на Вокзальной ул., вблизи вокзала. Между Симферополемъ, Саками и Евпаторіей по шоссейной дорогѣ установлено срочное почтово-пассажирское сообщеніе мальпостами. Контора мальпостовъ—при Петербургской гостиницѣ. Плата за проѣздъ по утвержденной таксѣ: въ *мальпостѣ* I кл. (лицомъ впередъ) до Сакъ 2 р. 50 к., до Евпаторіи 3 р. 50 к,. II кл. (спиной къ лошадямъ)—2 р. и 2 р. 50 к.; *перекладная* — до Сакъ 3 р. 88 к., до Евпаторій—5 р. 52 к.; *фаэтонъ* 2-хъ мѣстный—10 р., 4-хъ мѣстный—14 р. Мальпосты отходятъ *ежедневно* въ 9 ч. утра. Въ 1907 г. курсировалъ автомобиль. На вокзалѣ всегда имѣется г. Снѣжковъ, контрагентъ губерн. земства по отпуску лошадей на Саки. (Экипажъ 8 и 10 руб.).

Такса для извозчиковъ (парные фаэтоны). На вокзалъ или съ вокзала—40 к. (ночью—50 к.) конецъ

въ городѣ—20 к. (ночью—25 к.), въ часъ—50 к., къ почтовой (мальпостной) станціи вблизи вокзала 25 коп.

Гостиницы. *„Петербургская"*, старѣйшая и наиболѣе посѣщаемая. Помѣщается на Пріютинской ул. и существуетъ съ 1868 г. При гостиницѣ—лучшій въ городѣ ресторанъ; имѣется много удобствъ, электрическое освѣщеніе, телефонъ и проч. *„Бристоль"*, на Долгоруковской ул., не доѣзжая собора. 50 номеровъ отъ 75 к. безъ отдѣльной приплаты за постельное бѣлье и освѣщеніе (электрическое). При гостиницѣ—недорогой ресторанъ; обѣдъ изъ 2 блюдъ—50 коп., изъ трехъ блюдъ—75 к. *„Европейская"*, противъ бульвара. Номера отъ 75 к. Двойные номера (съ двумя постелями) отъ 1 р. 50 к. *„Грандъ-Отель"*, въ центрѣ города. Электрическое освѣщеніе, телефонъ, мраморныя бани, ванны и проч. Далѣе, гостиницы: *„Сѣверная"* и *„Франція"*,—обѣ уступаютъ вышеназваннымъ. Всѣ гостиницы къ приходу поѣздовъ высылаютъ на вокзалъ своихъ комисіонеровъ.

Изъ *ресторановъ*, кромѣ имѣющихся при гостиницахъ, слѣдуетъ отмѣтить ресторанъ на бульварѣ.

Съ вокзала въ городъ ведетъ Вокзальная и далѣе Долгоруковская ул., заканчивающаяся у площади, на которой расположенъ *Александро-Невскій кафедральный соборъ*. Отъ той-же площади, параллельно Долгоруковской ул., идетъ Екатерининская ул., считающаяся главной улицей города, наиболѣе оживленная и богатая лучшими магазинами, зданіями и учрежденіями. Екатерининская ул. упирается въ довольно большой базаръ, гдѣ между прочимъ имѣется татарскій рядъ съ продажей разныхъ предметовъ въ восточномъ вкусѣ. На базарѣ слѣдуетъ торговаться, такъ какъ продавцы, особенно у пріѣзжихъ, сильно запрашиваютъ.

Мѣстномъ гуляній служитъ *Городской садъ*, расположенный на берегу Салгира. Часть этого сада, называемаго часто просто „бульваромъ", отгорожена отъ остальной части сада и посѣщается лучшей публикой. Здѣсь имѣется лѣтній театръ, приличный ресторанъ, а по вечерамъ—музыка. За входъ на бульваръ взимается небольшая плата. Здѣсь-же на бульварѣ находится *памятникъ Императрицѣ Екатеринѣ II*, составляющій едва-ли не наиболѣе интересную достопримѣчательность Симферополя. Государыня изображена во весь ростъ, имѣя въ правой рукѣ скипетръ и развернутую карту Крыма. У подножья по-

мѣщены фигуры: кн. Потемкина-Таврическаго, кн. Долгорукова-Крымскаго и бюсты: Я. И. Булгакова и А. В. Суворова. На задней сторонѣ памятника находится барельефъ, изображающій сцену изъ путешествія Государыни. Пьедесталомъ для памятника служитъ громадная гранитная глыба, вѣсомъ около 1,400 п. Памятникъ сооруженъ художникомъ Лаверецкимъ и считается однимъ изъ красивѣйшихъ и наиболѣе удачныхъ изъ всѣхъ существующихъ въ Россіи памятниковъ Имп. Екатеринѣ II.

Заслуживаетъ вниманія еще другой памятникъ, расположенный передъ соборомъ. Это *каменный обелискъ*, воздвигнутый въ честь кн. Долгорукова-Крымскаго—покорителя Крыма (1771 г.).

Кромѣ Городского сада и Соборной площади, засаженной рѣдкими породами древесной растительности, мѣстомъ прогулокъ служитъ еще *Пушкинскій*, бывшій Семинарскій садъ.

Вообще говоря, въ смыслѣ внѣшняго благоустройства, Симферополь въ послѣднее время значительно прогрессируетъ. Болѣе оживлена старая часть города (на лѣвомъ берегу Салгира), гдѣ сосредоточена городская и административная жизнь Симферополя, но въ климатическомъ отношеніи лучше, такъ называемый „*Новый городъ*“, возникшій сравнительно недавно за Салгиромъ (на правомъ берегу) и соединенный со старымъ городомъ двумя мостами.

Какъ центръ административнаго управленія Таврической губ. и Крымомъ, Симферополь сосредоточиваетъ въ себѣ много правительственныхъ учрежденій, являясь въ то-же время главнымъ духовнымъ и культурнымъ центромъ края.

Въ Симферополѣ свыше 50 тыс. жителей (по переписи 1897 г.—49 тыс.), а бюджетъ его достигаетъ 300 тыс. руб. Не занимая особенно видnаго мѣста въ ряду прочихъ городовъ Имперіи въ торговопромышленномъ отношеніи, Симферополь тѣмъ не менѣе является наиболѣе оживленнымъ рынкомъ мѣстной торговли, экспортируя на сѣверъ большое количество фруктъ. Въ Симферополѣ существуетъ нѣсколько кредитныхъ учрежденій: общество взаимнаго кредита, отдѣленіе Азовско-Донского банка, ссудо-сберегательное товарищество и проч.

Въ Симферополѣ нѣтъ отдѣленія *Крымскаго горнаго клуба*, но въ благопріятное время года всевозможныя экскурсіи устраиваются частнымъ лицомъ, мѣстнымъ жителемъ А. Н. Крыловымъ, большимъ

любителемъ природы, хорошимъ знатокомъ Крыма и замѣчательно умѣлымъ организаторомъ экскурсій. Устраиваемыя имъ экскурсіи обходятся весьма дешево—(1—1½ руб. въ сутки) и проходятъ очень оживленно.

Большой интересъ представляетъ *Естественно-историческій музей* таврическаго земства, помѣщающійся въ зданіи земской управы, противъ собора. Въ музеѣ широко представлена природа Крыма, его флора, фауна и геологія; здѣсь имѣются всевозможные представители птицъ, звѣрей, гадовъ, ископаемыхъ, насѣкомыхъ и растеній.

Музей открытъ для всѣхъ по воскресеньямъ отъ 12 до 2 час. дня; для пріѣзжихъ—ежедневно отъ 10 до 3 ч. дня. Входъ—безплатный.

При музеѣ имѣется небольшая библіотека, состоящая изъ 2 тыс. названій. Кромѣ того, при губернской управѣ собранъ интересный печатный матеріалъ о Крымскомъ полуостровѣ.

Какъ курортъ Симферополь большого значенія не имѣетъ, но тѣмъ не менѣе въ Симферополѣ существуетъ хорошо поставленная лечебница д-ра И. М. Пласнова, куда принимаются больные (кромѣ заразныхъ и душевно-больныхъ), по преимуществу нуждающіеся въ примѣненіи физическихъ методовъ леченія. Электро-гидропатическое заведеніе оборудовано новѣйшими электрическими и гидропатическими аппаратами, ваннами, душами и приспособленіями для леченія свѣтомъ, паромъ, горячимъ воздухомъ и проч. Примѣняется также леченіе глиной. Больные принимаются на полное содержаніе и пансіонъ. Плата за полное содержаніе и врачебный уходъ 75 до 100 р. въ мѣсяцъ. Гидропатическое заведеніе широко обставлено водолечебными средствами—ваннами, душами различныхъ системъ, приспособленіями для леченія свѣтомъ, электричествомъ, паромъ и горячимъ воздухомъ, врачебной гимнастикой и проч. Примѣняется также леченіе горячей глиной, въ нѣкоторыхъ случаяхъ замѣняющей грязевое леченіе. Плата по соглашенію.

Симферополь получилъ свое названіе (послѣ присоединенія Крыма къ Россіи) отъ греческихъ словъ *Симферо* — собираю и *полисъ*—городъ, т.-е. городъ,

соединившій въ одно различныя національности. И теперь въ немъ проживаютъ русскіе, татары, поляки, армяне, цыгане, караимы, евреи, греки и другія народности.

Севастополь.

Прибрежное положеніе Севастополя у Чернаго моря дѣлаетъ весьма удобнымъ сообщеніе съ нимъ моремъ—съ одной стороны съ Евпаторіей и Одессой и съ другой—Ялтой, Алуштой и всѣмъ Крымомъ, а также портами Кавказа. Курско-Харьково-Севастопольская жел. дорога соединяетъ Севастополь со всей внутренней Россіей. Кромѣ того, существуетъ ежедневно срочно-мальпостное сообщеніе съ Ялтой черезъ Балаклаву и Байдары. Съ Балаклавой, входящей въ составъ Севастопольскаго градоначальства, сообщеніе съ Севастополемъ поддерживается мальпостами.

Такса для извозчиковъ. Ѣзда *по часамъ* установлена въ чертѣ города, а также во время крестныхъ ходовъ въ Херсонесъ. За первый часъ плата не раздробляется. Далѣе, плата считается за каждые полчаса по 25 коп., при чемъ за время болѣе 10 минутъ извозчику уплачивается какъ за полные полчаса—25 коп.

Ночнымъ временемъ считается отъ 1 часа ночи до 6 час. утра.

За часъ. Днемъ: съ 1—2 пассажировъ—50 к., съ 3—4 пассажировъ—60 коп.; ночью: съ 1—2 пассажировъ—60 к., съ 3—4 пас.—80 к.

Плата *за конецъ.* Въ городѣ и къ пристани Р. о. п. и т. (и обратно) за конецъ: днемъ—20 и 30 коп.; ночью—30 и 40 к.

За проѣздъ одинъ разъ по кругу: Нахимовскій проспектъ, Большая Морская и Екатерининская полагается какъ за два конца.

За конецъ къ пристанямъ: Таможенной и Россійскаго общества, къ казармамъ Бѣлостокскаго полка, въ Новую слободку, на Нагорную площадь до IV бастіона къ исторической панорамѣ и за линію трамвая, на Артиллерійскую слободку или обратно: днемъ—30 и 40 коп.; ночью—40 и 50 коп.

На *вокзалъ*, къ желѣзнодорожной товарной станціи и къ царскимъ пристанямъ (днемъ и ночью)—35 и 45 к.; отъ *вокзала* въ городъ: днемъ и ночью — 40 и 60 к. За багажъ, кромѣ ручного, вездѣ доплачивается 25 коп.

На окраины города: къ 5-му и 6-му бастіонамъ: днемъ—30 и 35 коп.; ночью—40 и 50 к. Къ казармамъ Брестскаго полка и морскимъ: днемъ—50 и 60 коп.; ночью—60 и 70 к. Въ Корабельную слободку, *Малаховъ курганъ* и морской госпиталь днемъ—60 и 75 к.; ночью—80 и 1 р. Къ военно-сухопутному госпиталю днемъ—1 р. и 1 р. 20 к.; ночью—1 р. 20 к. и 1 р. 50 к.

Плата за катаніе—по соглашенію.

Въ *окрестности* города: въ военный лагерь и въ лагерь минной роты—50 к., ночью—70 к. и обратно (съ простоемъ 1 час.)—80 к. и 1 р. На городское кладбище, городскую бойню и въ карантинъ—60 и 80 к. Туда и обратно съ простоемъ не болѣе одного часа 1 р. и 1 р. 20 к. Къ Херсонесскому монастырю—1 р. и 1 р. 50 к. Туда и обратно съ простоемъ не болѣе одного часа—1 р. 50 к. и ночью—2 р. Въ Георгіевскій монастырь или Балаклаву—2 р. и ночью—3 р. Туда и обратно съ простоемъ на мѣстѣ не болѣе 2 час.—3 и 4 р. На Итальянское кладбище и въ Инкерманскій монастырь и обратно, съ простоемъ на мѣстѣ не болѣе 2 часовъ—4 и 6 р. На Французское и Англійское воен. кладбища туда и обратно, съ простоемъ не болѣе одного часа — 2 р. и 2 р. 50 к. На Братское кладбище и обратно въ объѣздъ кругомъ, съ простоемъ не болѣе 3 часовъ—6 и 8 р.

За ѣзду въ экипажахъ, имѣющихъ резиновыя шины, плата за конецъ во всѣ пункты увеличивается на четверть стоимости таксы.

Электрическій трамвай: Линіи.

Круговая. Начинается на Екатерининской и проходитъ по Нахимовскому просп. и Большой Морской и вновь выходитъ на Екатерининскую. Плата за проѣздъ 5 коп.

Вокзальная. Съ Екатерининской по Старому спуску къ вокзалу. Плата за проѣздъ по всей линіи 8 коп., отъ Стараго спуска—5 коп,

Артиллерійская. Съ Корниловской площ. у Нахимовскаго просп. черезъ Базарную площ. и Артилерійскую слободку на Б. Морскую. Плата за проѣздъ—5 коп.

На всѣхъ линіяхъ допускается одна пересадка. Съ 6 до 8½ час. утра на всѣхъ линіяхъ плата за проѣздъ 3 коп. Съ учащихся во всякое время 3 к.

Такса для яличниковъ. Къ любому военному судну съ 5 человѣкъ за конецъ—25 к., въ оба

конца, съ простоемъ 1 часа,—60 к.; катанье съ 5 чел.—по 30 коп. въ часъ, съ 10 челов.—50 к., за день до 9 час. веч. за яликъ съ 1 гребцомъ—2 р., съ 2-мя гребцами—3 р., на Сѣверную сторону—20 коп., въ Панаіотову балку (отсюда ближайшая дорога къ Братскому кладбищу)—40 к.; за оба конца съ простоемъ—70 к. Проѣздъ въ шлюпкѣ совмѣстно съ другими: на Сѣверную—3 к., на Корабельную—2 коп.

На паровыхъ катерахъ: на Сѣверную—4 к., на Корабельную—2 к. Катера курсируютъ съ 6 час. утра до 12 час. ночи. съ отходомъ черезъ каждыя 6—7 минутъ. Лѣтомъ по воскреснымъ, праздничнымъ и табельнымъ днямъ катера ходятъ по 5—6 разъ въ день въ Инкерманъ, съ платой за конецъ 10 к. Пристань паровыхъ катеровъ находится рядомъ съ Графской пристанью.

Гостиницы: „Кистъ“, „Ветцель“, „Грандъ-Отель“, „Сѣверная“ и „Бристоль“. Всѣ эти гостиницы—первоклассныя. Гостиница „*Кистъ*“ находится на Приморскомъ бульварѣ и выдѣляется своей красивой архитектурой. Гостиница „*Ветцель*“ на Екатерининской ул. (Порошокъ отъ клоповъ не помѣшаетъ). Въ этомъ домѣ жилъ Нахимовъ. „*Грандъ-Отель*“—на Екатерин. ул., рядомъ съ агентствомъ Р. о. п. и т.; „*Сѣверная*“ гостиница находится на Нахимовскомъ проспектѣ; гостиница „*Бель-Вю*“ на Нахимовскомъ проспектѣ и Корниловской площади, и гостин. „*Франція*“ на Нахимовскомъ проспектѣ. Въ названныхъ гостиницахъ приличные номера отъ 1—1 р. 50 к. до 10 р. въ сутки.

Кромѣ перечисленныхъ гостиницъ, въ городѣ имѣются меблированныя комнаты, изъ которыхъ лучшія—„*Номера Сергова*“, на Приморской ул. При номерахъ Сергова—единственные въ городѣ общественныя теплыя, морскія и прѣсныя ванны. Номера отъ 1 до 5 руб. Мѣсячные квартиранты пользуются ваннами безплатно.

Лучшіе рестораны: на бульварѣ, при „Сѣверной“ гостин. и при гостин. „Бристоль“. Лучшія кафе: Мисинскаго и Газо.

Въ Севастополѣ имѣются: *Городская станція и транспортная контора* К.Х.С. жел. дороги, помѣщающаяся на Екатерининской ул., въ д. Файнберга, вблизи гостиницы „Ветцель“, а также *отдѣленіе*, на пристани Р. о. п. и т. Станція производитъ разнообразныя операціи, изъ которыхъ многія весьма близко

касаются интересовъ пріѣзжаго, а потому мы назовемъ ихъ. Продажа пассажирскихъ билетовъ мѣстнаго и прямого сообщенія на поѣзда жел. дорогъ текущаго и послѣдующихъ дней (за недѣлю впередъ); пріемъ порученій на покупку пассажирскихъ билетовъ на пароходы и мальпосты; пріемъ къ отправленію и выдача багажа со станціи жел. дороги на пароходы и обратно; пріемъ порученій по найму экипажей для пассажировъ, слѣдующихъ сухимъ путемъ; пріемъ на храненіе ручного багажа; пріемъ порученій по найму спальныхъ мѣстъ въ вагонахъ Международнаго общества; доставка товаровъ, багажа и посылокъ со станціи жел. дороги на домъ, пароходы и обратно; пріемъ къ отправленію и выдача грузовъ большой и малой скорости въ мѣстномъ, прямомъ и заграничномъ сообщеніяхъ, а также переотправка грузовъ со станціи жел. дороги на пароходы и обратно; страхованіе багажа и грузовъ; операціи по наложеннымъ платежамъ; пріемъ багажа и грузовъ на храненіе до отправленія и по прибытіи (долгосрочное храненіе на льготныхъ условіяхъ—по соглашенію); совершеніе таможенныхъ обрядностей; упаковка и укладка отправляемыхъ посылокъ и товаровъ и проч. На всѣ поѣзда и пароходы „станція“ высылаетъ своихъ людей (комисіонеровъ), которымъ можно давать всевозможныя порученія (безплатно).

Городская станція сверхъ обычной стоимости билета за предварительную продажу взимаетъ съ каждаго билета I класса еще 20 коп., II класса 15 коп., III класса—10 к. За доставку ручного багажа съ вокзала на пристань Р. о. п. и т. или обратно взимается по 10 к. съ мѣста.

Адресный столъ—Екатерининская, 82.

Самый городъ съ высокаго холма спускается уступами и скатами и потому нѣкоторыя улицы, поднимающіяся вверхъ, представляютъ собою высокіе, крутые подъемы въ видѣ лѣстницъ. Лучшія—прямыя улицы охватываютъ городъ точно поясомъ, составляя какъ-бы продолженіе одна другой. Таковы: Екатерининская ул., Нахимовская площ., Нахимовскій просп. и Бол. Морская ул; Это *лучшія* улицы, оживляемыя магазинами, лучшими зданіями и проч.

Лучшіе *магазины* находятся на Нахимовскомъ пр. *Почта, телеграфъ и телефонъ* помѣщаются на Екатерининской ул. Казначейство—противъ почты.

Между Севастополемъ и Ялтой устроено телефон-

ное сообщеніе. За каждый отдѣльный разговоръ продолжительностью въ 3 минуты взимается 50 к. За вызовъ лица или учрежденія, съ которымъ желаютъ разговаривать, взимается 25 к.

Большинство кредитныхъ учрежденій — *отдѣленіе Государственнаго банка, общ. взаимн. кредита, городской общ. банкъ, отдѣленіе Московскаго международнаго банка*—на Нахимовскомъ просп.

Интересно по своимъ симпатичнымъ задачамъ „*Общество борьбы съ туберкулезомъ*“, которое, главнымъ образомъ, задалось цѣлью—устраивать въ Крыму общедоступныя санаторіи, преимущественно для лицъ средняго или малосостоятельнаго класса, ежегодно пріѣзжающихъ въ Крымъ для леченія и попадающихъ большею частью въ совершенно неблагопріятныя условія жизни на частныхъ квартирахъ. Народившись лишь въ 1903 году, общество не обладаетъ достаточными матеріальными средствами и обращается съ горячимъ призывомъ ко всѣмъ добрымъ людямъ помочь осуществленію его въ высокой степени гуманныхъ цѣлей. Ближайшими задачами общества являются открытіе *амбулаторіи* для приходящихъ туберкулезныхъ больныхъ и *справочнаго бюро*. Послѣднее помѣщается на Екатерининской ул., въ д. Садовской, 45 и открыто ежедневно (кромѣ праздниковъ) отъ 12 до 2 час. дня. Бюро выдаетъ подробныя свѣдѣнія о русскихъ и заграничныхъ курортахъ, санаторіяхъ, всевозможныхъ лечебныхъ учрежденіяхъ и частныхъ пансіонахъ въ Крыму. За справку взимается 1 рубль, при чемъ бѣднымъ справки выдаются безплатно. Доходы отъ бюро поступаютъ въ фондъ на содержаніе амбулаторіи.

Недавно обществомъ открытъ пансіонъ въ Лименахъ, свѣдѣнья о которомъ мы приводимъ ниже, при описаніи Лименъ.

Въ числѣ первыхъ необходимыхъ для всякаго туриста свѣдѣній, мы считаемъ необходимымъ упомянуть о дѣятельности „Севастопольскаго отдѣленія Крымскаго горнаго клуба“, такъ сказать, возродившагося въ 1902 г. и успѣвшаго въ теченіе короткаго времени устроить рядъ экскурсій, въ которыхъ приняло участіе свыше 200 лицъ. Особое вниманіе клуба было обращено на содѣйствіе ученическимъ экскурсіямъ. Экскурсантамъ, помимо общихъ указаній, отводились помѣщенія, предоставлялись катера и пр. Кромѣ еженедѣльныхъ экскурсій въ наиболѣе интересныя ближайшія окрестности

Севастополя (Балаклава, Георгіевскій монастырь и др.) устраивались многодневныя экскурсіи въ такія сравнительно отдаленныя мѣстности какъ—Байдары, Форосъ, Ялту и др. Севастопольское отдѣленіе клуба обзавелось собственными линейками—что составляетъ одинъ изъ весьма важныхъ рессурсовъ при устройствѣ экскурсій.

Особый интересъ предъставляютъ поѣздки на *Братское* кладбище. Ко времени прихода пароходовъ Р. о. п. и т., на пристани находится проводникъ клуба, къ которому желающіе совершить прогулку должны обращаться. Плата—25 к. съ человѣка, включая и переѣздъ въ линейкахъ съ Сѣверной стороны на кладбище и обратно. По *вторникамъ*, когда пароходъ, прибывающій изъ Одессы, имѣетъ болѣе продолжительную стоянку, устраиваются такія же поѣздки въ *Херсонесъ* и на Братское кладбище за плату 50 к. туда и обратно. Описаніе этихъ выдающихся по интересу мѣстностей мы приводимъ ниже.

Желающіе участвовать въ экскурсіяхъ обращаются въ агенство Р. о. п. и т., гдѣ ежедневно до 6 час. вечера принимаются записи. За участіе въ экскурсіи установлена слѣдующая плата: Въ Георгіевскій монастырь съ постороннихъ 1 р., съ членовъ клуба и учащихся—75 к.; за остальныя экскурсіи, съ постороннихъ—1 р. 25 к. въ день, съ членовъ клуба—1 р., съ учащихся—75 к. Линейки отправляются въ 8½ ч. утра отъ агенства Р. о. п. и т. Экскурсія отмѣняется, если въ нее записалось менѣе 8 человѣкъ, о чемъ вывѣшивается въ агентствѣ наканунѣ послѣ 6 ч. дня объявленіе. Въ случаѣ ненастной погоды экскурсія отмѣняется.

———

Севастополь является почти исключительно военно-морскимъ портомъ, составляющимъ въ административномъ отношеніи самостоятельную единицу — Севастопольское градоначальство, въ составъ котораго, кромѣ города, входятъ окружающія его деревни, а также близлежащій заштатный гор. Балаклава.

Судьба этого замѣчательнаго города, въ тяжелую для Россіи годину 1854—5 г. на протяженіи долгихъ 11 мѣсяцевъ боровшагося, геройски защищавшагося и, не смотря на свое не менѣе геройское паденіе, сумѣвшаго защитить Россію отъ натиска всей Европы, составляетъ одну изъ самыхъ блестящихъ страничекъ въ исторіи Россіи.

Въ неравной борьбѣ съ сильнѣйшимъ непріяте-

лемъ, Севастополь принужденъ былъ уступить, но уступилъ, обезсиленный не духомъ, а подавленный стихійной массой, численнымъ превосходствомъ врага. Врагъ одержавшій на этотъ разъ верхъ, овладѣвъ, наконецъ, многострадальнымъ городомъ, еще лишній разъ преисполнился уваженія и удивленія, убѣдившись воотчію и увидѣвъ, что представлялъ изъ себя городъ, въ теченіе 11 мѣсяцевъ являвшійся для него неприступной твердыней. Груды развал..ъ, подъ которыми нашли вѣчное упокоеніе свыше 100 тыс. беззавѣтныхъ, отважныхъ защитниковъ отечества — вотъ что представлялъ тогдашній Севастополь.

Около четверти вѣка понадобилось для того, чтобы почти стертый съ лица земли городъ сталъ возраждаться, въ буквальномъ смыслѣ, изъ пепла. Едва оправившись отъ тяжкихъ ранъ, городъ сталъ понемногу отстраиваться, пока желѣзная дорога, соединившая его со всей Россіей, и великолѣпная незамерзающая бухта, обладающая огромными преимуществами въ торговомъ отношеніи, не оживили его. Севастополь воспрялъ, торговые обороты его изъ года въ годъ стали увеличиваться, а вмѣстѣ съ ними—расти и его благоустройство—появились грандіозные дома и зданія, гранитныя мостовыя, водопроводъ, электричество, школы и прочіе признаки культурнаго развитія города. Трудно, конечно, представить себѣ какъ далеко ушелъ бы возродившійся городъ во своемъ развитіи, если бы въ 1895 г., въ силу высшихъ государственныхъ соображеній, въ Севастополѣ по Высочайшему повелѣнію не былъ упраздненъ коммерческій портъ, переведенный въ Феодосію. Непродолжительное торговое оживленіе, создавшее Севастополю его нынѣшнее сравнительное благоустройство, сразу прекратилось, поставивъ городъ почти въ критическое положеніе, лишивъ его матеріальныхъ средствъ поддерживать то, что было уже начато, и продолжать удовлетвореніе настойчиво выдвигаемыхъ жизнью насущнѣйшихъ нуждъ населенія. Та часть населенія, которая была связана съ Севастополемъ торговыми дѣлами, вслѣдъ за переводомъ коммерческаго порта въ Феодосію, ринулась туда, но въ городѣ осталось свыше 50 тыс. жителей, такъ или иначе связанныхъ съ военно-морской жизнью Севастополя и, вмѣстѣ съ коренными севастопольцами, составляющихъ тѣсно сплоченную семью славныхъ моряковъ Черноморскаго флота.

Тяжелое финансовое положеніе города и столь

неблагопріятныя условія, однако, не лишаютъ его извѣстной доли оживленія. Составляя конечный пунктъ желѣзнодорожнаго пути, соединяющаго Петербургъ, Москву и всю Россію съ Крымомъ, Севастополь является оживленнымъ этапомъ для пріѣзжихъ, а его историческое прошлое, окруженное незыблемымъ ореоломъ, придаетъ ему особый интересъ, мимо котораго не проходитъ равнодушно ни одинъ туристъ. Въ Севастополѣ останавливаются для обозрѣнія всѣхъ его историческихъ святынь и достопримѣчательностей. Съ другой стороны, Севастополь привлекаетъ своимъ прекраснымъ, мягкимъ климатомъ и чудными морскими купаньями. Радѣтели города не безъ основанія видятъ въ этомъ послѣднемъ обстоятельствѣ извѣстный шансъ для будущаго благополучія города въ смыслѣ созданія здѣсь морского курорта.

Съ внѣшней стороны Севастополь очень красивый европейскій городъ, далеко оставляющій за собой большинство провинціальныхъ городовъ. Прекрасныя широкія улицы, превосходно вымощенныя гранитными кубиками, съ деревьями по обочинамъ, застроены большими красивыми домами изъ инкерманскаго камня, не нуждающагося въ штукатуркѣ. По улицамъ мчатся электрическіе трамваи, а роскошные магазины съ зеркальными стеклами останавливаютъ вниманіе не одного только провинціала. Въ Севастополѣ превосходный Приморскій бульваръ, весьма оживленный и привлекающій въ лѣтнее время множество фешенебельной публики, отнюдь не похожей на глухую провинцію, а севастопольскія дамы по изяществу и умѣнію носить костюмъ успѣшно конкуррируютъ съ столицей и вообще съ курортной публикой, всегда удѣляющей много вниманія внѣшности.

Но что особенно привлекательно въ Севастополѣ—это его море, всегда прекрасное, голубое, чарующее. Поэтично расположенный на холмѣ, весь городъ съ различныхъ своихъ точекъ открываетъ все новые прелестные морскіе виды. Откуда бы вы не взглянули, вы видите море, все то же прекрасное море, доминирующее надъ всѣмъ городомъ и ни на минуту не дающее вамъ забыть о томъ, что вы находитесь въ приморскомъ городѣ.

Севастопольская бухта—одна изъ самыхъ замѣчательныхъ въ мірѣ по защитѣ, представляемой ею для судовъ. При входѣ въ нее видны съ обѣихъ сторонъ грозные памятники прошлаго—*Александров-*

ская и Константиновскал батареи. Когда пароходъ поворачиваетъ къ пристани, справа, на возвышенности, открывается грандіозное зданіе *Лазаревскихъ морскихъ казармъ*, съ памятникомъ Лазареву впереди, а ниже —*Лазаревское адмиралтейство.* Слѣва виднѣется слободка, такъ называемая Сѣверная сторона. Правѣе —Южная бухта, защищенная горами отъ вѣтровъ и потому всегда спокойная, какъ прудъ, но по глубинѣ дающая возможность находить въ ней убѣжище самымъ большимъ морскимъ судамъ. Пристань — очень оживленное мѣсто. Возлѣ нея находится воздвигнутая въ 1846 г. колонада Графской пристани; правѣе колонады—деревянное зданіе театра, купальни, зданіе гост. „Кистъ"; за колонадой низенькое зданіе *„дворца"* временъ *Екатерины II*, лѣвѣе высится роскошный *памятникъ П. С. Нахимову*, открытый 18 ноября 1898 г. На юго-вост. сторонѣ бухты расположена *Корабельная слободка*, куда и откуда ежеминутно отчаливаютъ и причаливаютъ катера и шлюпки. По всему рейду военные корабли разныхъ величинъ и конструкцій: броненосцы, крейсера, канонерки: всюду кипитъ жизнь.

Главный севастопольскій рейдъ имѣетъ въ длину 7 вер., въ ширину 1 вер. и въ глубину около 10 саж. Развѣтвленія главной бухты: *Карантинная* при входѣ съ моря, *Артиллерійская*, *Южная* (около 3 вер. длины), *Корабельная*, окруженная гранитною набережной (въ глубинѣ—сухіе Алексіевскіе доки) и *Килень-бухта.* Изъ бухтъ, лежащихъ далѣе по направленію къ Херсонесскому маяку, упомянемъ о *Камышевой*, въ которой французы установили послѣ алминскаго сраженія свой флотъ, устроивъ вблизи городокъ Камьешъ-Парижъ на бивуакахъ. Наконецъ крайняя бухта—это *Двойная*, на которой находится *Херсонесскій маякъ.*

Мы уже замѣтили, что Севастополь—военно-морской портъ. Въ бухтахъ его имѣетъ пребываніе Черноморскій военный флотъ, а по берегамъ ихъ расположены многія военно-морскія учрежденія. Постоянное общеніе флота съ сушей и самое природное расположеніе бухтъ, глубоко врѣзывающихся въ материкъ, создаютъ здѣсь своеобразную жизнь и кипучее оживленіе, безпрерывно переносящееся съ бухтъ на сушу и обратно. Движеніе различныхъ судовъ — катеровъ, яликовъ, лодокъ и проч., по морю кипитъ безостановочно тѣмъ болѣе, что различныя части города, раздѣленныя другъ отъ друга водою, разбросаны на далекомъ разстояніи и лучше всего сообщаются водою. На Сѣверную сторону напр. сушей 20 вер., въ то время, какъ катеръ перевозитъ туда въ 5 минутъ. Это кипучее оживленіе Севастопольскаго рейда составляетъ одну изъ многихъ причинъ его привлекательности и красоты, любуясь на которыя вы подолгу не можете оторвать очарованнаго взора.

---

5 октября 1904 г. истекъ полувѣковой юбилей первой бомбардировки Севастополя, послужившей началомъ знаменитой одиннадцатимѣсячной безпримѣрной защиты и обороны слабо защищеннаго города. Идея увѣковѣченія Севастопольской обороны состоитъ въ томъ, чтобы дать возможность каждому посѣтителю отличить ту обагренную кровью линію, за которою его предки почти годъ отстаивали честь Россіи.

На чугунныхъ доскахъ, помѣщенныхъ на низенькой стѣнкѣ, которая идетъ вдоль линіи обороны и служитъ какъ бы фундаментомъ для этихъ досокъ, посѣтитель прочтетъ имена тѣхъ частей войскъ, которыя наиболѣе „поработали" въ данномъ участкѣ.

Разбросанные въ нѣсколькихъ мѣстахъ ориентировочные столы, съ начертанными на нихъ планами, и путеводитель даютъ возможность припомнить эпизоды обороны и судить о томъ трудномъ положеніи, въ которомъ находились защитники Севастополя. Проведенныя вдоль оборонительной линіи аллеи и разбитые на мѣстахъ бастіоновъ скверы дѣлаютъ посѣщеніе линіи обороны назидательнымъ мѣстомъ для прогулокъ. На 4-мъ бастіонѣ, который находился на мѣстѣ нынѣшняго Историческаго бульвара, возстановленъ участокъ его въ томъ видѣ, въ какомъ онъ находился въ самый разгаръ обороны, и участокъ контръ-минной системы.

Въ общемъ, возстановлена картина оборонительной линіи отъ перваго до четвертаго бастіона. На сѣверномъ (Большомъ) рейдѣ обозначено мѣстонахожденіе моста и линій затопленія кораблей. Эти линіи шли въ два ряда въ направленіи отъ нынѣшняго Приморскаго бульвара къ такъ называемой Сѣверной сторонѣ. На Историческомъ бульварѣ сооружена грандіозная панорама обороны съ картиной художника Рубо. На Малаховомъ курганѣ возстановлено существовавшее здѣсь военное подземелье съ часовней. Устроена также часовня при старыхъ

казармахъ Брестскаго полка, гдѣ скончался адмиралъ Корниловъ, раненый на полѣ битвы. По плану общихъ работъ будетъ сооруженъ памятникъ герою обороны—адмиралу Истомину, а также сооруженъ памятникъ ген.-ад. барону Остенъ-Сакену, въ теченіи 9 мѣсяцевъ начальствовавшему Севастопольскимъ гарнизономъ и оставившему по себѣ добрую память одного изъ „радѣтелей" солдатъ. Нѣкоторые памятники, какъ напр. — Волынскій редутъ или Камчатскій люнетъ обращаютъ вниманіе оригинальностью идеи — выразить активный характеръ нашихъ дѣйствій, послѣ зимняго затишія съ обѣихъ сторонъ, и невольно заставитъ тамъ же, на мѣстѣ, оцѣнить значеніе и положеніе защитниковъ въ каждой изъ „печей огненныхъ" Севастополя, какъ называли севастопольцы передовые редуты.

Отмѣтимъ еще одинъ возстановленный памятникъ Севастопольской обороны и составляющій собственно памятникъ глубокой древности, восходящій до первыхъ годовъ христіанства. Во время Инкерманскаго сраженія часть нашихъ войскъ, со стороны Черной рѣки, наступала по обрывистому Каменоломному оврагу. Во время боя мы заняли англійскую батарею, построенную на утесистыхъ обрывахъ Инкерманскихъ горъ. Во время отступленія многіе изъ нашихъ здѣсь погибли. Послѣ войны одинъ изъ участниковъ Инкерманскаго боя, унтеръ-офицеръ Никита Андреевъ, собралъ найденныя имъ въ этомъ мѣстѣ кости и похоронилъ ихъ въ общей братской могилѣ. Въ 60-хъ годахъ художникъ Струковъ открылъ вблизи того же Каменоломнаго оврага высѣченный въ скалѣ древній пещерный храмъ, въ которомъ замѣтны были слѣды надписей и живописи. Нынѣ храмъ возстановленъ, соединяя въ себѣ памятникъ боевой съ рѣдкимъ памятникомъ первыхъ вѣковъ христіанства. Лучшимъ украшеніемъ храма служатъ копіи съ боевыхъ образовъ тѣхъ частей войскъ, которыя принимали участіе въ Инкерманскомъ сраженіи.

———

Помимо того огромнаго интереса, какой представляютъ только что названные многочисленные памятники, возстановленные къ юбилею, въ Севастополѣ много *достопримѣчательностей*, осмотру которыхъ слѣдуетъ удѣлить нѣсколько времени. Во избѣжаніе потери лишняго времени рекомендуемъ слѣдовать порядку, въ которомъ описаны достопримѣчательности

у насъ (см. „Маршруты по Крыму", впереди текста).

———

Для осмотра *доковъ* и *адмиралтейства* необходимо запастись билетомъ въ конторѣ порта. Для этого нужно переправиться на противоположный берегъ къ Корабельной бухтѣ. Два казенныхъ катера ежедневно, кромѣ праздничныхъ дней, отъ 7 ч. утра до 5 ч. вечера перевозятъ безплатно публику. Отходъ катеровъ—отъ минныхъ мастерскихъ и отъ Телефонной пристани. Въ главномъ штабѣ, у гостин. „Кистъ" также можно получить билетъ для осмотра доковъ.

Запасшись билетомъ, отправьтесь въ глубь Корабельной бухты, въ концѣ которой находятся сухіе доки, куда входятъ самые большіе корабли для починки и окраски подводныхъ частей. Правый *Алексіевскій докъ* сооруженъ въ прошлое царствованіе, о чемъ имѣется надпись на мѣдной четырехугольной доскѣ, съ правой стороны, при входѣ.

Александровскій докъ—лѣвый, размѣрами больше праваго. Тутъ же у сухихъ доковъ деревянныя ворота, которыя ведутъ въ *Лазаревское адмиралтейство;* въ адмиралтействѣ имѣются интересные сооруженія: подводные рельсовые пути, подъемныя машины, подъемный кранъ для тяжестей болѣе 4000 пуд. и всевозможныя мастерскія.

По осмотрѣ адмиралтейства, слѣдуетъ вернуться къ сухимъ докамъ, откуда ведетъ отлогій и не трудный подъемъ къ *Лазаревскимъ морскимъ казармамъ.* Поднявшись и войдя въ ворота, поверните направо, гдѣ на площадкѣ передъ главнымъ корпусомъ казармъ, увидите великолѣпной работы *памятникъ Лазареву*, бывшему начальнику Черноморскаго флота. Основаніе памятника изъ желтаго, а верхняя часть изъ шлифованнаго гранита; фигура изъ желтой бронзы. Лазаревъ изображенъ безъ шапки, съ подзорною трубою подъ лѣвой рукой; у ногъ фигуры вдѣланъ въ гранитъ бронзовый щитъ герба Лазарева. Видъ съ этой возвышенной точки очень хорошій: у вашихъ ногъ исполинскій муравейникъ—адмиралтейство, цѣлый лѣсъ мачтъ и трубъ пароходовъ; справа, внизу, въ сухихъ докахъ чинится какой нибудь гигантъ броненосецъ или другое судно, далѣе, тянется вдоль гранитной набережной, кривой лентой, длинный рядъ морскихъ казармъ, а немного правѣе виднѣется вдали Малаховъ курганъ, верхушку котораго вѣнчаетъ памятникъ Корнилову; на Сѣверной сторонѣ царитъ чадъ всей мѣстностью пирамидальный

храмъ Братскаго кладбища, немного лѣвѣе на мысѣ, видны бульварныя постройки, театръ и колоннада Графской пристани, памятникъ Нахимову и пристань Р. о. п. и т., еще лѣвѣе панорама всего города съ храмомъ св. Владиміра во главѣ; внизу, у ногъ зрителя—*Мортонов элингъ*, а напротивъ, на другомъ берегу видны—таможня и др. постройки. Южная бухта тянется до самаго вокзала почти на 3 вер.; за Мортоновымъ элингомъ, по направленію къ вокзалу, на водѣ высится громадный плавучій докъ.

Съ Лазаревской площади слѣдуетъ спуститься обратно къ сухимъ докамъ и на шлюпкѣ отправиться къ плавучему доку. Послѣ осмотра его, миноносокъ и парохода „Опытъ", слѣдуетъ вернуться обратно къ Графской пристани и осмотрѣть „*Музей обороны Севастополя*", находящійся на Екатерининской ул. рядомъ съ Адмиралтейскимъ соборомъ. Въ музеѣ находятся драгоцѣнные въ историческомъ отношеніи предметы и документы, относящіеся къ исторіи многострадальнаго города.

Музей помѣщается въ полутораэтажномъ зданіи, сооруженномъ въ строго византійскомъ стилѣ; на главномъ фасадѣ утвержденъ „севастопольскій знакъ", а именно: крестъ съ числомъ „349", означающимъ количество дней безпрерывнаго огня эпохи севастопольской обороны. Съ боковъ фасада помѣщены морскія чугунныя арматуры, по двѣ съ каждой стороны, изображающія собою носовыя кормовыя части старыхъ кораблей; три чугунныя пушки на кормѣ и на носу задрапированы бронзовыми знаменами. Съ задней стороны зданія на двухъ обелискахъ изъ камня укрѣплено по двѣ настоящихъ чугунныхъ пушки. Чугунныя бомбы и якоря, укрѣпленные въ разныхъ мѣстахъ, довершаютъ оригинальное убранство зданія музея и придаютъ ему чрезвычайно эффектный видъ.

Съ площадки ведетъ входъ по гранитной лѣстницѣ; на широкой входной двери изъ темнаго дуба — бронзовое украшеніе: пальма и дубъ. Это украшеніе означаетъ „мужество и силу". По сторонамъ дверей—арматура изъ бронзы; золотой дубовый вѣнокъ въ серединѣ съ копіей медали за севастопольскую войну, государственный гербъ, двухглавый орелъ, двѣ чугунныя пушки, банникъ, морскія знамена и штандартъ, затѣмъ якоря и чугунныя бомбы. Такая же арматура находится съ другой стороны дверей съ обратной стороной той же медали. Широкая мраморная лѣстница изъ искусственнаго краснаго мрамора, окачивающаяся двумя такими же колоннами, ведетъ въ корридоръ и далѣе въ главную залу, свѣтлую, съ художественными лѣпными работами и съ балкономъ, съ котораго открывается чудесный видъ на рейдъ. По обѣимъ сторонамъ главной залы—двѣ боковыя залы. Въ главной залѣ по стѣнамъ установлены портреты Государей и главныхъ дѣятелей Севастополя. Высота залы 10½ арш. Въ нижнемъ этажѣ (со стороны моря) въ просторной залѣ хранятся—орудія, бомбы, разное оружіе и пр. временъ Крымской войны.

Въ общемъ, все зданіе, построенное по проекту академика Кочетова, производитъ сильное впечатлѣніе. Всѣ бронзовыя фигуры, другія украшенія и чугунныя арматуры отлиты на бронзомеханическомъ заводѣ одесскаго скульптора художника Б. В. Эдуардса; имъ же произведены и всѣ лѣпныя работы въ залахъ, лѣстницы, перила изъ искусственнаго розоваго мрамора и проч.

Драгоцѣнности музея можно классифицировать на слѣдующія группы: 1) Картины осады. въ томъ числѣ нѣсколько картинъ Айвазовскаго; 2) Портреты масляными красками, портреты, гравюры и, наконецъ гипсовые бюсты дѣятелей обороны начиная отъ самыхъ выдающихся и кончая солдатиками особенно отличившимися, какъ напр.: матроса, прозваннаго Кошкой; 3) Портреты и бюсты медицинскаго персонала обороны, во томъ числѣ провосходный бюстъ Н. И. Пирогова; портреты сестеръ милосердія съ блестящими аристократическими именами; 4) Полная коллекція оружія того времени, огнестрѣльнаго и холоднаго; 5) Модели кораблей, защищавшихъ Севастополь и затѣмъ потопленныхъ въ два ряда для загражденія прохода непріятельскимъ кораблямъ; 6) Вещи, принадлежащія наиболѣе выдающимся героямъ, напримѣръ, фуражка Нахимова, разорванная пулей въ околышкѣ. Эта пуля, какъ извѣстно, попала ему въ високъ и покончила его дни. Въ одной витринѣ съ фуражкой хранятся также и его эполеты, шпага, даже чайная чашка, подаренная ему Государемъ Николаемъ Павловичемъ и многія другія вещи. Витрина, стоящая особо, содержитъ вещи самого Николая I: его ботфорты, эполеты, перчатки, носовой платокъ и пр.; 7) Въ особой витринѣ хранится книга съ именами Высочайшихъ посѣтителей, куда внесли свои имена: въ Бозѣ почивающій Импе-

раторъ Александръ III, Государь Императоръ Николай Александровичъ, члены Августѣйшей Семьи, королева Наталія, ея сынъ король Александръ и многія высокопоставленныя особы; 8) Большую драгоцѣнность музея представляютъ рельефныя карты города и его окрестностей, съ обозначеніемъ всѣхъ траншей и земляныхъ работъ французскихъ, англійскихъ и другихъ войскъ.

Въ 1906 г. музей обогащенъ 29 манекенами въ ростъ офицеровъ и нижнихъ чиновъ въ обмундированіи временъ войны 1854—5 гг. Обращаетъ на себя вниманіе манекенъ, изображающій знаменитаго хирурга Пирогова.

Путемъ надлежаще подобраннаго и сгруппированнаго текста, таблицъ, плановъ, картинъ, моделей и каталога, музей послѣдовательно развиваетъ передъ посѣтителемъ весь ходъ 11-ти мѣсячной обороны Севастополя.

Музей открытъ ежедневно—лѣтомъ отъ 10 до 4 ч. дня, зимою отъ 11 ч. до 3 ч. дня; за входъ 20 к. При музеѣ находятся служителя, которые даютъ объясненія посѣтителямъ. Здѣсь-же продаются каталоги музея.

Рядомъ съ музеемъ находятся *2 храма*—одинъ морского вѣдомства *во имя св. Николая* и другой—*Михайловскій* (армейскій), наружныя стѣны которыхъ обшиты мраморными досками съ названіемъ частей войскъ, принимавшихъ участіе въ оборонѣ Севастополя.

Послѣ обѣда возьмите извозчика по часамъ и отправьтесь на Историческій бульваръ—4 й бастіонъ; отъ воротъ дома инженернаго управленія, ведетъ небольшой подъемъ на 4-й бастіонъ, но можно подъѣхать въ экипажѣ съ другой стороны къ панорамѣ. Съ Историческаго бульвара открывается великолѣпный видъ въ особенности во время захода солнца. Осмотрѣвъ панораму и др. достопримѣчат., спуститесь пѣшкомъ на Новосильскую площ., откуда поѣзжайте по Чесменской ул. въ верхнюю часть города, поверните далѣе на Петропавловскую ул. и остановитесь у *Петропавловскаго собора*, построеннаго по образцу афинскаго храма Тезея и возобновленнаго на прежнихъ развалинахъ. Послѣ осмотра Петропавловскаго собора, поѣзжайте по Чесменской ул. къ вѣнцу Севастополя—*Владимірскому собору* (онъ называется еще и Адмиральскимъ). Соборъ сооруженъ въ память севастопольской осады 1854—55 гг.; ниж-

ФОТОГРАФИЧЕСКІЯ ПРИНАДЛЕЖНОСТИ

СЕВАСТОПОЛЬ.

РЕКОМЕНДУЕТСЯ

Всѣмъ ѣдущимъ въ КРЫМЪ запасаться фотографическими аппаратами и всѣми принадлежностями по ФАБРИЧНЫМЪ цѣнамъ

въ складѣ фотографическихъ и аптекарскихъ товаровъ

Г. Л. Якубовскаго

Нахимовскій проспектъ.

Тамъ же большой выборъ парфюмерныхъ и аптекарскихъ товаровъ. Проявленіе и печатаніе любительскихъ снимковъ. Для Г.г. любителей фотографіи при складѣ имѣется ТЕМНАЯ комната.

„Lucerna"

Незамѣнимые питательные продукты

швейцарскіе молочные

ШОКОЛАДЫ и КАКАО

абсолютно чистый безъ всякихъ примѣсей

„ЛУЧЕРНА"

Генеральное представительство

Ѳ. Н. ГИНЗБУРГЪ

С.-ПЕТЕРБУРГЪ,
ОДЕССА и КІЕВЪ.

ній этажъ собора является мѣстомъ упокоенія четырехъ учителей и героевъ стараго Черноморскаго флота—адмираловъ Лазарева, Нахимова, Истомина и Корнилова. Могилы этихъ адмираловъ соединены подъ одной общей гробницей, представляющей гигантскій плоскій черный мраморный крестъ, покрытый именами и датами смерти покоящихся здѣсь героевъ, а посреди гробницы сіяетъ золотой крестъ, обвитый лавровымъ вѣнкомъ и окруженный знаменательною изъ четырехъ отдѣльныхъ буквъ надписью „*Ника*", т. е. побѣждай. Какъ верхній, такъ и нижній храмъ представляютъ чудные образцы русскаго зодчества и художественной живописи. Живопись всего храма исполнена акад. исторической живописи І. Е. Корнѣевымъ. Кромѣ вышеупомянутыхъ 4 адмираловъ, въ нижнемъ (Николаевскомъ) храмѣ погребены и др. герои Севастополя—адмиралы И. А. Шестаковъ и П. А. Карповъ. Здѣсь-же погребены скончавшіеся недавно главный командиръ Черноморскаго флота С. П. Тыртовъ II и адмиралъ П. А. Перелешинъ и др. Въ верхнемъ храмѣ находится дорогой и весьма изящный кіотъ, сооруженный семьями черноморскихъ моряковъ въ память 17 октября 1888 г. Въ этомъ кіотѣ образъ Спасителя, идущаго по водамъ, написанный И. К. Айвазовскимъ.

Далѣе, отправьтесь по Адмиральской ул., черезъ Морскую пл. мимо грандіознаго *дворца главнаго командира* Черноморскаго флота, къ *Николаевскому Адмиралтейскому собору* и по Екатерининской ул. на *Приморскій бульваръ*. На этомъ бульварѣ находится красивое зданіе, въ нижнемъ этажѣ котораго помѣщается яхтъ-клубъ, а въ верхнемъ—ресторанъ. Ресторанъ имѣетъ террасу съ чуднымъ видомъ на море и является лучшимъ въ городѣ и охотно посѣщается не только пріѣзжими, но и севастопольцами.

Вблизи яхтъ-клуба, у Приморскаго бульвара, на искусственно сдѣланномъ изъ гранита островкѣ высится 9-ти саженной высоты гранитная колонна, увѣнчанная орломъ, въ память затопленія кораблей Черноморскаго флота въ 1854 г. для загражденія входа въ Севастопольскую бухту непріятелю.

Крупную достопримѣчательность Севастополя составляетъ *Біологическая станція*, на Приморскомъ бульварѣ, рядомъ съ рестораномъ. Станція находится въ вѣдѣніи Имп. Академіи наукъ и обладаетъ собственнымъ прекраснымъ зданіемъ; одна часть его

отведена подъ лабораторіи и замѣчательный морской акваріумъ, въ другой—помѣщенія для работающихъ на станціи и службы. Посторонняго зрителя всего болѣе, конечно, интересуетъ *акваріумъ*, устроенный настолько эффектно и изящно, что по красотѣ и даже богатству споритъ съ наиболѣе извѣстными въ Европѣ акваріумами Берлина, Неаполя и др. Онъ представляетъ собой родъ темнаго корридора, по стѣнамъ котораго идетъ рядъ вдѣланныхъ какъ бы въ рамки прекрасныхъ подводныхъ картинъ —акваріумовъ. Разрисованные акваріумы наполнены до верху водой и даютъ полную иллюзію морского дна; сине-зеленоватый свѣтъ проходитъ сквозь воду и создаетъ весьма эффектную и оригинальную свѣтовую комбинацію. Очарованный зритель переносится въ область фантазіи, въ подводное царство, забывая, что онъ находится на землѣ, а не на днѣ морскомъ. Акваріумы наполнены не только представителями Чернаго моря, которое не особенно богато яркоокрашенными формами, но и обитателями Босфора и Мраморнаго моря,которыхъ привозятъ и содержатъ въ особо приспособляемыхъ для этого бассейнахъ. Благодаря этому здѣсь можно любоваться громадными омарами, оригинальными звѣздами, чудными яркоокрашенными октиніями и проч. Здѣсь же зритель знакомится съ мѣстными породами—красиво окрашенными зеленухами, скорпенами и др., а также обладающими странными и причудливыми формами, какъ напр.: камбалы, скаты, акулы, морскіе коньки, иглы и т. д.

Акваріумъ открытъ для публики отъ 10 час. утра до 4 час. дня: по воскресеньямъ и четвергамъ безплатно, вторникамъ, средамъ и пятницамъ съ платой за входъ 30 коп. По понедѣльникамъ и субботамъ для публики акваріумъ закрытъ. Учащіеся и экскурсанты (группами) пользуются всегда безплатнымъ входомъ.

При біологической станціи имѣются еще музей и библіотека.

На другомъ концѣ бульвара—деревянный *городской театръ* и театральный ресторанъ, гдѣ можно имѣть за 50 коп. обѣдъ изъ 3-хъ блюдъ, а также чебуреки и шашлыки. На бульварѣ находятся лучшія въ городѣ *купальни*. Теплыя морскія и прѣсныя ванны находятся на Приморской ул., въ д. Сергова.

Противъ главнаго входа на Приморскій бульваръ, на возвышенности расположенъ *Мичманскій*

бульваръ, принадлежащій нынѣ морскому офицерскому собранію, гдѣ находится *памятникъ Казарскому*, герою морского сраженія въ 1828 г.

На противоположномъ концѣ бульвара находится метеорологическая станція морского вѣдомства и безпроволочный телеграфъ.

Слѣдуетъ отмѣтить также *Морское собраніе*, находящееся на Нахимовской площади, куда для осмотра постороннія лица допускаются только днемъ. На вечера, устраиваемые въ собраніи, входъ доступенъ по рекомендаціи членовъ.

Рядомъ съ собраніемъ находится зданіе *Морской офицерской библіотеки* съ большимъ количествомъ книгъ по всѣмъ отраслямъ знанія (свыше 85.000 томовъ). На фронтонѣ зданія библіотеки находится барельефъ, изображающій въ лицахъ исторію русскаго флота отъ Петра I до Крымской войны.

На площади, противъ Морского собранія, сооруженъ грандіозный *памятникъ Нахимову*.

Адмиралъ изображенъ такимъ, какимъ его привыкли видѣть защитники Севастополя, т. е. въ сюртукѣ съ эполетами и съ фуражкою, отодвинутою на затылокъ. На адмиралѣ георгіевская звѣзда и сабля Османа паши, взятая съ боя подъ Синопомъ. Колоссальная фигура адмирала, высотою въ 2 саж., стоитъ на изящномъ пьедесталѣ въ 3 саж. высоты; ширина въ основаніи 3½ саж. У его подножія положенъ турецкій флагъ Османа-паши. Тутъ же на бронзовомъ листѣ начертанъ незабвенный его приказъ отъ 2 ноября 1853 г., когда онъ искалъ боя съ непріятельскимъ флотомъ: „*Увѣдомляю г. г. командировъ, что, въ случаѣ встрѣчи съ непріятелемъ, превышающимъ насъ въ силахъ, я атакую его, будучи совершенно увѣренъ, что каждый изъ насъ сдѣлаетъ свое дѣло*“.

На полированномъ гранитномъ пьедесталѣ, надъ приподнятыми складками ниспадающаго флага, помѣщено бронзовое барельефное изображеніе Синопскаго боя, копія съ извѣстной картины проф. Боголюбова, находящейся въ морскомъ кадетскомъ корпусѣ въ Петербургѣ.

Одной изъ наиболѣе крупныхъ достопримѣчательностей Севастополя нужно считать *Историческій бульваръ*, гдѣ находился знаменитый 4-й бастіонъ. Въ настоящее время 4-й бастіонъ возстановленъ въ общихъ чертахъ въ томъ видѣ, въ какомъ онъ

былъ во время обороны и потому самъ по себѣ является интереснѣйшимъ историческимъ памятникомъ, которому лучшее названіе: *4-й бастіонъ*. Импонирующее впечатлѣніе производитъ недавно сооруженный великолѣпный *памятникъ* знаменитому *Тотлебену*.

На полированомъ гранитномъ пьедесталѣ, простого очертанія, поставлена статуя гр. Тотлебена. Пьедесталъ переходитъ ниже въ глыбы грубо-тесаннаго неполированнаго гранита, изображающаго земляные окопы, изрытые непріятельскими снарядами. На нихъ поставлены бронзовыя фигуры: на лицевой сторонѣ—пѣхотные солдаты, представители севастопольскаго гарнизона, въ рукопашномъ бою защищаютъ обвалъ бруствера; на лѣвомъ фасѣ—два сапера съ лопатой и киркой возстановляютъ подъ огнемъ разрушенные окопы; справа—артеллерійская оборона изображена мортирой, значеніе коей при оборонѣ выяснено Тотлебеномъ; при ней—матросъ, такъ какъ почти всѣ орудія и прислуга при нихъ взяты были съ судовъ. Подъ средней группой, въ высѣченной въ скалѣ минной галлереѣ, ползкомъ съ киркой работаетъ отважный минеръ. Всѣ эти типичные представители пѣхоты, артиллеріи, саперовъ и флота олицетворяютъ собою всю достопамятную оборону, созданную Тотлебеномъ и прославившую русское оружіе.

Въ центрѣ бульвара воздвигнуто грандіозное круглое *зданіе панорамы*. На фронтонѣ зданія рельефно выдѣляется георгіевскій крестъ, съ развѣвающейся георгіевской лентой; ниже надпись: *Панорама обороны Севастополя*. Вокругъ зданія въ нишахъ помѣщены 13 бюстовъ главныхъ защитниковъ и героевъ обороны, съ соотвѣтствующими подписями.

Панорама представляетъ собою одинъ изъ наиболѣе интересныхъ моментовъ севастопольской обороны—штурмъ 6 іюня 1855 г. Вся художественная часть исполнена извѣстнымъ мюнхенскимъ художникомъ, нынѣ профессоромъ батальнаго класса Имп. академіи художествъ, г. Рубо. Размѣры полотна картины—въ окружности 54 сажени и высоты—7 саж.

Мѣсто дѣйствія картины—знаменитый Малаховъ курганъ. Генералъ Юферовъ, стоя въ проходѣ у *редана Емельянова*, наблюдаетъ за ходомъ дѣла одного изъ выдающихся героевъ обороны—генерала Хрулева, на котораго возложена не легкая задача выбить французовъ изъ недавно занятой ими, послѣ горячаго боя, нашей *батареи Жерве*. По ходу дѣла

и спокойствію ген. Юферова, ясно видно, что французы будутъ сейчасъ окончательно выбиты. На брустверахъ батарей по обѣ стороны башни и внизу—ближе къ зрителю—Сѣвскій полкъ, назначенный какъ ближайшая поддержка штурмующихъ. По лѣвому фронту Малахова кургана расположенъ Полтавскій полкъ, а у горжи—Черниговскій полкъ. У башни справа на трапѣ, возлѣ *флотскаго* блиндажа стоитъ начальникъ Малахова кургана капитанъ Кернъ и рядомъ—его помощникъ лейт. Карповъ. У башни надъ тяжело раненымъ офицеромъ склонилась сестра милосердія (Л. И. Графова); къ раненому приближается монахъ, готовый напутствовать умирающаго. Правѣе башни—6-ти орудійная *батарея Сенявина* (№ 17), которой въ данный моментъ командуетъ лейт. Гейкингъ; онъ находится на одномъ изъ траверсовъ и оттуда отдаетъ приказаніе комендору, куда направлять выстрѣлы.

На каждой изъ батарей имѣлся свой образъ и возлѣ нихъ складывались трупы. Трупы убитыхъ видны съ запада на *Кремальерной батареѣ* (что у ногъ зрителя) и съ востока на *батареѣ Панфилова* (№ 18).

На правомъ фасѣ укрѣпленій Малахова кургана къ сѣверу отъ Кремальерной батареи расположена 4-хъ пушечная *батарея № 44*, франкирующая 3-й бастіонъ и наносящая огромный уронъ англичанамъ, направляющимъ свои усилія противъ 3-го бастіона. Сѣвернѣе батареи № 44 у самой горжи Малахова кургана расположена 2-хъ пушечная *„горжевая“* батарея, имѣющая то же назначеніе, что и предыдущая, но обстрѣливающая еще *Доковъ оврагъ*, по ту сторону котораго *батарея Будищева*, наносящая большія потери дивизіи д'Отмара, устремившейся на батарею Жерве Доковымъ оврагомъ. Къ лѣвому фасу 3-го бастіона примыкаетъ *батарея Яновскаго* (№ 21); дѣйствія ея такъ же направлены противъ колонны д'Отмара.

На большомъ рейдѣ между Николаевской и Павловской батареями стоитъ 124-хъ пушечный корабль „Вел. Кн. Константинъ“. На немъ имѣли пребываніе главнокомандующій, а также Корниловъ и Нахимовъ.

Такова, такъ сказать, фактическая сторона картины, и въ общемъ панорама производитъ сильное впечатлѣніе. Многія детали ея, однако, страдаютъ болѣе или менѣе значительными дефектами, какъ въ смыслѣ исторической правды, такъ и съ художест-

венной стороны. Панорама изображаетъ, какъ мы уже указали, отбитый штурмъ союзниковъ 6 іюня. Передній планъ картины представляетъ ожесточенный бой, оживленное движеніе котораго врядъ ли можетъ считаться удачно изображеннымъ въ застывшихъ на мѣстѣ группахъ и отдѣльныхъ фигурахъ. Грѣшитъ противъ истины одновременное изображеніе отдѣльныхъ моментовъ боя: такъ напр. атака англичанъ на 3-й бастіонъ была уже отбита, когда французамъ на время удалось овладѣть батареей Жерве, близъ Малахова кургана, между тѣмъ на картинѣ эти моменты такъ же, какъ контръ-атака русскихъ на батарею Жерве, изображены одновременными. Мало удачны болѣе дальнія группы французовъ и англичанъ, но особенно бросается въ глаза неудачно выдержанная перспектива, дающая антихудожественный промежутокъ между вырисованной частью панорамы и декоративной. Справедливость требуетъ отмѣтить, что отдѣльныя части картины великолѣпны и говорятъ о большомъ художественномъ талантѣ мастера. Особенно хороши болѣе спокойныя группы, какъ напр. группа начальниковъ, слѣдящихъ съ башни за ходомъ боя. Прекрасно выдержанъ колоритъ мѣстности и ея топографія. Большой интересъ представляетъ точность, съ которой выписаны обмундированіе, вооруженіе, внѣшній видъ солдатъ отдѣльныхъ полковъ, участвовавшихъ въ боѣ, и, наконецъ, физіономіи отдѣльныхъ лицъ, списанныя съ ихъ фотографій. Панорама открыта ежедневно съ 9 час. утра до 4 час. дня въ ноябрѣ и декабрѣ, до 4½ час., въ январѣ и октябрѣ, до 5 час. въ сентябрѣ, до 5½ час. въ февралѣ, до 6 час. въ мартѣ, до 6½ час. въ апрѣлѣ и августѣ, до 7 час. въ маѣ и іюлѣ и до 7½ час. въ іюнѣ.

Плата за входъ: въ апрѣлѣ, маѣ, сентябрѣ и октябрѣ—50 коп., въ остальное время—20 коп.; за входъ на наружный балконъ (крышу)—40 коп. Дѣти и ученики платятъ половину. Экскурсіи—безплатно. Время пребыванія въ панорамѣ ограничивается ½ часомъ.

Противъ панорамы открытъ въ 1907 г. кафе-ресторанъ.

Считаемъ необходимымъ обратить вниманіе посѣщающихъ панорамы, что у входа на лѣстницу вверхъ имѣется еще одинъ интересный памятникъ обороны—это *подземная галлерея минеровъ*. Здѣсь двѣ небольшія

ниши въ видѣ продолговатыхъ отверстій, черезъ которыя видно замѣчательное рельефное и жизненное изображеніе двухъ работающихъ минеровъ. Иллюзія получается до того полная, что многіе не вѣрятъ въ искусственность изображенія и проигрываютъ пари за реальность фигуръ.

При входѣ на бастіонъ, не доходя панорамы, останавливаетъ на себѣ вниманіе большихъ размѣровъ *гранитный крестъ* съ надписью: „Язоновскій редутъ 1854—55“ съ перечисленіемъ частей войскъ, защищавшихъ его. За панорамой высится *гранитный обелискъ* съ надписью: „4-й бастіонъ“ и такимъ же поименованіемъ частей войскъ Далѣе за обелискомъ, въ видѣ полукруга, воспроизведена *батарея* съ брустверомъ, блиндажемъ и 14 орудіями тогдашняго времени.

3-й бастіонъ, который находился за нынѣшними казармами Брестскаго полка (близъ Малахова кургана), увѣковѣченъ высокой (9 саж.) гранитной *колонной*, увѣнчанной бронзовымъ орломъ.

Вблизи Камчатскаго люнета, на томъ мѣстѣ, гдѣ былъ смертельно раненъ одинъ изъ выдающихся героевъ Севастополя адмиралъ Истоминъ, въ видѣ памятника ему, установлена усѣченная гранитная *пирамида*. На самомъ люнетѣ, служившемъ одной изъ главныхъ твердынь Севастополя, высится чугунная *колонна* (8 саж. высоты), увѣчанная бронзовымъ шаромъ.

Къ числу достопримѣчательностей Севастополя принадлежитъ, конечно, и славный *Черноморскій флотъ*, имѣющій здѣсь стоянку и возродившійся, какъ извѣстно, въ 1886 г.

Въ составъ Черноморскаго флота входятъ слѣдующія суда:

1) *Линейные корабли*—„Пантелеймонъ“, „Св. Евстафій“, „Іоаннъ Златоустъ“, „Три Святителя“, „Ростиславъ“, „Георгій Побѣдоносецъ“, „Синопъ“, „Двѣнадцать Апостоловъ“; 2) *крейсера*—„Память Меркурія“ и „Кагулъ“; 3) *эскадренные миноносцы*—„Лейтенантъ Шестаковъ“, „Капитанъ-Лейтенантъ Барановъ“, „Лейт. Зацаренный“, „Капитанъ Сакенъ“, „Лейтенантъ Пущинъ“, „Завидный“, „Завѣтный“, „Звонкій“, „Зоркій“, „Живой“, „Живучій“, „Жуткій“ и „Жаркій“; 4) *миноносцы* — „Строгій“, „Свирѣпый“, „Смѣтливый“,

„Стремительный“ и №№ съ 251 по 273 включительно (за исключеніемъ „№ 269“); 5) *заградители* — „Бугъ“и „Дунай“; 6) *подводная ладка*—„Лосось“; 7) *канонерскія лодки*—„Запорожецъ“, „Донецъ“, „Черноморецъ“, „Терецъ“, „Кубанецъ“ и „Уралецъ“; 8) *транспорты*—„Пендераклія“, „Казбекъ“, „Ингулъ“, „Псезуапе“, „Тендра“, „Вѣха“ и „Кронштадтъ“; 9) *посыльныя суда*—„Казарскій“ и „Гридень“; 10) *яхты*—„Эрикликъ“ и „Колхида“; 11) *учебныя суда*—„Березань“, „Днѣстръ“, „Прутъ“ и 12) *портовыя суда*—„Сулинъ“, „Удалецъ“, „Гигрографъ“, „Спасскъ“, „Пригодный“, „Поти“, „Батумъ“, „Водолей № 1“, „Бомборы“ и „Гонецъ“.

Исторія города Севастополя поставлена въ слишкомъ тѣсную зависимость съ Крымской войной для того, чтобы, приводя историческія данныя о Севастополѣ, не говорить объ этой войнѣ.

На мѣстѣ нынѣшняго Севастополя во время присоединенія Крыма къ Россіи находилась татарская деревушка Ахтіаръ. На мѣстѣ послѣдней, указомъ 10 февраля 1784 г., повелѣно основать военный портъ съ адмиралтействомъ, верфью и крѣпостью и назвать его классическимъ именемъ—Севастополь, что по гречески означаетъ *величественный городъ*.

Основаніе порта положено было адмираломъ Мекензи. Въ 1785 г. въ Севастополѣ была закончена и отдѣлана каменная пристань, названная впослѣдствіи *Графскою*. Постепенно развиваясь, Севастополь къ началу *Крымской кампаніи* насчитывалъ уже болѣе 45 тыс. жителей и представлялъ изъ себя первоклассный портъ, отлично защищенный съ моря.

Война, какъ извѣстно, объявлена была Турціи 20 октября 1853 г. 21 октября начальникъ севастопольской эскадры П. С. Нахимовъ съ отрядомъ судовъ выступилъ въ море, а 5 ноября Корниловъ, шедшій на соединеніе съ Нахимовымъ, наткнулся на турецкій пароходъ „Бахри“ и послѣ боя взялъ его въ плѣнъ. Около этого времени стало извѣстно, что подъ Синопомъ стоитъ отрядъ изъ 14 турецкихъ судовъ. Нахимовъ и Корниловъ съ 6 судами, не смотря на то, что непріятельскій флотъ находился подъ охраной 6 береговыхъ батарей, направились къ Синопу. 18-го произошло сраженіе, и въ теченіе 2½ часовъ вся турецкая эскадра и всѣ береговыя укрѣпленія были уничтожены. Блистательная побѣда русскихъ при Синопѣ побудила Англію, Францію,

а за ними Италію, боявшіяся нарушенія политическаго равновѣсія въ Европѣ, послать въ помощь туркамъ свои флоты и войска.

Союзная непріятельская армія, высадившись у Евпаторіи, безпрепятственно дошла до рѣки Алмы, гдѣ встрѣтилась съ нашими войсками. 8-го сентября, послѣ кровопролитнаго боя, непріятель выигралъ сраженіе. Съ этого момента начинается осада Севастополя и геройская оборона его въ теченіе 11 мѣсяцевъ. Городъ въ это время не былъ укрѣпленъ со стороны суши и имѣлъ около 16 т. защитниковъ.

70-ти тысячная армія непріятеля легко могла занять Сѣверную сторону и разгромить оттуда городъ, морскія учрежденія и флотъ. Въ виду столь опаснаго положенія адмиралъ Корниловъ созвалъ военный совѣтъ и предложилъ флоту выйти въ открытое море, сразиться съ непріятелемъ и, въ случаѣ неудачи, взорваться вмѣстѣ съ нимъ на воздухъ. Военный совѣтъ, однако, не согласился съ предложеніемъ Корнилова, такъ какъ очевидно было, что паровой непріятельскій флотъ не позволитъ нашему парусному флоту взорвать себя на воздухъ. Поэтому было рѣшено затопить нашъ флотъ при входѣ въ бухту, а командой воспользоваться для защиты Сѣверной стороны. Корниловъ не раздѣлялъ этого рѣшенія и настаивалъ на своемъ предложеніи, но главнокомандующій Меньшиковъ приказалъ затопить суда на фарватерѣ. Только подъ угрозою быть высланнымъ изъ Севастополя, Корниловъ исполнилъ приказаніе главнокомандующаго. При этомъ онъ писалъ: *„Грустно уничтожить свой трудъ, много было употреблено нами усилій, чтобы держать корабли, обреченные жертвъ, въ завидномъ свѣту порядкѣ. Но надо покориться необходимости! Москва горѣла, а Русь отъ этого не погибла! Напротивъ, стала сильнѣе, Богъ милостивъ!“*

Ночью 10 сентября, 2 корабля, 5 фрегатовъ и 1 корветъ, громившіе турецкій флотъ подъ Синопомъ, были затоплены. На слѣдующій день всѣ войска были выведены на Сѣверную сторону, наскоро укрѣпленную траншеями и земляными батареями.

Будемъ драться до послѣдняго, говоритъ въ другомъ приказѣ Корниловъ, *отступать намъ некуда — сзади насъ море! Всѣмъ начальникамъ я запрещаю бить отбой; барабанщики должны забыть этотъ бой. Если кто изъ начальниковъ прикажетъ бить отбой—заколите такого начальника; заколите барабанщика, кото-*

рый осмѣлится ударить позорный бой! Товарищи, если бы я приказалъ ударить отбой—не слушайте, и тотъ подлецъ будетъ изъ васъ, кто не убьетъ меня".

Работы по укрѣпленію Севастополя кипѣли—5 тыс. человѣкъ день и ночь окапывали городъ рядомъ небольшихъ ложементовъ и бастіоновъ, причемъ въ работахъ принимали участіе какъ войска, такъ и жители; въ числѣ послѣднихъ находилось не мало женщинъ и дѣтей. Трудами женщинъ сооружена была даже цѣлая батарея, носившая названіе *Дѣвичьей батареи*, на мѣстѣ которой нынѣ стоитъ мраморный обелискъ, на углу Екатерининской и Соборной ул., въ саду пріюта генерала Менькова.

18 сентября возвратилась армія кн. Меньшикова, а 28 стало очевиднымъ, что непріятель намѣренъ постепенно осаждать городъ. Къ этому времени севастопольцами возведенъ былъ отъ Артиллерійской бухты до Ушаковой балки рядъ батарей и бастіоновъ. Наиболѣе важными оказались 3-й и 4-й бастіоны, а также Малаховъ курганъ. Укрѣпленія эти были вооружены большими орудіями флота. Обѣ стороны укрѣплялись до 5 октября, причемъ французскія батареи устроены были всего въ 450 саж. отъ 4-го и 5-го бастіоновъ.

Порѣшивъ, противъ воли, съ дорогимъ флотомъ и перейдя на сушу, Корниловъ съ неослабною энергіею принялся за новое дѣло и скоро сталъ душой всей обороны, организовавъ ее до мельчайшихъ подробностей. Свято понимая свой долгъ и чувствуя, къ чему его обязываютъ способности, онъ, младшій, принялъ на себя обязанности старшаго въ Севастополѣ и запечатлѣлъ геройской смертью свою безпредѣльную любовь къ отечеству.

Наканунѣ первой бомбардировки, дѣлая вечеромъ послѣднія распоряженія по снабженію боевыми припасами артиллеріи, раскинутой по длинной оборонительной линіи, адмиралъ Корниловъ, прощаясь съ подчиненными, сказалъ: „*Завтра будетъ жаркій день: англичане употребятъ всѣ средства, чтобы произвести полный эффектъ; я опасаюсь за большую потерю отъ непривычки; впрочемъ наши молодцы скоро устроятся; безъ уроковъ-же сдѣлать ничего нельзя, а жаль—многіе изъ насъ завтра слягутъ*".

5 октября непріятель открылъ первое бомбардированіе съ цѣлью сбить нашу артиллерію, а затѣмъ взять штурмомъ городъ. Въ этотъ день защитники Севастополя взяли верхъ надъ непріятелемъ: французскія батареи были подбиты, а флотъ понесъ весьма сильный уронъ. У насъ изъ строя выбыло болѣе 1000 человѣкъ; 3-й бастіонъ оказался почти уничтоженнымъ, а на Малаховомъ курганѣ адмиралъ Корниловъ былъ смертельно раненъ.

Въ этотъ день канонада началась въ 6 ч. 30 м. утра. При первомъ объѣздѣ линіи, на бастіонѣ № 4, Корниловъ подходилъ къ каждому орудію и указывалъ, что слѣдовало дѣлать. Когда ему замѣтили, чтобы онъ берегъ себя, что всѣ исполнятъ свой долгъ, онъ сказалъ: „А зачѣмъ же вы хотите мнѣ мѣшать исполнить свой долгъ? Мой долгъ видѣть всѣхъ".

При второмъ объѣздѣ, въ 11 ч., поднимаясь къ Малахову кургану, адмиралъ былъ встрѣченъ громкимъ „ура". „Будемъ кричать „ура" тогда, когда собьемъ англійскія батареи, а теперь пока только эти замолчали", — сказалъ адмиралъ, указывая на французскія батареи, которыя уже утихли. Въ половинѣ двѣнадцатаго адмиралъ, собираясь продолжать объѣздъ, подошелъ къ своей лошади, но въ этотъ мигъ ядромъ раздробило ему верхнюю часть бедра, и онъ упалъ. Офицеры бросились поднимать его; тогда онъ вымолвилъ знаменательныя слова: „*отстаивайте же Севастополь*" и лишился чувствъ. Это было послѣднее предсмертное приказаніе любимаго начальника.

Отнесенный на перевязочный пунктъ, придя въ чувство, сдѣлавъ нѣкоторыя распоряженія и причастившись Св. Тайнъ, адмиралъ произнесъ: „Скажите всѣмъ, какъ пріятно умирать, когда совѣсть спокойна". Повременивъ немного, онъ продолжалъ: „Благослови, Господи, Россію и Государя, спаси Севастополь и флотъ". Въ четвертомъ часу, когда ему пришли сказать, что и англійскія батареи сбиты и осталось только два орудія, онъ крикнулъ „ура"! — и его не стало.

13-го октября особо составленный русскій отрядъ напалъ на англійскую позицію. Онъ сбилъ передовые посты, проникъ почти до Балаклавы и взялъ Кадыкойское укрѣпленіе. Захвативъ 11 непріятельскихъ орудій—русскіе отступили, разбивъ англійскую кавалерію, пытавшуюся перейти въ наступленіе. Между тѣмъ французы направили свои усилія противъ 4-го бастіона и такъ успѣшно, что заложили послѣднюю траншею въ 65 саж. отъ бастіона. Съ такого близкаго разстоянія 4-й бастіонъ буквально

засыпался снарядами и земляные валы разрывались непріятельскими бомбами.

24-го октября произошло знаменитое Инкерманское сраженіе. Хотя это сраженіе было проиграно защитниками Севастополя, благодаря ошибкамъ отдѣльныхъ начальниковъ, но этотъ отчаянный бой сильно смутилъ непріятеля, намѣревавшагося одно время снять осаду. Безуспѣшность надземныхъ работъ заставила французовъ попытаться подорвать 4-й бастіонъ минами, но обороняющіеся успѣли оградить бастіонъ системою контрминъ.

21 января наши минеры услыхали въ контрминахъ шорохъ и голоса французскихъ минеровъ, а на слѣдующій день непріятельскія работы были взорваны. Безплодность работъ противъ 4-го бастіона заставила союзниковъ направить главную атаку на Малаховъ курганъ. Планъ этой атаки состоялъ въ томъ, чтобы открыть противъ кургана осадныя работы, ослабить артиллерію, а затѣмъ поспѣшно занять курганъ, послѣдствіемъ чего было бы неминуемое паденіе Севастополя.

Графъ Тотлебенъ разгадалъ этотъ планъ, въ виду чего при первыхъ же работахъ союзниковъ, съ нашей стороны воздвигнутъ былъ далеко впереди кургана рядъ укрѣпленій. Такъ, напримѣръ, заложены были—Селенгинскій и Волынскій редуты и Камчатскій люнетъ, на которомъ 7 марта ядромъ оторвало голову еще одному изъ героевъ Севастополя—адмиралу Истомину. Укрѣпленія эти обыкновенно возникали въ теченіе одной ночи, а французы первое время пытались брать ихъ открытою силою, но отчаянныя схватки кончались тѣмъ, что непріятель отступалъ со страшнымъ урономъ. Въ виду этого, для уничтоженія передовыхъ укрѣпленій, французы вынуждены были повести противъ нихъ правильныя осадныя работы, которыя только лишь къ 28 марта настолько подвинулись, что представилась возможность открыть второе бомбардированіе. На этотъ разъ Севастополь громился въ теченіе 10 дней изъ 482 орудій и 130 мортиръ.

Между тѣмъ у нашего войска въ это время обнаружился недостатокъ пороха и другихъ боевыхъ снарядовъ, вслѣдствіе чего только теперь французамъ удалось уничтожить оборону 4-го бастіона, но и послѣ этого непріятель не могъ овладѣть имъ, такъ какъ Тотлебенъ выдвинулъ своевременно рядъ контръ апрошеи правѣе бастіона и около Карантинной бухты.

25 мая открыто было третье бомбардированіе, длившееся болѣе полутора сутокъ. Послѣ этого французы тремя дивизіями набросились на Камчатскій люнетъ, который нѣсколько разъ переходя изъ рукъ въ руки, наконецъ, остался за непріятелемъ, имѣвшимъ громадный перевѣсъ въ силахъ.

Ночью 5-го іюня было открыто четвертое бомбардированіе, а на разсвѣтѣ 33 тысячи французовъ и англичанъ бросились со штурмовыми лѣстницами на Малаховъ курганъ, а также на 1-й, 2-й и 3-й бастіоны. Непріятель былъ отбитъ и понесъ громаднѣйшій уронъ. Неудача принудила французовъ еще два мѣсяца вести постепенную осаду, причемъ непріятель не переставалъ громить Севастополь изъ своихъ 168 батарей.

Силы защитниковъ постепенно все болѣе слабѣли, а запасы истощались. 28 іюня на Малаховомъ курганѣ смертельно былъ раненъ адмиралъ Нахимовъ, Тотлебенъ также лежалъ раненый и не могъ болѣе руководить обороной.

4-го августа русскіе атаковали непріятеля на Федюхиныхъ высотахъ, но были съ большимъ урономъ отбиты. 5-го августа открыто было непріятелемъ пятое бомбардированіе, притомъ столь ужасное, что въ нѣсколько дней на Малаховомъ курганѣ и второмъ бастіонѣ артиллерія почти совершенно была уничтожена. Севастополь же союзники громили еще три недѣли, послѣ чего рѣшились штурмовать городъ, сосредоточивъ для этого болѣе 55 т. человѣкъ войска и принявъ всѣ мѣры, чтобы штурмъ былъ для нашего войска неожиданнымъ.

Защитники Севастополя ожидали штурма всю ночь съ 26 на 27 августа. Къ утру войска были удалены, чтобы предохранить ихъ отъ жестокаго непріятельскаго огня. Въ полдень французы внезапно выскочили изъ передовыхъ апрошей, отстоявшихъ всего въ 12 саж. отъ Малахова кургана и бросились на штурмъ. Чрезъ нѣсколько минутъ на курганѣ была цѣлая дивизія Макъ-Магона въ 6 тыс. человѣкъ, а черезъ полчаса—весь корпусъ генерала Боскэ. Потеря Малахова кургана, не смотря на то, что на прочихъ пунктахъ непріятель былъ успѣшно отбитъ, заставила главнокомандующаго кн. Горчакова очистить Корабельную и Южную стороны, и въ 4 ч. дня наши войска начали переходить на Сѣверную сторону по мосту, устроенному на плотахъ черезъ главный рейдъ, между Николаевской и Ми-

хайловской батареями (170 саж. длины). Переправа окончилась въ 9 ч. утра слѣдующаго дня, послѣ чего Павловская батарея была взорвана, многія зданія въ городѣ сожжены, а мостъ разобранъ. Непріятель, потерпѣвшій громадныя потери во время штурма и, по всей вѣроятности, боявшійся взрывовъ, не безпокоилъ наши войска при переправѣ.

28 августа, въ 349 день отъ начала осады, непріятель занялъ наконецъ Севастополь, который собственно представлялъ не городъ, а груды развалинъ и камней. Но каждая развалина, каждая пядь земли стала священной въ глазахъ каждаго русскаго человѣка,—ихъ освятила беззавѣтная преданность отчизнѣ, облитой родною кровью.

Насколько жестока была осада, видно изъ слѣдующихъ цифровыхъ данныхъ: за 11 мѣсяцевъ было убито, ранено и контужено 102.669 русскихъ и 54.000 союзниковъ. По разсчету графа Тотлебена, непріятель выпустилъ 1.356.000 артиллерійскихъ снарядовъ и болѣе 28½ мил. ружейныхъ пуль, а защитники Севастополя—1.027.000 снарядовъ и до 17 мил. пуль. Пороху съ обѣихъ сторонъ было сожжено до 500 т. пудовъ.

Совершенно разоренный Севастополь опустѣлъ и словно замеръ, такъ какъ парижскимъ трактатомъ, заключившимъ Севастопольскую кампанію, Россіи запрещено было имѣть на Черномъ морѣ военный флотъ.

Ближайшимъ историческимъ памятникомъ въ окрестностяхъ Севастополя является **Малаховъ курганъ**, обязательно посѣщаемый всякимъ пріѣзжимъ. Къ кургану отправляются на извозчикѣ (60 к. въ одинъ конецъ, туда и обратно—1 р. 20 к.). Дорога на курганъ огибаетъ Южную бухту, подымается къ морскимъ казармамъ и дальше—правѣе церкви, доходитъ до кургана. Въѣздъ на курганъ въ экипажѣ разрѣшается.

Отъ пристани быв. Финлянд. общ. на Корабельной до *сторожки* на вершинѣ Малахова кургана —3300 шаговъ (35 минутъ ходьбы въ обществѣ дамъ). Около самой сторожки—огороженное прекрасной мраморной рѣшеткой крестообразное мѣсто значительной величины, среди котораго стоитъ большой крестъ изъ бѣлаго мрамора.

Эта ограда, крестъ и надпись сдѣланы тогдашними врагами нашими и теперешними друзьями —

французами, похоронившими здѣсь послѣ удачнаго для нихъ штурма Малахова кургана всѣхъ убитыхъ при немъ—французовъ и русскихъ.

Внутри башни, въ лѣвомъ углу, вы увидите вдѣланную въ стѣну мраморную доску съ надписью: „Здѣсь стояла кровать съ смертельно раненымъ адмираломъ Истоминымъ“. Близъ башни, на землѣ, находится мраморная доска съ надписью: „Здѣсь смертельно раненъ адмиралъ Нахимовъ 28 іюня 1855 г.“. Указанный день былъ однимъ изъ самыхъ горестныхъ дней для Севастополя; въ этотъ день пораженъ былъ вражеской пулей Павелъ Степановичъ Нахимовъ.

Въ этотъ день непріятель произвелъ усиленную канонаду противъ 3-го бастіона и лѣваго фаса 4-го бастіона. Командующій Охотскимъ полкомъ, полковникъ Малевскій, послалъ къ Нахимову спросить какія-то распоряженія.

— А вотъ сейчасъ я самъ къ нему пріѣду, сказалъ адмиралъ, и черезъ полъ часа былъ уже на 3-мъ бастіонѣ. Тамъ онъ сѣлъ на скамью у блиндаже вице-адмирала Панфилова; его окружало нѣсколько флотскихъ и пѣхотныхъ офицеровъ, толкуя о служебныхъ дѣлахъ. Вдругъ раздался крикъ сигналиста:

— Бомба!

Всѣ бросились въ блиндажъ, кромѣ Нахимова... Когда миновала опасность, всѣ вышли изъ блиндажа, разговоръ возобновился; о бомбѣ никто не вспоминалъ. Отдавъ приказанія на 3-мъ бастіонѣ, адмиралъ поѣхалъ на своей сѣренькой лошадкѣ на лѣвую сторону оборонительной линіи; по пути матросы, которымъ онъ запрещалъ отдавать ему честь, посылали за нимъ вслѣдъ крестныя знаменія, какъ бы стараясь оградить его отъ опасности. Капитанъ 1-го ранга Кернъ, видя, что адмиралъ, сойдя съ лошади и ставъ въ самомъ опасномъ мѣстѣ, въ обычномъ своемъ костюмѣ, сюртукѣ съ эполетами и бѣлой фуражкѣ, служитъ мишенью непріятельскимъ стрѣлкамъ, сказалъ ему:

— Передъ образомъ идетъ служба, не угодно ли будетъ вашему превосходительству послушать?

— Я васъ не держу-съ,—отвѣчалъ адмиралъ.

Но Кернъ, какъ будто волнуемый предчувствіемъ, остался при адмиралѣ. Спустя нѣсколько минутъ, Нахимовъ уже хотѣлъ отойти отъ бруствера, когда одна изъ нашихъ бомбъ, брошенныхъ изъ кургана,

попала въ ближайшую непріятельскую траншею, разорвалась тамъ и вскинула вверхъ двухъ растерзанныхъ ею человѣкъ.

— Экъ, ихъ знатно подбросило,—закричалъ сигнальщикъ.

Нахимовъ, уже сошедшій съ банкета, вернулся назадъ и сталъ смотрѣть въ трубу. На дальнѣйшія предостереженія окружавшихъ, П. С. отвѣтилъ обычной своей поговоркой: „Не всякая пуля въ лобъ-съ". Въ это время непріятельская пуля попала въ земляной мѣшокъ около того мѣста, гдѣ стоялъ адмиралъ.

— Мѣтко стрѣляютъ, канальи!—сказалъ онъ и въ ту самую минуту, когда лейтенантъ Колтовской замѣтилъ ему, что въ его цѣлятъ, онъ былъ пораженъ пулею въ високъ. Капитанъ Кернъ съ нѣсколькими офицерами снесъ адмирала въ блиндажъ для поданія ему первой помощи.

Съ этой минуты Нахимовъ не приходилъ въ сознаніе. Когда окружающіе убѣдились въ неизбѣжности рокового исхода, былъ призванъ о. Веніаминъ, который соборовалъ П. С. Выходя, онъ сказалъ: „Не мнѣ благословлять его, я самъ бы хотѣлъ отъ него получить благословеніе,—такой былъ человѣкъ!" 30 іюня въ 11 час. утра героя не стало.

Во многихъ мѣстахъ по кургану разставлены каменныя пирамидки съ обозначеніемъ, гдѣ какая находилась батарея во время осады Севастополя. Весь курганъ, засаженный деревьями, охраняется по мѣрѣ возможности со всѣми его нѣкогда грозными валами, рвами и амбразурами. Видъ отсюда очень хорошій. У сторожа туристы иногда пріобрѣтаютъ пули, вырытыя изъ кургана.

Краса Малахова кургана—*памятникъ Корнилову*, открытый 5 октября 1895 года. Проектъ памятника принадлежитъ А. А. Бильдерлингу, а академикъ Н. И. Шредеръ выполнилъ этотъ проектъ. Памятникъ отлитъ изъ бронзы на заводѣ Берда (Шопена). Идея его такова: на скатѣ бруствера, на самомъ открытомъ мѣстѣ Корниловъ, руководительствуя обороной, упалъ, сраженный непріятельскимъ ядромъ, но онъ отдаетъ приказаніе. — „Отстаивайте же Севастополь". Исполняя его волю, черноморскій матросъ Кошка, подъ градомъ ядеръ, молодецки подхватываетъ снарядъ и спѣшитъ послать его въ дуло орудія. Но замеръ голосъ адмирала, замеръ и матросъ въ неподвижности металла въ назиданіе грядущему по-



Севастополь. Яхтъ-клубъ.—Біологическая станція.



Севастопольскій рейдъ.



Херсонесскій монастырь.



Севастополь.—Южная бухта.

колѣнію. Пьедесталъ памятника воплощаетъ въ себѣ оборону Севастополя — „когда изъ земли выросли укрѣпленія и пушки старыхъ кораблей были разставлены на грозныхъ твердыняхъ“. На лицевой сторонѣ, пробитой ядрами, надпись: „Генералъ-адъютантъ, вице-адмиралъ Корниловъ, смертельно раненый на семъ мѣстѣ 5-го октября 1854 года“. На лѣвой сторонѣ—матросъ Кошка, заряжающій орудіе На правой сторонѣ—контръ-адмиральскій и вице-адмиральскій флаги и надпись: „Наваринъ 1827 г. Синопъ 1853 г.“. Названіе судовъ, коими командовалъ Корниловъ: 1831 г. Тендеръ „Лебедь“, 1833 г. — бригъ „Фемистоклъ“, 1837 г. — корветъ „Орестъ“, 1842 г. — корабль „Двѣнадцать Апостоловъ“; съ 1849 г. начальникъ штаба Черноморскаго флота. На задней сторонѣ, на откосѣ скалы, послѣдняя предсмертная молитва адмирала: Благослови, Господи, Россію, Царя; спаси Севастополь и флотъ“. Весь памятникъ имѣетъ пирамидальную форму съ квадратнымъ основаніемъ. Корниловъ (изъ бронзы) изображенъ въ солдатской шинели съ отложнымъ воротникомъ, какіе носили въ то время черноморскіе моряки. Ниже фигуры Корнилова стоитъ фигура квартирмейстера Кошки, какъ уже выше упомянуто, собирающагося зарядить орудіе ядромъ. Цоколь памятника — изъ крымскаго гранита (діорита), доставленнаго изъ Біюкъ-Ламбата.

Близъ Малахова кургана (на Корабельной) красуется вновь выстроенный *храмъ* въ византійскомъ стилѣ въ честь *св. Александра Невскаго.*

Весьма интересна прогулка въ **Инкерманъ**, который представляетъ собою чудный уголокъ Крыма, весь обвѣянный историческими воспоминаніями восходящими чуть ли не къ первому вѣку христіанской эры. Въ Инкерманъ можно проѣхать по желѣзной дорогѣ (минутъ 20 ѣзды), но путь этотъ не удобенъ, такъ какъ поѣзда приходятъ въ часы, не представляющіе удобства для осмотра. Но удобнѣе переѣздъ моремъ на катерѣ (10 коп.) или на яликѣ (отъ 1 до 5 пассажировъ въ одинъ конецъ 75 коп., въ оба конца (съ простоемъ до 1 часа) 1 р. 25 коп.). Такая прогулка особенно интересна по тѣмъ прелестнымъ видамъ, какіе открываются на городъ и окрестности. Слѣва, въ послѣдовательномъ порядкѣ, виднѣются— Сѣверная сторона, Братское кладбище, дача „Голландія“ и два маяка; справа—Корабельная слободка,

Аполлонова балка, Ушакова балка, Киленъ-бухта и Киленъ балка. Здѣсь на холмахъ находились знаменитые—Селенгинскій и Волынскій редуты. Справа же находится устричный заводъ, осмотрѣть который очень интересно. Заводомъ завѣдуетъ спеціалистъ и дѣло поставлено и ведется весьма раціонально. Зданіе завода расположено у самаго берега моря; въ верхнемъ этажѣ отведено нѣсколько комнатъ для пріѣзжающихъ молодыхъ ученыхъ, гдѣ къ ихъ услугамъ спеціальныя учебныя пособія. Сбытъ устрицъ такъ великъ, что заводъ не успѣваетъ удовлетворять всѣмъ требованіямъ.

Отъ моста, на Черной рѣчкѣ, куда причаливаетъ яликъ, до Инкермана—еще нѣсколько минутъ ходьбы. Пройдя около ½ версты, вы у монастырскихъ воротъ. Въ монастырь ведетъ небольшой тоннель, по выходѣ изъ котораго вы вступаете на монастырскій дворъ, засаженный кипарисами и бѣлой акаціей. Съ одной стороны онъ ограниченъ полотномъ желѣзной дороги, съ другой—высокой нависшей скалой, на вершинѣ которой виднѣются развалины старинной генуэзской башни. На довольно значительной высотѣ, въ скалѣ виднѣются балкончики съ навѣсами, увѣнчанными крестами. Это—церкви, высѣченныя первыми исповѣдниками Христа и представляющія собой маленькія пещеры—крипты съ небольшими алтарями. Въ крипты ведетъ высѣченная въ скалѣ высокая узкая и крутая лѣстница, невдалекѣ отъ которой указываютъ маленькую пещеру, въ которой жилъ св. Климентъ. Глубокой благоговѣйной стариной вѣетъ отъ этихъ криптъ и всего монастыря.

Собственно Инкерманомъ, или Инкерманскою скалою, называются утесы на правой сторонѣ Черной рѣки.

Церковь возстановлена въ 1850 г. архіепископомъ Иннокентіемъ, устроившимъ здѣсь небольшой монастырь, или *Киновію во имя свв. папъ Климента и Мартына.*

Другая *церковь* въ киновіи, не пещерная, во имя *св. Троицы*, находится у самой горы, подлѣ прочихъ монастырскихъ построекъ, вблизи которыхъ проходитъ желѣзная дорога.

Недавно построена еще одна небольшая *церковь* во имя *влкм. Пантелеймона.* Нѣкоторыя крипты обращены въ кельи для монаховъ.

Въ 1896 г. въ монастырѣ выстроенъ корпусъ съ келіями и *номерами для пріѣзжающихъ.* Въ 1900 г. освященъ древній пещерный храмъ во имя св. Андрея Первозваннаго. Основаніе этого храма относится къ II вѣку.

Въ 1907 г. въ память войны 1854 г. на Инкерманской скалѣ сооруженъ величественный *храмъ* во имя *св. Николая.*

Съ вершины Инкерманской скалы слѣдуетъ спуститься по гребню утеса, по тропинкѣ, въ монастырскій садъ, гдѣ замѣчателенъ *фонтанъ* съ золоченымъ крестомъ надъ самымъ водоемомъ. Преданіе говоритъ, что вода этого источника изведена изъ каменной скалы по молитвѣ св. мученика Климента 1800 лѣтъ тому назадъ.

По всей Инкерманской скалѣ разсѣяны *пещерныя жилища*, изсѣченныя въ твердомъ камнѣ. Но множество криптъ уже обрушилось и совершенно уничтожилось.

24 октября 1854 года на Инкерманскихъ высотахъ произошла ужасная Инкерманская битва. Здѣсь кипѣлъ 7 час. сряду остервенѣлый рукопашный бой, и это мѣсто стало могилою тысячи храбрецовъ.

На обратномъ пути изъ Инкермана удобно осмотрѣть **Братское кладбище.** Для этого нужно той же лодкой направиться къ Панаіотовой балкѣ, на Сѣверную, откуда—ближайшая дорога къ кладбищу (13—15 мин. ходьбы); съ Инженерной пристани—нѣсколько дальше, но зато дорога удобнѣе. Изъ города на Братское кладбище переѣзжаютъ на катерѣ на Сѣверную, а оттуда пѣшкомъ, въ извозчичьемъ экипажѣ или на рессорной линейкѣ (50—75 к. за два конца). Какъ мы уже указывали, поѣздки на Братское кладбище организуются также отдѣленіемъ Крымскаго горнаго клуба.

Братское кладбище служитъ могилой 127,587 павшихъ воиновъ. Скромно совершалось погребеніе героевъ: не было при этомъ обычныхъ церемоній, не слышно было звуковъ похороннаго марша и боя барабана—лишь иногда раздавалось тихое пѣніе погребальныхъ молитвъ старика священника и слышались глухіе удары лопаты о твердую землю: то рыли тутъ же, по сосѣдству съ похороненными сегодня, свѣжія могилы на завтра. По 50-ти, по сто и болѣе героевъ клалось въ одну могилу, а ежедневно появлялось нѣсколько такихъ могилъ, а за 11 долгихъ мѣсяцевъ обороны образовался огромный городъ

мертвыхъ, именуемый Братскимъ кладбищемъ.

Прошло полъ вѣка. Вмѣсто скромныхъ деревянныхъ крестовъ и каменныхъ надмогильныхъ плитъ, издали живописно рисуются, среди густой зелени, былые памятники братскихъ могилъ, а надъ ними—выше красуется храмъ-памятникъ, навсегда увѣковѣчившій послѣднее убѣжище павшихъ героевъ.

Кладбище обнесено каменной оградой и съ двухъ противоположныхъ сторонъ во внутрь его ведутъ чугунныя ворота, по бокамъ которыхъ помѣщены пушки временъ осады Севастополя. Кладбище прекрасно содержится, утопая въ зелени густо разросшихся деревьевъ. Каштанъ, сирень, бѣлая и желтая акація, миндаль, туя и клумбы цвѣтовъ привѣтливо встрѣчаютъ посѣтителя, обвѣяннаго грустными воспоминаніями прошлаго.

Налѣво, у самаго входа, покоится *прахъ* одного изъ выдающихся героевъ Севастополя — генерала *А. С. Хрулева*. На громадной мраморной колоннѣ помѣщенъ художественной работы бюстъ героя. На колоннѣ—двуглавый орелъ и щитъ, обвитый лаврами съ надписью: „Хрулеву—Россія“. Хрулевъ умеръ спустя 11 лѣтъ послѣ Крымской войны и завѣщалъ похоронить себя среди тѣхъ, съ которыми до послѣдней минуты дѣлилъ боевыя невзгоды и кумиромъ которыхъ онъ былъ, пользуясь среди солдатиковъ лестнымъ прозвищемъ „старателя“, „сердечнаго“ и пр. Характерны стихи и надписи, помѣщенные на памятникѣ: „Къ безсмертной славѣ за собой онъ благодѣтелей водилъ и съ громкой славой боевой средь благодѣтелей почилъ. Поразвайтесь холмы погребальные, потѣснитесь и Вы—благодѣтели, вотъ *старатель* Вашъ пришелъ доказать Вамъ любовь свою, дабы видѣли всѣ, что и въ славныхъ бояхъ и въ могильныхъ рядахъ не отсталъ онъ отъ Васъ. Сомкните же тѣснѣе ряды свои, храбрецы безпримѣрные, и героя Севастопольской битвы окружите дружнѣе въ Вашей семейной могилѣ“...

На поворотѣ аллеи—*могила кн. М. Д. Горчакова*, главнокомандующаго Крымской арміей. И онъ погребенъ здѣсь по собственному желанію. На могилѣ часовня изъ сѣраго гранита, съ мраморными по сторонамъ группами колоннъ: по срединѣ—бюстъ генерала, а подъ нимъ на мраморной доскѣ надпись: „Тѣло покойнаго по его желанію погребено среди воиновъ, не допустившихъ враговъ отчества перейти за рубежъ того мѣста, гдѣ находятся ихъ могилы“.

На границѣ, гдѣ кончаются могилы защитниковъ Севастополя, находится *могила гр. Э. И. Тотлебена*, прославившагося сооруженіемъ тѣхъ знаменитыхъ укрѣпленій, выроставшихъ подъ непріятельскимъ огнемъ, которыя въ теченіе 11 мѣсяцевъ служили оплотомъ для защитниковъ Севастополя. На могилѣ небольшая часовня-памятникъ, въ полукругѣ которой на колоннѣ помѣщенъ бюстъ генерала. На задней части памятника высѣчены карты—Севастополя съ окрестностями и Плевны.

Далѣе еще множество прекрасныхъ *памятниковъ* — Кумани, Кисленскому, кн. Максутову, Спицыну, Мольскому, Ставраки, Рейтлингеру, Новикову и др.

На самомъ возвышенномъ мѣстѣ кладбища, на ровной площадкѣ, высится пирамидальный *храмъ во имя св. Николая*. Храмъ поражаетъ своими оригинальными формами, представляя собою громадную усѣченную пирамиду съ большимъ въ 3 саж. гранитнымъ крестомъ. Внутри—4 большія арки, расположенныя одна противъ другой, придаютъ ему крестообразную форму. Стѣны храма облицеваны мраморомъ, на темныхъ плитахъ котораго подробно обозначены: названія дивизій, полковъ, флотскихъ экипажей, время ихъ участія въ кампаніи и потери людей. Мраморъ разнообразныхъ цвѣтовъ расположенъ правильными рядами, изъ которыхъ каждый отдѣляется карнизомъ изъ бѣлаго мрамора. Выше, во всю длину стѣнъ храма, въ горизонтальномъ положеніи тянутся траурныя доски, на которыхъ золотыми буквами начертаны имена и фамиліи убитыхъ генераловъ, адмираловъ, штабъ и оберъ офицеровъ, общее число которыхъ — 881.

Первоначально стѣны храма украшала прекрасная живопись академиковъ—Корнѣева, Васильева и Маркова, въ настоящее время она замѣнена мозаикой, составляющей точную копію бывшей живописи.

Впечатлѣніе, производимое Братскимъ кладбищемъ, чрезвычайно удачно передано поэтомъ А. Фетомъ въ стихотвореніи *„Севастопольское Братское Кладбище“*.

Какой тутъ дышетъ міръ! Какая славы тризна.
Средь кипарисовъ, миртъ и каменныхъ гробовъ!
Рукою набожной сложила здѣсь отчизна
Священный прахъ своихъ сыновъ.
Они и подъ землей отвагой прежней дышатъ...
Боюсь, мои стопы покой ихъ возмутятъ.
И мнится, всѣ они шаги живого слышатъ,

Но лишь молитвенно молчатъ.
Счастливцы! Высшею пылали вы любовью:
Тутъ, что ни мавзолей, ни подпись—все боецъ:
И рядомъ улеглись, своей залиты кровью,
И дѣдъ со внукомъ, и отецъ.
Изъ каменныхъ гробовъ ихъ голосъ вѣчно
слышенъ,
Имъ внуковъ поучать навѣки суждено.
Ихъ слава такъ чиста, ихъ жребій такъ
возвышенъ,
Что имъ завидовать грѣшно...

Херсонесъ. Извозчикъ по таксѣ изъ Севастополя въ Херсонесъ и обратно, съ простоемъ одного часа, стоитъ 1 р. 50 к., а яликъ въ оба конца, съ простоемъ 1—2 час.,—обыкновенно 1 руб. Проѣздъ на яликѣ длится въ конецъ около получаса; ѣхать могутъ до 8 душъ. Ялики пристаютъ къ Херсонесскому музею.

Херсонесъ—по русскимъ лѣтописямъ „Корсунь" — расположенъ въ 3 вер. отъ Севастополя, на небольшомъ полуостровѣ, называвшемся въ древности Трахейскимъ.

Въ цѣляхъ огражденія себя отъ набѣговъ скифовъ и другихъ кочевниковъ, херсонесцы построили вокругъ города каменную стѣну съ башнями, а также нѣсколько крѣпостей въ окрестностяхъ. Въ 1 вѣкѣ до Р. Х. Херсонесская республика подпала подъ власть римлянъ. По преданію, св. Андрей Первозванный посѣтилъ Херсонесъ и обратилъ многихъ язычниковъ въ христіанство.

Въ 988 году князь Владиміръ совершилъ походъ на Корсунь. Походъ этотъ, какъ извѣстно, окончился крещеніемъ св. Владим!ра въ Херсонесѣ. Тутъ же, по преданію, произошло бракосочетаніе его съ византійской принцессой Анной и отсюда же онъ взялъ въ Кіевъ первыхъ священниковъ.

Херсонесъ преставляетъ огромный интересъ въ археологическомъ и историческомъ отношеніи. Археологическія изысканія въ Херсонесѣ стали производиться уже давно, но болѣе раціональную постановку они получили со времени основанія Императорскаго одесскаго общества исторіи и древностей (въ 1839 г.) и командировки правительствомъ графа А. С. Уварова на югъ Россіи для ученыхъ изслѣдованій. Послѣдній открылъ, между прочимъ, древнюю церковь Рождества Богородицы, а также изслѣдо-

валъ пещеры-склепы, находящіяся въ окрестностяхъ Херсонеса.

Въ музеѣ Императорской археологической комиссіи (складъ древностей), находящемся надъ Карантинной бухтой, въ южной части Херсонеса, близъ монастырской стѣны, въ которой калитка всегда открыта, можно видѣть много интересныхъ остатковъ древней жизни, различныя надписи на мраморѣ, мелкіе предметы, рыболовныя снасти, посуду, водопроводныя глиняныя трубы и пр.

Главная дорога въ музей ведетъ правѣе отъ вновь открытой древней городской стѣны, не доѣзжая монастырскихъ воротъ. Входъ въ музей—безплатный во всякое время дня.

Съ 1888 г. завѣдывающимъ раскопками въ Херсонесѣ, а также музеемъ археологической комиссіи состоитъ К. К. Косцюшко-Валюжиничъ, большой знатокъ древностей, неутомимо работающій на пользу науки и являющійся истиннымъ апостоломъ Херсонеса нашихъ дней.

Прозведенными въ самое послѣднее время раскопками добыты чрезвычайно интересныя находки.

Одно изъ выдающихся мѣстъ должна занять мраморная стэла, съ превосходно сохранившейся греческою надписью въ 56 строкъ, содержащей присягу на вѣрность Херсонесу, Керкинитидѣ и Прекрасному Порту.

Въ 1895 году при раскопкахъ юго-восточной оконечности Херсонесскаго городища и некрополя открыта древняя оборонительная стѣна, сооруженная по берегу Карантинной бухты, съ башнею и пристанью.

Изъ находокъ, сдѣланныхъ въ 1895 году въ этой-же мѣстности, особеннаго вниманія заслуживаютъ шиферныя, рельефно исполненныя иконы. изображающія святыхъ: Георгія Побѣдоносца и Димитрія Солунскаго въ ростъ, въ длинныхъ богатыхъ одеждахъ и въ полномъ вооруженіи. На иконѣ и на рѣзной рамкѣ сохранилась мѣстами позолота. Во время раскопокъ некрополя открыто 7 катакомбъ съ гробницами, урнами и многими золотыми и другими украшеніями.

Археологическія развѣдки 1896 года ознаменовались открытіемъ гробницы, въ которой оказалось замѣчательно цѣнное большое золотое ожерелье, усѣянное крупными драгоцѣнными камнями и съ подвѣшанной художественно исполненной бабочкой.

Въ 1898 г. г. Косцюшко сдѣлалъ интересное открытіе: ему удалось докопаться до древней, гигантской и удивительной въ архитектурномъ отношеніи городской стѣны, заложенной на глубинѣ уровня моря. Потомъ открыли и древнія главныя городскія ворота.

Подъ колоссальной оборонительной стѣной у самыхъ воротъ находится весьма древняя гробница, въ которой найдены урны съ остатками сожженныхъ труповъ и различными украшеніями.

Находка эта относится къ IV вѣку до Р. Х. и современна постройкѣ древней Херсонесской стѣны, иначе говоря—къ самому цвѣтущему состоянію греческаго искусства.

Въ развалинахъ Херсонеса г. Крузе въ 1827 г. найдены были стѣны церкви, которую принято считать церковью крещенія в. кн. Владиміра. На этомъ мѣстѣ стараніями архіепископа Иннокентія воздвигнута церковь, пострадавшая въ Крымскую кампанію. Теперь въ Херсонесѣ—*первоклассный монастырь* съ величественнымъ храмомъ *св. Владиміра*, который заложенъ 23 августа 1861 г. въ присутствіи Императора Александра II и Августѣйшей Семьи.

Храмъ, сооруженный по проекту академика Гримма, расположенъ недалеко отъ открытаго моря, имѣетъ крестообразный видъ и поражаетъ своимъ величіемъ.

Въ нижнемъ храмѣ въ честь Пресв. Богородицы находятся стѣны того храма, въ которомъ по предположеніямъ крестился св. Владиміръ. Стѣны эти въ 1894 г. были сравнены и прикрыты сверху мрамором. Въ храмѣ въ полу, правѣе Царскихъ вратъ, находятся двѣ крещальни, которыя прикрыты мраморнымъ памятникомъ. Сохранились на старыхъ мѣстахъ—св. престолъ, жертвенникъ и горнее мѣсто; вокругъ всего алтаря идетъ та же древняя стѣна, прикрытая мраморомъ. Здѣсь же въ нижнемъ этажѣ, съ правой стороны надъ дверьми, въ полукругѣ находится большая картина—„Крещеніе св. Владиміра“ и надъ лѣвыми дверьми—„Крещеніе кіевлянъ“; картины—работы акад. Рисса. Кромѣ того, въ нижнемъ храмѣ, въ правомъ притворѣ, находится огромныхъ размѣровъ картина „Благовѣщеніе“, прекрасной живописи.

Верхній храмъ является образцомъ благолѣпія и красоты. Въ немъ два престола: главный—въ честь св. Владиміра, правый, въ честь св. Александра Невскаго, сооруженный въ память событія на ст. „Борки“. Иконостасъ, рѣзной работы, для этого придѣла пожертвованъ Вдовствующей Императрицей Маріей Феодоровной. Образа въ верхнемъ храмѣ: „Тайная Вечеря“, „Крещеніе“, „Преображеніе“—въ иконостасѣ и нѣкоторые другіе писаны академикомъ Корзухинымъ; остальные же образа въ храмѣ написаны крестьяниномъ-самоучкой Молокинымъ.

Храмъ сооруженъ въ строго-византійскомъ стилѣ, имѣетъ около 42 арш. вышины и раздѣляется на два этажа. Галлерея 2-го этажа поддерживается очень изящными мраморными колоннами. Храмъ обошелся въ полтора милліона руб., а вся утварь для него пожертвована изъ царскаго кабинета.

По распоряженію настоятеля, туристовъ всегда встрѣчаетъ ключарь монахъ, который указываетъ всѣ достопримѣчательности храма, монастырскаго музея, монастыря, а иногда и Херсонеса. Монастырскій музей помѣщается возлѣ храма въ спеціальномъ зданіи. Составился онъ изъ раскопокъ, производившихся до 1888 г. Кромѣ соборнаго храма, въ монастырѣ имѣется еще церковь во имя св. Седьми Священномучениковъ Херсонесскихъ.

Богослуженіе въ монастырѣ совершается: утреня въ 4 ч. утра, литургія въ 9 ч. утра, вечерня въ 4 ч. вечера, а лѣтомъ—въ 5 ч. вечера; всенощная—по вторникамъ, субботамъ и подъ большіе праздники—въ 6 ч. вечера. Въ среду, въ 8 ч. утра, читается соборный акафистъ Покрову Пресвятыя Богородицы. При монастырѣ *гостиница* съ номерами для молящихся и туристовъ, гдѣ можно достать самоваръ, яйца и молочные продукты. Въ гостиницу можно пріѣхать прямо съ вокзала или съ парохода.

———

Въ полуверстѣ отъ Херсонесскаго монастыря, на берегу Песочной бухты, д-ромъ Шмидтомъ устроена была въ 1894 г. грязелечебница.

Въ настоящее время постройки лечебницы обращены въ дачныя помѣщенія, а сама мѣстность, представляющая небольшую ложбину, переходящую легкимъ скатомъ въ неглубокую бухту съ чистымъ песочнымъ грунтомъ, составляетъ прекрасное мѣсто для купаній.

———

Въ 3-хъ верстахъ отъ Севастополя находится имѣніе *„Новый Херсонесъ“*. Мѣстность — возвышенная и отличается прекраснымъ климатомъ и другими усло-

віями, способствующими развитію курорта; превосходное купаніе въ морѣ, леченіе виноградомъ и проч.

———

Въ 8 вер. отъ Севастополя, по направленію къ Херсонесскому маяку, по берегу Круглой (Песчаной) и Камышевой бухтъ находится имѣніе Омега С. К. Максимовича. Съ цѣлью образовать вблизи Севастополя дачный поселокъ владѣлецъ имѣнія разбилъ его на 245 отдѣльныхъ участковъ, которые распродаются. Благодаря расположенію у самаго моря и другимъ многочисленнымъ природнымъ богатствамъ, нарождающійся поселокъ обѣщаетъ быстро развиться въ прекрасный курортъ. Имѣніе имѣетъ около 4 вер. береговой полосы, при чемъ наиболѣе отдаленный участокъ удаленъ отъ моря не болѣе 250 саж. Ровная мѣстность, отлогіе берега, прекрасное купанье въ Круглой бухтѣ, здоровый климатъ, чистый морской воздухъ, полное отсутствіе зноя и пыли и обиліе артезіанской воды (до 30 тыс. ведеръ въ сутки) составляютъ прочіе плюсы нарождающагося курорта.

Разбиты и шоссированы уже улицы, обсаженныя деревьями, проведенъ водопроводъ, устроены питомники, выстроены нѣсколько дачъ и проч. Лѣтомъ сообщеніе съ Севастополемъ ежедневное.

———

Георгіевскій монастырь. Отъ города до монастыря 12 вер. Дорога частью шоссирована, частью грунтовая.

Изъ Севастополя въ Георгіевскій монастырь проѣздъ—2 р.; туда и обратно, съ простоемъ 2 ч.—3 р. (по таксѣ); въ монастырь съ заѣздомъ въ Балаклаву и обратно въ Севастополь—5 руб. Поторговавшись, можно съѣздить и дешевле таксы.

Въ Георгіевскомъ монастырѣ имѣется *гостиница* съ достаточнымъ количествомъ номеровъ, очень скромно обставленныхъ. Въ гостиницѣ пріѣзжающіе могутъ достать чай, молоко,яйца, масло и самоваръ. Ближе къ берегу моря, ниже монастыря, расположены двѣ монастырскія дачи, которыя отдаются въ наемъ.

Климатъ здѣсь очень здоровый. Воздухъ этой мѣстности обладаетъ особо цѣлительными качествами: много безнадежныхъ нефритиковъ, тяжелыхъ анемиковъ, страдающихъ хроническими бронхитами, въ теченіе 2 мѣсяцевъ поправлялись здѣсь до неузнаваемости. Морскія купанья—прекрасныя.

Георгіевскій монастырь расположенъ надъ обры-

вомъ верстахъ въ 2 отъ мыса Фіолентъ. Мѣстоположеніе его отличается необычайной красотой, причемъ съ монастыря открываются чудные виды.

Отъ монастыря змѣйка-тропа вьется къ самому морю. Если растянуть всѣ изгибы спуска, то по однимъ получится верста пути, по другимъ—двѣ.

На монастырской шлюбкѣ можно проѣхать на Георгіевскую скалу, а также за мысъ Фіолентъ къ очень красивымъ *„Морскимъ воротамъ“*.

Въ 1891 г. монастырь праздновалъ 1000-лѣтіе своего существованія. Въ память этого событія на Георгіевской скалѣ водруженъ крестъ.

Храмовъ въ обители, кромѣ пещернаго, два: одинъ во имя св. великомученика Георгія внизу скалы, устроенный въ 1814 г.; другой—на верху скалы въ честь Воздвиженія Честнаго Животворящаго Креста Господня, устроенный въ 1850 г. Оба храма—каменные. Въ 1891 г. по случаю 1000-лѣтія Георгіевской обители реставрированъ древній пещерный храмъ.

Вблизи монастыря—*мысъ Фіолентъ*, въ древности Партеніумъ. Когда идольскія капища язычниковъ были разорены во всей Херсонесской странѣ, въ виду принятія населеніемъ христіанской вѣры, въ полугорѣ была устроена церковь, послужившая основаніемъ нынѣшнему Георгіевскому монастырю. Эту пещерную церковь, высѣченную въ скалѣ, возобновили и освятили въ 1893 г.

Георгіевскій монастырь владѣетъ обширнымъ участкомъ прилегающей къ нему земли (свыше 1000 десятинъ), представляющимъ въ смыслѣ красотъ природы весьма много интереснаго, и туристу, посѣтившему монастырь, можно рекомендовать устроиться на нѣсколько дней въ монастырской гостиницѣ, чтобы совершить рядъ экскурсій въ окрестности Георгіевскаго монастыря.

Прогулка въ „Митрополичьи сады“. Начать экскурсію (пѣшкомъ) удобнѣе всего утромъ часовъ до 10, отъ мыса *„Сфинксъ“*, одного изъ отроговъ (западнаго) м. Фіолентъ. Отсюда открывается великолѣпный видъ на весь юго-западный берегъ Трахейскаго полуострова. Со „Сфинкса“ спуститесь по первому колѣну шоссированнаго спуска къ морю. Передъ вами двѣ небольшія бухты, раздѣленныя небольшимъ мысомъ *„Львенокъ“*; переберитесь на тропу, ведущую на оконечность мыса *„Джанкіевъ“*, славящагося причудливой красотой своихъ *„Морскихъ во-*

рота“, черезъ которыя свободно проходитъ шлюбка съ мачтой; но съ м. „Джаншіева“ „ворота“ не видны; пройдите впередъ, по направленію къ западу, къ небольшому *„Броневому мысу“*, на полпути къ которому остановитесь и оглянитесь: передъ вами — очаровательная картина причудливыхъ *„воротъ“*, созданныхъ по капризу стихіи съ единственною, кажется, цѣлью — любоваться на нихъ. Если вы недостаточно еще налюбовались сверху, отчальте на лодкѣ отъ м. Фіолентъ—и видъ на „ворота“ съ восточной стороны ихъ будетъ еще красивѣе, еще очаровательнѣе.

Миновавъ „Броневой мысъ“. вы прошли уже *„Первый Митрополичій садъ“* и вступили въ предѣлы *„Второго Митрополичьяго сада“*, который заканчивается у *„Церковнаго“* или *„Гротового“* мыса. Здѣсь вниманіе ваше будетъ остановлено недавно открытыми (въ 1896 г.) остатками миніатюрной церкви временъ первыхъ вѣковъ христіанства и рѣдкой красоты, не поддающагося описанію, величественнаго дикаго уголка. Особенно красивы и оригинальны очертанія большого морского грота, глубоко врѣзавшагося (саж. 25—30) въ вулканическія скалы мыса. Вы можете совсѣмъ близко подойти къ расщелинѣ, ведущей въ глубь грота, но осмотрѣть его внутри возможно лишь съ лодки, въ тихую погоду. При большомъ прибоѣ волнъ, у входа въ гротъ кипитъ бѣшенная свалка волнъ, заглушающая человѣческіе голоса.

Западнѣе „Церковнаго“ мыса начинается наиболѣе обширный *„Митрополичій садъ“*—третій. Во второй половинѣ его находится *„бухта Александры“*, интересная по своему необычайно яркому освѣщенію. Митрополичій садъ заканчивается громадной площадкой, за которой уступы становятся узкими и неудобными для пѣшеходовъ и заканчиваются отвѣснымъ обрывомъ.

Весьма интересна недалекая *экскурсія* (приблизительно около версты) *на мысъ Фіолентъ*. Выйдите за 2—3 часа до заката солнца и постарайтесь взобраться на болѣе возвышенную точку мыса. Картина, которая предстанетъ передъ вами, надолго не изгладится изъ вашей памяти. Вся восточная половина залива, красныя скалы „Мраморной балки“ и далеко впереди расположенный мысъ Айя залиты яркимъ свѣтомъ, а окраска береговыхъ скалъ вулканическаго происхожденія поражаетъ разнообразіемъ тоновъ и блескомъ своеобразной и оригинальной красоты. Мысъ Айя, отстоящій отсюда на 17 верстъ, кажется

совсѣмъ близко лежащимъ—версты на 3, а гордый и мощный абрисъ этого древняго Кріумстопона, съ которымъ связанъ мифъ о Геллѣ и Фриксѣ, приковываетъ вашъ взоръ. Съ увѣренностью можно сказать, что вы залюбуетесь прелестной картиной и не уйдете отсюда до тѣхъ поръ, пока солнце окончательно не скроется.

Экскурсія въ Мраморную балку, служившую нѣкогда мѣстомъ добычи мрамора, а теперь заброшенную, представляетъ также не мало интереса для туриста. Прежде всего „балка“ поражаетъ своими акустическими условіями. Слово, сказанное даже шепотомъ, отчетливымъ эхо отдается въ вашихъ же ушахъ и какъ то невольно развлекаетъ васъ, доставляя своеобразное удовольствіе. Объясняется это отраженіемъ звука отъ противолежащей 100-саженной отвѣсной стѣны. Нагроможденные у берега другъ на друга обломки скалъ сверху не поражаютъ своими размѣрами, но вблизи картина становится величественной—это грандіозный хаосъ громадныхъ обломковъ, изъ которыхъ нѣкоторые по величинѣ равняются большому двухъ-этажному дому.

Дорога отъ монастыря до Мраморной балки по восточнымъ уступамъ обрыва довольно затруднительна и безъ проводника даже не безопасна, такъ какъ во второй половинѣ пути нѣтъ тропинокъ. Но за то вся мѣстность замѣчательно живописна. „Гвоздемъ“ этой прогулки является своего рода водопадъ, который образуетъ родникъ, каскадами сбѣгающій по поэтичнымъ обломкамъ, и „Орлиная скала“, гордая своей величественной красотой. Можно пройти и по дорогѣ, ведущей въ Балаклаву. Лучшее время для этой прогулки—раннее утро; займетъ она часа 3.

Нельзя не рекомендовать прогулку отъ монастыря до берега моря и отсюда на лодкѣ къ *скалѣ св. Георгія*. Прежде чѣмъ вы устроитесь въ лодкѣ, пройдите берегомъ (на западъ) до *„Крестовой скалы“* чтобы полюбоваться вблизи оригинальнымъ видомъ слагающихъ ее кристалловъ. Вся дорога удобна, безопасна и отличается живописностью.

Скала находится въ 70 саж. отъ берега и увѣнчена большимъ каменнымъ крестомъ съ образомъ св. Георгія въ память тысячелѣтія существованія монастыря.

Наконецъ, какъ одну изъ самыхъ пріятныхъ про-

гулокъ нужно считать *экскурсію въ лодкѣ* мимо близлежащихъ береговъ. Отчаливъ отъ монастырской пристани, направьтесь прежде всего къ мысу Фіолентъ и полюбуйтесь на небольшой гротъ у оконечности мыса. Затѣмъ, обогнувъ его, направьтесь мимо „морского окна“ и далѣе черезъ выше описанныя „морскія ворота“, мыса „Джаншіева“, въ большой „морской гротъ“. Запаситесь магніемъ. Отсюда слѣдуетъ проѣхать къ „бухтѣ Александры“, которая при свѣтѣ луны еще эффектнѣе, еще красивѣе. Отъ бухты вернитесь къ м. Фіолентъ. Лунное освѣщеніе дѣлаетъ всю картину въ высшей степени эффектной и даетъ поэтическое настроеніе. Дно моря видно на большую глубину. Подводныя скалы обросли морскими травами. Это—побѣжденные и плѣненные моремъ передовые стражи берега! Меланхоличное движеніе травъ напоминаетъ движеніе цѣпей, которыми окованы члены плѣнниковъ; не слышно только лязга и шума. Кое-гдѣ, среди мрачныхъ подводныхъ великановъ, бѣлѣютъ яркія, свѣтлыя причудливыя прогалины. Это просвѣчиваетъ бѣлый песокъ.

Среди только что описанной мѣстности, въ предѣлахъ владѣній Георгіевскаго монастыря, возникла недавно *дачная мѣстность* **„Александріада“**.

Всѣхъ комнатъ въ четерехъ отдѣльныхъ домахъ свыше 30. Комната съ полнымъ пансіономъ и бѣльемъ—100 р. въ мѣсяцъ.

———

Изъ числа заарендованныхъ уже участковъ „Александріады“, на одномъ имѣется прекрасная дача **„Villa Marina“**, принадлежащая г-жѣ Галлъ. На дачѣ прекрасный новый домъ, который отдается въ наемъ. Выше—дача г-жи Кристи, которая отдается съ мебелью, бѣльемъ, посудой и проч.

———

Французское кладбище находится по пути изъ Севастополя въ Балаклаву, въ 5½ вер. отъ города. На 6-й верстѣ, у хутора, бывш. Языковой, шоссе сворачиваетъ круто влѣво, а дорога на кладбище идетъ прямо: отъ шоссе 5—10 мин. ходьбы. Кладбище огорожено каменной стѣной и густо усажено акаціями, уксусными и фруктовыми деревьями. При входѣ въ ворота слѣва находится домъ, въ которомъ лѣтомъ проживаетъ Севастопольскій французскій вице-консулъ г. Гэ,—онъ же смотритель кладбища. Въ центрѣ кладбища находится красивая каплица, подъ которой погребено 80 генераловъ, а вдоль

стѣнъ ограды размѣщено 17 склеповъ братскихъ могилъ, гдѣ погребено 2000 офицеровъ и 88.000 солдатъ. Порядокъ на кладбищѣ образцовый. Этотъ замѣчательный памятникъ севастопольской войны удобно осматривать по пути въ Балаклаву.

———

Балаклава входитъ въ составъ Севастопольскаго градоначальства, находится въ 15 вер. отъ Севастополя и расположена у причудливо окаймляющей ее бухты, скрывшейся между высокими скалистыми берегами, дѣлающими ее незамѣтной со стороны моря. Небольшой городъ поэтично разбросанъ по скалистымъ террасамъ глубокой котловины.

Дорога на Балаклаву идетъ лѣвѣе Французскаго кладбища и на 7 верстѣ проходитъ мимо имѣнія *„Альфа“* С. К. Максимовича, въ домѣ котораго во время Крымской кампаніи находился главный штабъ англійскихъ войскъ; здѣсь же жилъ и умеръ главнокомандующій лордъ Рагланъ.

На 9 верстѣ, на перевалѣ, находится Балаклавская шоссейная казарма, у которой дорога развѣтвляется: на лѣво идетъ старая шоссейная дорога въ Ялту, а прямо, внизъ—спускъ къ Балаклавѣ, который тянется верстъ на 5. Отъ Балаклавскаго шоссе, нѣсколько пройдя, отходитъ вправо грунтовая дорога на Георгіевскій монастырь, разстояніемъ въ 5—6 верстъ.

На 12 верстѣ отъ Севастополя прилегаетъ къ шоссейной дорогѣ имѣніе *„Золотая балка“*, расположенное въ живописной мѣстности, гдѣ отдаются комнаты.

Въ Балаклавѣ имѣется конно-почтовая станція. Изъ Севастополя въ Балаклаву фаэтонъ стоитъ 2 р.; туда и обратно, съ простоемъ 2 час.—3 р.; съ заѣздомъ въ Георгіевскій монастырь и обратно съ простоемъ 1½ часа въ каждомъ мѣстѣ—5 р. Поторговавшись, можно нанять дешевле.

Между Севастополемъ и Балаклавой по шоссейной дорогѣ существуетъ срочное мальпостное сообщеніе съ платой за конецъ 40 к. Мальпосты отходятъ по нѣсколько разъ въ день изъ Балаклавы въ Севастополь и обратно. Ялтинскіе мальпосты также проходятъ черезъ Балаклаву. Стоянка мальпостовъ—около гостиницы „Грандъ-Отель“, а въ Севастополѣ—около Николаевской часовни.

Въ Балаклавѣ **нѣтъ извозчиковъ** въ томъ значеніи слова, какъ это принято обыкновенно понимать,

такъ какъ въ самомъ городѣ почти некуда ѣздить, но имѣются содержатели линеекъ, экипажей и верховыхъ лошадей—для поѣздокъ въ окрестности. Дешево и удобно можно пользоваться также маджарой съ платой 3—4 руб. въ сутки.

Гостиницы. Ближе къ въѣзду въ городъ, на Набережной, находится гостиница *„Гранд-Отель“*. Номера отъ 1 р. до 3 р. При гостиницѣ—хорошій ресторанъ. Обѣды отъ 15 до 18 р. въ м-цъ и 60—75 коп. за 2—3 блюда. Далѣе *„Россія“*, въ которой 17 прилично обставленныхъ номеровъ цѣною отъ 1 р. до 3 р. въ сутки. Обѣ гостиницы имѣютъ обширныя террасы на бухтѣ и содержатся довольно хорошо.

На Новой Набережной ул., подъ крѣпостью, комнаты сдаются: въ домѣ *Соколовой*—два особняка съ хорошей обстановкой, комнаты—высокія и свѣтлыя; въ д. *Сербиновой*—7 хорошихъ комнатъ для зимняго жилья; въ д. *Матвѣева*—12 хорошихъ комнатъ со столомъ для зимняго жилья. Цѣны: 15—75 р. въ м-цъ; обѣды—18 р. На *Набережной* ул. въ д. бар. *Врангеля*—меблированныя комнаты безъ стола для зимняго жилья (20 до 55 р. въ м-цъ). На *Четвертой* ул.: въ д. *Вольховскаго*—12 комнатъ хорошо обставленныхъ съ балконами, откуда прекрасные виды на горы и море; годны для зимняго жилья.

На противоположной сторонѣ бухты: дачи инженера и врача *Педьковыхъ*—прекрасныя меблированныя комнаты, годны для зимняго жилья; въ д. *Келина*—хорошія меблир. комнаты для зимняго жилья и др.

Имѣются также *меблированныя комнаты* Дмитріева, номера посуточно 60 к.—1 р. 50 к. отдаются также комнаты въ домахъ и на *дачахъ*—*Христопуло*, *Келова*, *Гинали*, *Афендули*, *Ліоли*, *Ангелова*, *Крюковскаго*, *Михели*, *Ремезова*, *Арванити*, *Капитанаки* и др., съ платою за комнату отъ 15 р. въ мѣсяцъ.

Между предмѣстьемъ Кадыковкой и Балаклавой въ послѣднее время выстроено очень много красивыхъ дачъ, на которыхъ отдаются меблированныя комнаты. Укажемъ, между прочимъ, на дачи: *Лишина*, *Когена*, *Сепи*, *Гефтмана* и др. На первыхъ двухъ отдаются комнаты съ полнымъ пансіономъ.

Кромѣ ресторановъ при гостиницахъ имѣются домашніе обѣды: у Мануили, Нищенко, Тищенко, Спивакъ и, на противоположной сторонѣ бухты—на дачѣ Педькова; здѣсь же—полный пансіонъ. Обѣды: 12—15 р. въ мѣсяцъ, полъ обѣда (½ порціи)—6—7½

Ялта.

Вновь выстроенная

ПЕРВОКЛАССНАЯ ГОСТИНИЦА

„ОРЕАНДА“

въ Ялтѣ (у Ливадійскаго моста).

75 номеровъ отъ 1 руб. и до 15 руб. въ сутки; общій нарядный салонъ и столовая. Обѣды и завтраки; провизія безукоризненная. Мѣсячнымъ жильцамъ значительная уступка. Полный пансіонъ: зимой отъ 85 рублей въ мѣсяцъ; въ сезонъ отъ 125 рублей. Въ самомъ лучшемъ мѣстѣ г. Ялты, рядомъ съ почтовой конторой; прекрасная мебель; зеркальныя стекла; чистота, гигіеническая обстановка, много воздуха. Въ 60-ти номерахъ балконы; плоская крыша, представляющая собою обширную террасу съ очаровательными видами на море и горы; хорошо устроенный садъ прикрытый отъ господствующихъ вѣтровъ. Противъ гостиницы, у Ливадійскаго моста, ванное заведеніе и купальни Саглыкъ-Су. (Цѣлебная вода). Купальни занимаютъ 30 саж. берега и снабжены 70 кабинами. Ванное заведеніе увеличено до 30 нумеровъ, отдѣлано заново и построено на участкѣ морского берега, отличающемся наиболѣе чистой водой, потому что изъ всѣхъ ванныхъ заведеній въ Ялтѣ оно одно находится внѣ загрязненнаго ковша, образуемаго молломъ, и при томъ наиболѣе удалено отъ устья городской канализаціи. Стоки изъ ваннъ отведены на далекое разстояніе отъ мѣста, откуда накачивается вода для ваннъ. Ванны (морскія и прѣсныя): покрытыя эмалевой краской, мраморныя. кафельныя и цѣльнаго фаянса, выписанныя изъ Англіи. «Саглыкъ-Су» —самое просторное изъ Ялтинскихъ ванныхъ заведеній; много воздуха, отсутствіе духоты, чистота, удобство, соблюденіе санитарныхъ требованій. Души, обливаніе и проч.

ОДЕССА.

Музыкальный магазинъ
Торг. Дома

М. Раушъ

Одесса, ул. Кондратенко (бывш. Полицейская), д. № 33.

Рекомендуетъ громадный выборъ:



Роялей, Фис-

Піанино, гармоній

и всевозможныхъ музыкальныхъ инструментовъ и принадлежностей къ нимъ, какъ и матеріалъ, для фортепіанныхъ мастеровъ.

Представитель:

Англюсъ-Оркестроль, Піаоло-Метростиль

и AERIOLA.



Продажа прокатъ и починка.

Прейсъ-куранты безплатно.

Телефонъ № 778-й.



Музей обороны Севастополя.



Башня на Малаховомъ курганѣ.



Инкерманскій монастырь.



Чуфутъ-Кале.

руб. Существуютъ спеціально еврейскіе обѣды (коширное): обѣдъ—(2 бл.) 50—60 коп.

Балаклава соединена съ Севастополемъ телефономъ и имѣетъ городскую библіотеку съ кабинетомъ для чтенія.

Въ Балаклавѣ свыше 2500 душъ населенія. Мѣстные жители, по преимуществу рыбаки и виноградари, разводятъ лечебные сорта винограда: шашлу, педрохименесъ, сотернъ и пр. Лечебный виноградъ продается отъ 12 до 15 коп. фунтъ.

Балаклава прогрессируетъ въ смыслѣ своего внѣшняго благоустройства. Обращено вниманіе на растительность: разбитъ *бульваръ*, дающій уже тѣнь, засажена деревьями гора вокругъ развалинъ генуэзской крѣпости, разставлены скамьи и пр. Устройство бульвара оживило всю мѣстность. Вблизи бульвара находится недавно выстроенное зданіе *театра*. Въ теченіе всего сезона (по октябрь) ежедневно на Набережной, у пристани, играетъ оркестръ музыки. Улицы поливаются и подметаются. Особенно важное значеніе для пріѣзжихъ больныхъ имѣетъ выстроенное городомъ въ 1904 г. *ванное зданіе*, которое хотя и не блещетъ съ внѣшней стороны архитектурными красотами, но, по своимъ удобствамъ, вполнѣ удовлетворяетъ своему назначенію. Устроено 11 свѣтлыхъ, просторныхъ номеровъ, которые снабжены эмалированными чугунными ваннами, съ приспособленіями для обмыванія мыломъ и киломъ, и содержатся въ образцовой чистотѣ. Ванны отпускаются морскія и прѣсныя. Морская ванна стоитъ—50 к., прѣсная—75 к.; по абонементу: 12 соленыхъ ваннъ 5 руб., прѣсныхъ—8 руб. Нѣсколько номеровъ функціонируютъ въ теченіе всего года. Для купанья въ открытомъ морѣ существуютъ хорошо содержимыя *купальни Генали*. Плата за одинъ разъ 7 коп., 50 билетовъ—3 руб., 100 билетовъ—5 руб.

Въ Балаклавѣ установленъ *сезонный сборъ*, въ размѣрѣ — 2 руб. съ одинокихъ и 5 руб. съ семействъ. Евреямъ жить разрѣшается.

Въ числѣ развлеченій Балаклавы особое развитіе получило *катанье въ лодкахъ*. Благодаря тому, что бухта здѣсь почти всегда спокойна (особенно лѣтомъ), это полезное развлеченіе получило въ Балаклавѣ такое распространеніе, какъ нигдѣ въ Крыму. Тишина бухты здѣсь столь поразительна и такъ

обаятельно хороша, что даже тѣ, которые не переносятъ моря, проводятъ въ бухтѣ, на водѣ цѣлые часы за чтеніемъ, рыбной ловлей и проч. За 1 часъ катанія берутъ 40—60 коп. съ гребцомъ. Помѣсячно безъ гребца 12—15 руб. Катаются по бухтѣ и въ открытомъ морѣ. При выѣздѣ въ открытое море обыкновенно направляются къ красивому *Григорьевскому* гроту, въ который свободно входитъ самая большая шлюбка. Какое то безпокойство охватываетъ при въѣздѣ въ пробитое волнами отверстіе: сводъ, теряющійся въ темнотѣ, стѣны, съ дико торчащими камнями, морской шумъ, усиливающійся отголосками эхо, прозрачное, вѣчно колеблющееся дно —все это приводитъ въ непонятное волненіе, но вмѣстѣ съ тѣмъ влечетъ къ себѣ своимъ величіемъ и красотой, Впечатлѣніе еще болѣе усиливается, если гротъ освѣтить магніемъ или хотя бы даже свѣчей.

Немного дальше находится красивый уголокъ— „*Шайтанъ-дере*“ (Чортова балка). Еще дальше, по направленію къ Айя, находится „*Мигало*“ и „*Микроело*“ —мѣстности, представляющія собою прекрасный климатическій уголокъ, защищенный горами отъ вѣтровъ и богатый сосновой растительностью.

Въ послѣднее время Балаклава стала пріобрѣтать все большее признаніе за собой курортнаго значенія: она замѣтно отстроилась и развилась. Правда, она не отличается тѣмъ шикомъ, блескомъ и комфортабельностью обстановки, которыя создаютъ славу различнымъ моднымъ курортамъ, но за то и достоинства ея заключаются въ иномъ: въ Балаклаву ѣдутъ купаться и лечиться „тишиной и воздухомъ“. Въ этомъ отношеніи Балаклава представляетъ много прелести. Расположенная въ котловинѣ, на берегу великолѣпной бухты, Балаклава почти совершенно свободна отъ вѣтровъ и пользуется потому прекраснымъ ровнымъ климатомъ. Устойчивый климатъ и отсутствіе береговыхъ теченій даютъ право морскому купанью въ Балаклавѣ считаться превосходнымъ, такъ какъ постоянство температуры воздуха и воды не даютъ перерывовъ въ купаньѣ и освобождаютъ купающихся отъ риска простудиться. Восхитительна Балаклава и по своему мѣстоположенію: въ большинствѣ случаевъ одинъ городъ похожъ на другой, но Балаклава—одна и за стѣнами Балаклавы—нѣтъ больше Балаклавы, такъ она оригинальна. Балаклава хороша, откуда бы вы на нее не смотрѣли: съ

окружающихъ ее горъ, на которыхъ сохранились еще остатки генуэзскихъ башенъ, или со шлюбки, скользящей по тихой бухтѣ съ водой цвѣта бирюзы. Новый человѣкъ въ восхищеніи отъ „крошки-города“, спрятавшагося у подножія горы, и нервнаго, измученнаго шумной жизнью большого города человѣка Балаклава въ мѣсяцъ—два успокаиваетъ. Лазанье по горамъ, купанье, морскія прогулки, рыбная ловля—все это лучше всякихъ издѣлій латинской кухни вліяетъ на пріѣзжаго. Здѣсь человѣкъ забываетъ о всякой работѣ. Пять-шесть часовъ лежать на вершинѣ горы подъ защитой зонтика и любоваться безбрежнымъ моремъ—ничуть не надоѣдаетъ.

Сама жизнь имѣетъ здѣсь деревенскій характеръ: нѣтъ покамѣстъ того шума и суеты, роскоши нарядовъ, показного блеска и соединенной съ нимъ неестественности взаимныхъ отношеній, что замѣчается въ другихъ болѣе модныхъ курортахъ.

Посрединѣ бухты на лѣвомъ берегу (если смотрѣть съ моря) красиво выдѣляется своими узорчатыми, кружевными украшеніями, выдержанный въ мавританскомъ стилѣ дворецъ изъ бѣлаго камня. Арабскія надписи на стѣнахъ говорятъ о чемъ то мрачномъ, отдаленномъ... Но сама архитектура такая легкая, прозрачная...

Свободнаго мѣста кругомъ всей бухты нѣтъ ни на вершокъ; все распродано, распланировано, застроено.

Въ Балаклавѣ осматриваютъ развалины древней генуэзской крѣпости, находящейся на краю обрывистаго берега, на югъ отъ города. Одна изъ уцѣлѣвшихъ башенъ стоитъ на вершинѣ горы на высотѣ 406 фут.; внутри ея находится весьма глубокій колодезь. Видъ на море съ башни прекрасный: на юго-востокѣ—необозримая даль моря: влѣво—обрывистая гора Айя; вправо—красивыя скалы и входъ съ моря въ бухту; на сѣверъ—вся бухта и игрушечная, но красивая Балаклава. Другая башня находится немного ближе къ городу. Балаклавская бухта очень узка, но за то въ длину имѣетъ 750 саж., въ ширину около 150 саж. (при входѣ съ моря не болѣе 100 саж.), и въ глубину отъ 6 до 18 саж.; достаточно прибавить, что, во время войны, здѣсь помѣщался весь англійскій флотъ.

Въ 1½—2 вер. отъ бухты, слившись съ Балаклавой, расположенъ пригородъ ея—*Кадыковка*, отличающаяся еще большей простотой и дешевизной,

чѣмъ Балаклава. Здѣсь же—нѣсколько дачъ, гдѣ за недорогую плату отдаются комнаты. Таковы дачи: Гинали, Цакни, Манто, Лико, Лисовской и др.

Исторія Балаклавы, какъ и многихъ другихъ городовъ Крыма, восходитъ до отдаленнѣйшихъ временъ.

Въ Крымскую кампанію англичане сдѣлали изъ Балаклавы и Кадыковки то же, что французы изъ Камышевой бухты, т. е. устроили здѣсь маленькую Англію: завели фабрики, телеграфъ, желѣзныя дороги и пр. За Кадыковкой, на равнинѣ, окруженной Федюхиными, Чоргунскими и др. высотами, произошло кровопролитное дѣло 4 августа, извѣстное подъ названіемъ—сраженіе при Черной рѣчкѣ.

Въ 6 верстахъ къ югу отъ Севастополя, въ треугольникѣ между Севастополемъ, Георгіевскимъ монастыремъ и Херсонесскимъ маякомъ, и въ 15—16 вер. къ западу отъ Балаклавы, находится мѣстность, названная *„Рощей Діаны"* и сильно рекламируемая, какъ нарождающійся курортъ. Въ дѣйствительности цѣлый рядъ отрицательныхъ фактовъ заставляетъ усомниться въ успѣхѣ будущаго курорта, такъ какъ вся мѣстность открыта сѣвернымъ и восточнымъ вѣтрамъ, безводна и представляетъ собою крутой обрывистый берегъ, почти не имѣющій доступа къ морю.

Въ 13-ти верстахъ къ сѣверу отъ Севастополя въ имѣніи *„Мамашай"* ген. Гернгроса, на лѣвомъ склонѣ долины р. Качи, построены, на пустынномъ песчаномъ берегу моря, три маленькихъ домика, въ каждомъ изъ нихъ—4 комнаты и передняя.

Часть имѣнія ген. Гернгроса разбита на 396 участковъ подъ устройство дачъ, которыя распродаются

Многіе участки давно проданы, но никто пока не строится. Нѣкоторые изъ купившихъ участки опасаются строиться потому, что обширная низина, долина р. Качи, прилегающая къ морю и дачнымъ участкамъ, крайне заболочена и изобилуетъ малярiей.

Кромѣ того, мало хорошей воды, отсутствіе которой особенно даетъ себя чувствовать лѣтомъ.

Евпаторія.

Дорога въ Евпаторію. 1) Моремъ изъ Одессы круговымъ рейсомъ на пароходѣ, который приходитъ въ Евпаторію на разсвѣтѣ, пробывъ въ пути 12—14 час.

2) Моремъ изъ Севастополя—3½ ч. пути: пароходъ приходитъ въ 7—8 час. вечера (росписаніе рейсовъ пароходовъ см. ниже).

Сухимъ путемъ изъ Симферополя, по почтовому тракту (63 вер.), мимо Сакской грязелечебницы, до которой отъ Симферополя 44 вер. Дорога эта шоссирована.

Существуетъ по этой дорогѣ срочно почтовое движеніе мальпостовъ, а также экипажей и перекладныхъ между Евпаторіей, Саками и Симферополемъ. Цѣны на проѣздъ установлены слѣдующія: до Сакъ —въ *мальпостъ* I кл. (лицомъ впередъ) 1 р. 50 к., II кл. (спиной къ лошадямъ) 1 р.; до Симферополя—2 р. 50 к. и 2 р. *Перекладная* до Сакъ 1 р. 64 к.; до Симферополя—5 р. 52 к. *Экипажъ* до Сакъ 3 р. 50 к. (2-хъ мѣстный) и 4 р. 50 к. (4-хъ мѣстный); до Симферополя—10 и 14 р. Мальпосты ежедневно отходятъ въ 10 час. утра отъ гост. „Россія".

Такса для извозчиковъ. За конецъ днемъ—20 к. и ночью—30 к., по часамъ—50 и 75 к., катанье по городу за часъ—1 р., къ загородному памятнику—25 к., до Мойнакской грязелечебницы—50 к., въ часъ—75 к., къ дачамъ отъ 20 до 50 к. за конецъ, за поѣздку на дачи по часамъ, въ часъ 75 к. Туда же на *линейкахъ*—10 коп.

Гостиницы: „С.-Петербургъ" противъ бульвара, съ видомъ на море, хорошо обставленная и лучше другихъ содержащаяся; №№ отъ 1 р. до 6 р. въ сутки. При гостиницѣ лучшій въ городѣ ресторанъ, ванная, газеты, журналы, телефонъ и пр. На пристани къ приходу пароходовъ находится комиссіонеръ гостин. „*Россія*" на берегу моря съ садикомъ. Номера отъ 1 р. до 5 р. При гостиницѣ ресторанъ —3 блюда—60 к., въ мѣсяцъ—15 р.

Въ домѣ гостиницы открыто зеведеніе теплыхъ морскихъ ваннъ. Ванны—мраморныя, фаянсовыя, эма-

лированныя и цинковыя. Теплая морская ванна — 50 коп. „*Европейская*“ гостин., на Лазаревской ул., №№ отъ 1 р. въ сутки, помѣсячно—30 р.

„*Московская*“, на Морской ул. Зданіе гостиницы недавно выстроено и содержится прилично. Имѣется ресторанъ.

Кромѣ ресторановъ при гостиницахъ имѣется хорошій ресторанъ на бульварѣ.

Хорошо пообѣдать можно въ городскомъ клубѣ. Обѣдъ изъ 2 блюдъ, а по воскреснымъ и праздничнымъ днямъ—изъ 3 блюдъ, стоитъ 50 коп.

Надъ ресторанами установленъ постоянный медико-санитарный надзоръ. Кромѣ того, отдаются въ наемъ *меблированныя комнаты* у Ахенштейна, противъ собора, его же по Фонтанной ул. и у Поспишеля, на берегу моря. Вообще комнаты отдаются во многихъ частныхъ домахъ. Лучшими изъ нихъ нужно считать расположенныя на берегу моря: быв. Панаса, Поповича, Попандопуло, Мартенъ и др. Съ 15 іюня по 15 августа комната съ мебелью и самоваромъ стоитъ отъ 15 до 50 р. въ мѣсяцъ. Въ остальное время—комнаты сдаются значительно дешевле. Въ болѣе отдаленной отъ моря части города комнаты—дешевле: отъ 15 и даже 10 руб. Имѣются также и семейныя квартиры съ обстановкой и кухнями. Не трудно найти прислугу—горничную за 6—8 руб. въ мѣсяцъ и кухарку за 8—10 р. Столъ изъ 2 бл.—12 р., изъ 3 бл.—15 руб. въ мѣсяцъ.

Сверхъ того имѣется громадное дачное поселеніе, цѣлый дачный городокъ, гдѣ построено около ста дачъ по берегу моря, съ прекрасной растительностью, виноградниками и хорошимъ воздухомъ (см. планъ Евпаторіи). На дачахъ комнаты отъ 25 руб. въ мѣсяцъ.

———

Евпаторія—небольшой уѣздный и портовый городъ съ населеніемъ около 20 тыс. душъ. Жители —русскіе, греки, караимы, татары и евреи занимаются торговлей—зерномъ и солью, въ общемъ экспортируя 12—15 мил. пуд. ежегодно. Въ этомъ, конечно, заключается значительная доля благополучія Евпаторіи, но этимъ не исчерпываются ея естественныя богатства, изъ которыхъ на болѣе видное мѣсто нужно поставить ея счастливое положеніе у берега моря, представляющаго у Евпаторіи превосходный морской пляжъ, какъ нельзя болѣе годный для морскихъ купаній, и вблизи *лимановъ—Мойнакскаго*

и *Сакскаго*, обладающихъ рѣдкими цѣлебными свойствами.

Такимъ образомъ, помимо торговаго значенія Евпаторіи, выдвигается на первый планъ ея значеніе какъ одного изъ немногихъ *курортовъ*, гдѣ имѣется полная возможность комбинированнаго *леченія* лиманомъ, съ его цѣлебными грязями и морскими купаньями. Столь рѣдкое счастливое сочетаніе естественныхъ богатствъ давно уже должно было отвести Евпаторіи выдающееся положеніе, но и здѣсь мы сталкиваемся съ обычнымъ явленіемъ на нашихъ отечественныхъ курортахъ—ихъ полнымъ неустройствомъ. Успѣхи послѣдняго времени объясняются возникновеніемъ такъ называемаго дачнаго района, расположеннаго между городомъ и Мойнакскимъ озеромъ. Въ настоящее время эти дачи представляютъ собою излюбленное мѣсто пріѣзжей и мѣстной публики. Правда, дачное благоустройство находится еще въ примитивномъ состояніи и во многихъ мѣстахъ совершенно еще отсутствуютъ болѣе или менѣе сносныя дороги, тротуары, освѣщеніе и прочее самое необходимое, не говоря уже о водопроводѣ, канализаціи и проч.

Раскинутая на отлогомъ берегу залива, Евпаторія представляетъ собою въ климатическомъ отношеніи благопріятный пунктъ, такъ какъ климатъ здѣсь умѣренно-сухой и городъ окруженъ соляными озерами, іодистыя испаренія которыхъ убиваютъ міазмы. Купанья въ Евпаторіи считаются одними изъ лучшихъ въ Крыму. Здѣсь дно моря постепенно понижается, покрыто мелкимъ пескомъ. Температура воды въ іюнѣ, іюлѣ и августѣ доходитъ до 21—23° Реомюра.

Купальный сезонъ открывается въ маѣ и продолжается до половины октября. За входъ въ городскія купальни платится: съ простынею—6 к., безъ простыни—3 к.; въ отдѣльныхъ №№—съ простынею —8 к., безъ простыни—5.; за теплую морскую ванну —30 к., дѣти платятъ половину. Въ Евпаторіи получаютъ все болѣе широкое примѣненіе песочныя ванны на берегу моря, нагрѣваемыя солнцемъ. Ванны эти служатъ лучшимъ средствомъ исцѣленія дѣтей—рахитиковъ.

———

Къ сезону 1905 года Евпаторія обогатилась весьма интереснымъ лечебнымъ учрежденіемъ, которое, несомнѣнно, составляетъ весьма крупный плюсъ

въ ея курортномъ значеніи. По иниціативѣ академика Н. Д. Лосева на городской землѣ въ Шакаевскомъ саду сооружена роскошная *Приморская лечебница-санаторія* для леченія нервныхъ и внутреннихъ болѣзней по системѣ извѣстнаго германскаго доктора Ламана, принципъ леченія котораго лежитъ, такъ сказать, въ самой природѣ (физіотерапія).

Къ такому леченію приспособлена лечебница—санаторія Н. Д. Лосева. При лечебницѣ имѣются прекрасно устроенныя и обуродованныя всѣми необходимыми медицинскими аппаратами отдѣльныя зданія и особыя приспособленія и устройства. Имѣются особыя отдѣленія для мужчинъ и для женщинъ, гдѣ примѣняется гидропатія, а также—воздушныя ванны въ садикахъ и солнечныя ванны на террасахъ. Въ отдѣльныхъ спеціальныхъ зданіяхъ помѣщаются — гимнастика, гидропатія, большое помѣщеніе пансіона (съ прекрасными видами на море, городъ и дачи), столовая, службы и проч. Кромѣ того, въ саду устроены особыя гигіеническія кабинки, открытыя съ одной стороны, для лѣтней жизни нервныхъ больныхъ.

Леченіе по способу д-ра Ламана съ успѣхомъ примѣняется при слѣдующихъ болѣзняхъ: параличахъ, невральгіи, мигрени, безсонницѣ, неврастеніи, истеріи, спинной сухоткѣ, болѣзняхъ сердца и кровеносныхъ сосудовъ, анеміи, блѣдной немочи, катаррахъ гортани и кишекъ, болѣзняхъ почекъ, печени, селезенки, болѣзни матки, воспаленіи яичниковъ, катаррахъ мочевого пузыря, ожиреніи, исхуданіи, ревматизмѣ, подагрѣ, золотухѣ, хроническихъ эксудатахъ, заболѣваніи мускуловъ и суставовъ.

Душевно больные и съ заразными болѣзнями въ санаторію не принимаются.

Санаторія открыта круглый годъ (кромѣ января и февраля).

Плата: за полный пансіонъ—содержаніе, леченіе, комната съ постельнымъ бѣльемъ и освѣщеніемъ (электричество)—35 руб. въ недѣлю. Живущіе на частныхъ квартирахъ за леченіе и столъ платятъ 30 руб. въ недѣлю.

Развлеченіями Евпаторія совсѣмъ небогата: Приморскій (старый) бульваръ, скверъ у самаго моря (новый бульваръ), павильонъ съ площадкой для всякаго рода вечеровъ, ротонда для оркестра, небольшая деревянная сцена, замѣняющая театръ, аудиторія и мѣстный клубъ, катаніе на лодкахъ и рыбная ловля—вотъ все, чѣмъ развлекаются жители Евпаторіи. На новомъ бульварѣ ежедневно музыка, при чемъ за входъ взимается плата; спектакли не имѣютъ правильной организаціи и устраиваются большею частью случайно.

Осмотрѣть въ Евпаторіи слѣдуетъ: развалины древней крѣпости, отъ которой сохранились часть стѣны и ворота, примыкающія теперь къ базару; старинную, реставрированную въ 1896 г., татарскую мечеть Джума-Джами, построенную Девлетъ-Гиреемъ въ 1552 г., караимскую кенасу, красивое зданіе въ восточномъ вкусѣ, съ памятниками Александру I и Николаю I. Въ кенасѣ хранится серебряный кубокъ, пожалованный караимскому обществу въ 1837 г. Императрицей Александрой Феодоровной. Въ концѣ 1898 г. освященъ новый православный соборъ, вмѣщающій около 2 т. молящихся. Новый соборъ представляетъ въ миніатюрѣ копію храма св. Софіи въ Константинополѣ.

Въ окрестностяхъ города находится памятникъ русскимъ воинамъ, павшимъ подъ Евпаторіей въ Крымскую войну.

Въ 2 верстахъ отъ Евпаторіи, по направленію къ маяку, лежитъ Мойнакское озеро, на которомъ устроена **Мойнакская грязелечебница**, открытая ежегодно съ 20 мая по 20 августа. Средняя продолжительность леченія—21 день; среднее число грязевыхъ ваннъ—12.

За проѣздъ къ Мойнакамъ на линейкѣ—10 к., на извозчикѣ за конецъ—50 к., туда и обратно — 75 к.

При грязелечебницѣ находится довольно красивое двухъ этажное зданіе—*гостиница* для пріѣзжихъ. Она имѣетъ 44 номера, хорошо меблированныхъ и опрятно содержимыхъ, цѣною отъ 1½ р. до 3 р. въ сутки. Имѣется полный пансіонъ. При гостиницѣ имѣется ресторанъ. Обѣды отъ 50 к. Получаются газеты. Книги можно брать изъ библіотеки городского клуба съ платою по 1 руб. въ мѣсяцъ.

Для развлеченія публики имѣются билліардъ, кегли, шахматы, карты и лодки для катанья по озеру. Корреспонденція доставляется въ гостиницу ежедневно.

На номера можно записываться заблаговременно письмомъ или телеграммой, причемъ слѣдуетъ точно обозначать день прибытія.

Мойнакское грязелечебное и лиманное заведеніе устроено со всѣми удобствами—ваннами и транспираціонными (потѣльными) комнатами, какъ общими, такъ и номерами; ванны—мраморныя; площадки для грязевыхъ ваннъ—цементныя; на лиманѣ—купальни, съ мужскимъ и женскимъ отдѣленіями.

Цѣны въ лечебницѣ слѣдующія: Рапная ванна въ общей залѣ 50 к., въ № 1 р. Грязевая или разводная въ общей залѣ 1 р. 25 к., въ № 2 р. Кровать для потѣнія—50 и 30 к. Халатъ на прокатъ—25 к. Новый халатъ (купить) 4 р.

За врачебное наблюденіе платятъ: пользующіеся только рапными ваннами — 5 р., пользующіеся рапными и грязевыми—15 р. Не могущіе платить за врачебное наблюденіе должны заявить объ этомъ одному изъ завѣдывающихъ грязелечебницей врачей.

Полный курсъ леченія съ пансіономъ—75 р., а для малосостоятельныхъ—36 р.

Сакская грязелечебница состоитъ въ завѣдываніи таврическаго губернскаго земства. Грязелечебница находится въ степной части Крыма при Сакскомъ соляномъ озерѣ, у селенія Саки, въ 5 вер. отъ берега моря.

Отъ Симферополя до Сакъ 44 вер. по шоссе; отъ Евпаторіи—19 вер. По этимъ трактамъ установлено срочное пассажирское сообщеніе мальпостами. Плата за проѣздъ въ *мальпостѣ*: въ 1 кл. отъ Симферополя до Сакъ (или обратно) 2 р. 50 к., во II кл.—2 р.; отъ Евпаторіи до Сакъ (или обратно) 1 р. 50 к. и 1 р. *Перекладная*: отъ Симферополя до Сакъ (или обратно)—3 р. 88 к.; отъ Евпаторіи до Сакъ (или обратно)—1 р. 64 к. Экипажи отъ Евпаторіи до Сакъ: 2-хъ мѣстный—3 р. 50 к., 4-хъ мѣстный—4 р. 50 к.

На симферопольскомъ вокзалѣ, къ приходу каждаго поѣзда, находится контрагентъ земства (Снѣжковъ), который отпускаетъ 4-хъ мѣстный фаэтонъ до Сакъ, съ 2 пассажировъ 8 р. и съ 4—10 р. съ багажомъ.

Изъ Одессы и Севастополя въ Саки направляются сперва моремъ въ Евпаторію, а оттуда въ лечебницу на лошадяхъ (19 вер.).

Сезонъ пользованія грязями начинается въ Сакахъ 25 мая и продолжается до 31 августа, если же состояніе погоды позволяетъ, то и далѣе. Ранѣе 25 мая паціенты въ лечебницу не принимаются.

При грязелечебницѣ имѣется гостиница съ 110

номерами (отъ 1—5 р. 50 к. въ сутки, кромѣ постельнаго бѣлья), курзалъ, ванное отдѣленіе (мужское и женское) съ площадками для пріема грязевыхъ ваннъ, а также ванныя комнаты съ мраморными ваннами и при нихъ комнаты для потѣнія. Рапная или прѣсная ванна стоитъ въ I кл.—60 к., во II кл.—50 к., грязевая или разводная—въ I кл.—1 р. 50 к., во II кл.—1 р. 25 к., за пользованіе кроватью для потѣнія—60 и 50 к. За врачебную помощь плата взимается съ принимающихъ ванны I кл. и II кл. 20 руб., а съ живущихъ въ пансіонѣ—10 р. При гостиницѣ—буфетъ и ресторанъ.

Существуетъ также пансіонъ для лицъ съ ограниченными средствами, съ платою 85 р. за курсъ леченія на полномъ содержаніи. Для этихъ больныхъ установлены четыре очереди: I—отъ 25 мая, II—отъ 19 іюня, III—отъ 14 іюля и IV—отъ 8 августа. При записи на любую очередь слѣдуетъ выслать задатокъ въ 15 р. Для этихъ больныхъ устроенъ особый баракъ на 10 кроватей, изъ двухъ отдѣленій, мужского и женскаго.

Лечебница имѣетъ почтовое и телеграфное сообщеніе, а также телефонное (съ Евпаторіей); для разъѣздовъ паціентовъ при лечебницѣ находятся экипажи съ платою по утвержденной таксѣ. Во время сезона—музыка. Имѣется общій столовый залъ, библіотека, читальня, піанино; въ залѣ устраиваются концерты, танцовальные вечера и проч.

При лечебницѣ состоятъ отъ земства: старшій врачъ съ 3 помощниками, 2 женщины-врача, 2 фельдшера, 2 фельдшерицы и массажисты.

Всѣ сношенія съ паціентами по Сакской грязелечебницѣ производятся до 25 мая съ таврической губ. земской управою (адресуя въ Симферополь), а съ 25 мая до конца сезона—съ конторою лечебницы (адресуя въ с. Саки, Евпаторійск. уѣзда). Для того, чтобы обезпечить за собою помѣщеніе въ лечебницѣ, слѣдуетъ заблаговременно сообщить губ. земской управѣ или конторѣ лечебницы, съ какого числа желательно занять номеръ. При заказѣ номера прилагается задатокъ въ размѣрѣ стоимости его на 4 дня. Въ виду условій леченія въ Сакахъ (сильнаго выпотѣнія послѣ пріема грязевыхъ ваннъ), паціентамъ необходимо въ огражденіе отъ простуды запасаться теплымъ платьемъ и брать съ собою побольше нижняго и постельнаго бѣлья.

Сакское озеро имѣетъ около 5 вер. въ длину и до 3 вер. въ ширину; глубина его 2—3 фута и находится оно въ 1 вер. отъ моря.

———

Какъ курортъ, Саки не только не отличается законченнымъ благоустройствомъ, но далекъ даже отъ тѣхъ элементарныхъ требованій, которыя вправѣ предъявить каждый больной, пріѣзжающій сюда съ спеціальной цѣлью лечиться. Совершенно напр. отсутствуютъ электрическія (по методу проф. Гертнера), суховоздушныя, углекислыя (Наугеймскія) и другія ванны, не имѣется гидропатическаго заведенія, а также Цандеровскаго (гимнастическаго) института, безъ которыхъ не обходится почти ни одинъ болѣе или менѣе благоустроенный курортъ. Сама грязелечебница, по своей обстановкѣ, необходимымъ удобствамъ лимано-леченія и размѣрамъ, не только не можетъ быть сравниваема съ роскошнымъ город. лимано-лечебнымъ заведеніемъ на Куяльницкомъ лиманѣ въ Одессѣ, но и съ прочими многочисленными частными грязелечебницами, функціонирующими на одесскихъ лиманахъ и въ др. мѣстахъ.

Прочія условія, въ которыя поставленъ больной въ Сакахъ, не лучше. Начать хотя бы съ того, что трудно больному, нуждающемуся въ лиманномъ леченіи, и часто, по свойству болѣзни, лишенному возможности свободно передвигаться, слѣдуетъ серьезно подумать о томъ, въ состояніи ли онъ будетъ перенести крайне тяжелую поѣздку(отъ Симферополя 44 вер., отъ Евпаторіи 19), подвергая себя всѣмъ случайностямъ примитивнаго способа передвиженія. То же отсутствіе удобныхъ путей сообщенія ставитъ больного въ полную зависимость отъ установившагося въ Сакахъ режима жизни, отрѣзавъ его отъ сообщенія съ ближайшимъ городамъ и лишая его нерѣдко многаго необходимаго въ обиходѣ больного.

Леченіе въ Сакахъ (ванны и проч.) при гораздо худшей обстановкѣ, чѣмъ въ Одессѣ, стоитъ не дешевле, а столъ и проч.—даже дороже

———

Въ сел. Саки, отстоящемъ въ ½—1 вер. отъ лечебницы, больной можетъ устроиться значительно дешевле, чѣмъ въ лечебницѣ. Имѣются сносныя помѣщенія съ платой отъ 50 к. и дороже въ сутки, въ зависимости отъ наплыва пріѣзжихъ. Можно имѣть не дорогой, но простой столъ, хотя большинство живущихъ въ деревнѣ пользуются столомъ въ зем-

ской грязелечебницѣ. Больные, живущіе въ деревнѣ, послѣ пріема ваннъ, могутъ процедуру потѣнія продѣлывать въ потѣльняхъ грязелечебницы.

Между деревней и грязелечебницей курсируютъ линейки.

Керчь.

Городъ Керчь живописно расположился на берегу Керченскаго пролива, по склонамъ горы Митридатъ.

Положеніе среди двухъ морей—Чернаго и Азовскаго вноситъ извѣстное оживленіе въ его портовую дѣятельность, дѣлая его попутнымъ этапомъ для нѣсколькихъ пароходныхъ обществъ: Русскаго, Россійскаго, Сѣвернаго и Волго-Донского. Кромѣ того, Керчь соединена желѣзной дорогой со станціей Владиславовкой К.-Х.-С. жел. дороги.

Желѣзнодорожный вокзалъ находится въ 2 вер. отъ города.

Пароходы Р. о. п. и т., прибывающіе изъ Одессы и крымскихъ портовъ (3—4 раза въ недѣлю), останавливаются на рейдѣ въ 4—5 вер. и далѣе отправляются въ Кавказскіе порты; поэтому пассажиры, ѣдущіе въ порты Азовскаго моря и въ Ростовъ на Д., имѣютъ здѣсь пересадку на другіе пароходы, которые въ лѣтнее время отходятъ 3 раза въ недѣлю, въ остальное время года—2 раза. Промежутокъ времени между отходомъ одного парохода и приходомъ другого, а также нѣсколько часовъ стоянки пароходовъ, направляющихся съ Кавказа въ Крымъ, удобно использовать для обозрѣнія достопримѣчательностей Керчи, представляющихъ большой интересъ съ археологической точки зрѣнія.

Такса для извозчиковъ. Конецъ въ городѣ —25 к., на пристань или съ пристани безъ багажа —25 коп., съ багажомъ —40 к.; на вокзалъ или съ вокзала — 50 к., въ часъ—60 к.

Гостиницы. „*Центральная*“ — на площади, противъ церкви Іоанна Предтечи, и гост. „Пассажъ“, на Воронцовской ул. Номера отъ 75 коп. до 5 р. въ

сутки. При обѣихъ гостиницахъ—хорошіе рестораны; обѣды отъ 50 до 80 коп. Сносныя меблированныя комнаты — „*Лондонъ*“.

Портовый городъ Керчь, вмѣстѣ съ заштатнымъ городомъ Еникале и предмѣстьями, въ административномъ отношеніи составляетъ Керчь-Еникальское градоначальство съ населеніемъ около 50 тыс.

Съ внѣшней стороны Керчь—довольно красивый городъ, который, помимо своего живописнаго расположенія, отличается правильной распланировкой улицъ и сравнительнымъ благоустройствомъ. Улицы широки, засажены на обочинахъ деревьями, а многія изъ нихъ покрыты асфальтомъ.

Главными улицами считаются — Воронцовская, Строгоновская, Спицынская, Дворянская и Александровская набережная. Здѣсь, главнымъ образомъ, сосредоточены лучшіе магазины, учрежденія и проч.

Значеніе Керчи довольно велико и еще болѣе—разнообразно. Прежде всего, она является крупнѣйшимъ передаточнымъ пунктомъ въ торговомъ обмѣнѣ между портами Чернаго и Азовскаго морей. Къ сожалѣнію, эта роль ея въ значительной мѣрѣ парализуется неудобствами мѣстнаго мореплаванья, вслѣдствіе мелководія Керченскаго пролива. Суда, плавающія по Черному и Азовскому морямъ, въ силу необходимости, имѣютъ разную посадку и грузоподъемность и принуждены разгружаться и догружаться, что сопряжено съ излишней огромной затратой времени и матеріальныхъ средствъ.

Огромное значеніе въ промышленной жизни Керчи имѣетъ рыболовство, составляющее одинъ изъ главныхъ доходныхъ источниковъ керчанъ. Въ керченскихъ водахъ въ огромныхъ количествахъ ловятся—кефаль, осетръ, севрюга, бѣлуга, бычекъ, камса и др., а керченская сельдь славится на всю Россію. Рыбныя богатства вызвали къ жизни болѣе 10 консервныхъ заводовъ, изготовляющихъ ежегодно до 100 тыс. коробокъ рыбныхъ консервовъ и маринадовъ.

Огромное богатство керченскаго района составляютъ залежи желѣзной руды, запасъ которой, въ предѣлахъ произведенныхъ изслѣдованій, исчисляется приблизительно въ 40 милліардовъ пудовъ.

Изъ прочихъ отраслей фабрично-заводской промышленности нужно отмѣтить слѣдующія производства: болѣе или менѣе хорошо работаютъ заводы

цементный, асфальтовый, машиностроительный, мыльный, табачная фабрика (К.Месаксуди) и 5 паровыхъ мельницъ.

Необходимо отмѣтить значеніе Керчи, какъ *курорта*. Такую роль создаютъ ей расположенныя вблизи города Чокракское озеро и Булганакскія сопки, грязи которыхъ отличаются высокими цѣлебными свойствами, а также—морскія купанья. Послѣднія, впрочемъ, не отличаются большой цѣлебной силой, такъ какъ вода Керченскаго пролива—полупрѣсная и менѣе содержательна, чѣмъ вода Чернаго моря, но имѣетъ свое значеніе въ связи съ грязевымъ леченіемъ. Въ Керчи 2 грязелечебницы.

Грязе и водолечебное заведеніе д-ра Баумгольца на Феодосійской ул., близъ собора. Въ 1901 г. оно значительно расширено и улучшено новѣйшими приспособленіями. Зеведеніе въ состояніи отпускать ежедневно 180 ваннъ, не стѣсняя больныхъ во время отдыха и потѣнія. Сезонъ начинается обыкновенно 25 мая и заканчивается 1 сентября.

Грязе и водолечебное заведеніе д-ра Лемперта помѣщается на Феодосійской ул., противъ городской больницы. Въ качествѣ лечебныхъ средствъ примѣняются грязь и рапа Чокракскаго соляного озера, булганакская грязь (изъ вулканическихъ сопокъ), морскія ванны и проч. Приготовляются также и грунтовыя ванны, нагрѣваемыя солнцемъ. Сезонъ начинается съ 25 мая.

Совершенно особый интересъ представляютъ Керченскія древности, раскопки и находки, которыя составляютъ не только предметъ изученія ученыхъ археологовъ, но постоянно привлекаютъ вниманіе туристовъ, посѣщающихъ Керчь.

Мы уже сказали, что болѣе или менѣе продолжительныя стоянки пароходовъ въ Керчи даютъ возможность не только пріѣзжающимъ въ Керчь, но и проѣзжающимъ только *мимо*, осмотрѣть нѣкоторыя достопримѣчательности города. Для этого, напримѣръ, нужно съѣхать съ крымско-кавказскаго парохода на первомъ пароходикѣ около 6 час. утра и съ пристани отправиться на извозчикѣ въ церковь св. Іоанна Предтечи, предварительно заказавъ въ „Центральной“ гостиницѣ чай или кофе. Послѣ осмотра церкви напиться чаю, затѣмъ поѣхать на „Царскій курганъ“ (30—40 м.), потомъ на Продольную ул. въ катакомбу, въ домѣ Зайцевой, откуда—

на „Мелекъ-Чесменскій“ курганъ, затѣмъ въ Императорскій археологическій музей, въ Маріинскій пріютъ и на пароходную пристань. Весь этотъ осмотръ займетъ не больше 4 ч., а маленькій пароходъ уходитъ въ 10—10½ ч., такъ что времени совершенно достаточно. Извозчику за 4 особы нужно заплатить 2—3 р. (по вольному соглашенію). По таксѣ на „Царскій“ курганъ и обратно: съ 2 особъ—1 р. 50 к., а съ 4—2 руб.

Іоанно-Предтеченская церковь принадлежитъ къ числу древнихъ историческихъ памятниковъ Керчи христіанской эпохи. Въ началѣ XIX вѣка церковь была удлинена пристройкой съ западной стороны, такъ какъ старинная часть ея очень мала. Церковь ниже уровня земли и потому для входа въ нее устроена лѣстница въ 8 ступеней. Внутри древняго храма тяжелый сводъ поддерживается 4 темносѣрыми мраморными колоннами съ красивыми капителями коринфскаго стиля. Иконы—Спасителя и Богоматери—замѣчательны своей древностью и весьма старинной живописью, но наибольшей древностью отличается храмовая икона св. Іоанна Предтечи, поставленная въ особомъ, кіотѣ у правой стороны солеи. Изъ древнихъ предметовъ достойны вниманія—деревянная чаша, относимая къ VI вѣку, съ едва замѣтными изображеніями Спасителя, Богоматери, св. Іоанна Предтечи и Распятія, двѣ серебряныя чаши —одна XVI—XVII вѣка, а другая—конца XVIII.

Въ церковной библіотекѣ хранятся два манускрипта: „Евангеліе“ и „Апостолъ“, писанные на пергаментѣ по гречески. Первый манускриптъ относятъ къ XI вѣку, а второй—къ XII—XIII вѣку.

Изъ кургановъ, расположенныхъ въ городѣ и окрестностяхъ, наиболѣе замѣчательны: *„Царскій“ и „Мелекъ-Чесменскій“*. Болѣе величественный изъ нихъ —„Царскій“, получившій свое названіе по своимъ громаднымъ размѣрамъ и изяществу постройки. „Царскій“ курганъ находится отъ города въ 5 вер. Длина пирамиды—21 саж., высота—4 саж.; высота кургана—6 саж. Въ курганѣ много древнихъ надгробныхъ и др. мраморныхъ памятниковъ, урнъ, кувшиновъ и пр., собранныхъ здѣсь же и привезенныхъ изъ разныхъ другихъ мѣстъ. Нелишне взобраться на курганъ, откуда открывается чудная панорама: на металлургическій заводъ, весь заливъ и рейдъ; на югѣ—крѣпость; правѣе—весь городъ, красиво группирующійся амфитеатромъ у подошвы Митридата; еще правѣе—Катерлезскій монастырь св. Георгія.

„Мелекъ-Чесменскій“ курганъ находится въ предмѣстьѣ Глинище и заключаетъ въ себѣ интересную коллекцію надгробныхъ надписей, терракотъ, вазъ и проч.

Въ 1895 г. въ Керчи открыта *катакомба*, являющаяся однимъ изъ древнѣйшихъ памятниковъ возникновенія христіанства на югѣ Россіи. Катакомба это находится на Константиновской ул., недалеко отъ дома Запорожскаго, на глубинѣ 4 саж. На ея стѣнахъ по гречески написанъ 90-й псаломъ, а на потолкѣ молитва „Святый Боже“ и нѣсколько именъ почившихъ христіанъ. Судя по характеру шрифта и надписей, ее относятъ къ 491 г. Катакомба эта закрыта и для осмотра ея требуется, нанявъ рабочихъ, откопать засыпанный землею входъ и затѣмъ, по осмотрѣ, вновь засыпать его. Дѣлается это съ разрѣшенія директора музея, котораго нужно заранѣе предупредить, прославъ деньги для уплаты рабочимъ. Въ 1896 году открыта на второй Продольной ул., въ д. Зайцевой, на глубинѣ 4 арш., новая катакомба, на известковой штукатуркѣ потолка и стѣнъ которой имѣются фрески; на нихъ изображены: Калипсо, Гермесъ и похищеніе Прозерпины. Эти фрески археологи относятъ ко II вѣку по Р. Х. Въ 1902 г. открыта третья катакомба. Стѣны ея выложены громадными плитами. На полу стоятъ 3 большихъ каменныхъ саркофага, сбоку—четвертый, маленькій —дѣтскій. Къ катакомбѣ примыкаетъ каменная галлерея. Входъ закрытъ камнемъ, на которомъ вырисована хорошо сохранившаяся большая голова Медузы. Стѣны катакомбы оштукатурены и разрисованы кругами. Каменныя крышки и стѣны саркофаговъ тоже разрисованы—виноградными кистями и орнаментами.

Наиболѣе цѣнные въ археологическомъ отношеніи предметы, находимые въ Керчи, отсылаются въ Императорскій Эрмитажъ.

Большой археологическій интересъ представляетъ *музей древностей*, устроенный въ 1825 г. Въ музеѣ сохранялись древности, которыя находились въ Керчи и ея окрестностяхъ, но, затѣмъ, по Высочайшему повелѣнію, большинство драгоцѣнностей было перевезено въ Петербургъ, въ Императорскій Эрми-

тажъ. Въ Керченскомъ музеѣ оставлены неудобоперевозимыя вещи и дублеты. Музей помѣщается на Мѣщанской ул., 10. Осмотръ музея доступенъ для всѣхъ ежедневно отъ 9 до 12 и отъ 2 до 5 час. дня. Входъ—безплатный.

Въ послѣднее время въ Керчи усердно занялись фальсификаціей древностей. Въ этомъ искусствѣ подѣлыватели достигли такого совершенства, что даже опытный глазъ не разъ ошибался, и поддѣльныя вещи принимались за настоящія; неопытный же покупатель ни за что не различитъ фальсификаціи. Поддѣльныя древности продаются безусловно дешево: за 25—50 к. можно пріобрѣсти кувшинчикъ, статуэтку и т. п.

На мѣстѣ нынѣшней Керчи находился главный городъ Босфорскаго царства—Пантикапея.

На вершинѣ горы Митридатъ стоятъ, такъ называемыя, „Митридатовы кресла“, на которыхъ, по преданію, царь Босфорскій Митридатъ любилъ сидѣть,наслаждаясь чуднымъ видомъ, открывающимся отсюда на море и на окрестности.

Къ Россіи Керчь, или Корчевъ, какъ называли ее русскіе въ древности, присоединена была въ 1777 году по Кучукъ-Кайнарджійскому миру.

Въ разстояніи 3—4 вер. отъ Керчи (фаэтонъ туда и обратно 1 р. 50 к.—2 р.) находится **Катерлезская пустынь** имени св. Великомученика и Побѣдоносца Георгія.

Православное неселеніе Керчи и всего Крыма, чествуя память св. Георгія, наканунѣ праздника стекается въ эту пустынь, въ большомъ количествѣ, для присутствованія на торжественномъ всенощномъ бдѣніи, а утромъ 23 апрѣля отправляется туда изъ Керчи крестнымъ ходомъ во главѣ съ духовенствомъ всѣхъ городскихъ церквей. Татары, чтущіе св. Георгія, также празднуютъ 23 апрѣля и являются въ Катерлезъ въ своихъ оригинальныхъ національныхъ костюмахъ.

По дорогѣ къ Катерлезскому монастырю, близъ дер. Булганакъ, верстахъ въ 5 къ сѣверу отъ Керчи, находится постоянно дѣйствующій *грязевой вулканъ* (сопка), называемый *Булганакскимъ*. Это одинъ изъ наиболѣе обильныхъ по выдѣленіямъ грязи вулкановъ, которыхъ въ окрестностяхъ Керчи—нѣсколько. По мнѣнію геологовъ, происхожденіе сопокъ объясняется присутствіемъ на извѣстной глубинѣ подъ почвой нефти, газообразное состояніе которой выдвигаетъ на поверхность почвы небольшіе холмы съ отверстіями, изъ которыхъ выдѣляется грязь. Самое отверстіе заполнено жидкостью, которая почти ни на минуту не остается спокойной—она взбаламучивается, мигающіе пузырки лопаются и выбрасываютъ сѣроватую жижу, химическое изслѣдованіе которой показало высокое цѣлебное значеніе ея. Булганакская грязь въ этомъ отношеніи занимаетъ особенно видное мѣсто. Ею лечатся при слѣдующихъ болѣзняхъ: при малокровіи, нервной слабости, при хроническомъ катаррѣ кишекъ и дыхательныхъ путей, при золотухѣ, рахитѣ, экземѣ, хроническихъ сыпяхъ, при страданіяхъ женской половой сферы и проч.

Чокракское грязелечебное заведеніе находится въ 14 верстахъ отъ Керчи, въ 8 верстахъ отъ желѣзнодорожной станціи „Багерово“ и въ 1½ вер. отъ Азовскаго моря, при дер. Мама, на Чокракскомъ соляномъ озерѣ.

Лечебный сезонъ на Чокракѣ начинается 20 мая и продолжается до 15 сентября.

За справками слѣдуетъ обращаться въ контору заведенія, которая помѣщается въ г. Керчи, въ домѣ Ф. Томазини.

Еникале (по турецки — „новая крѣпость“) входитъ въ составъ Керчь-Еникальскаго градоначальства и отстоитъ въ 12 вер. отъ Керчи, откуда дорога идетъ красивой мѣстностью, покрытой садами. Въ Еникале лучшія на Азовскомъ морѣ *морскія купанья*. Гостиницъ въ Еникале нѣтъ. Жители по преимуществу занимаются рыбной ловлей. Крѣпость Еникале не представляетъ ничего выдающагося. Вблизи нея—нефтяные источники и грязевые вулканы и добывается асфальтовая руда и гудронъ. Въ районѣ Еникале, какъ полагаютъ, былъ древній городъ Парфеніонъ.

Отъ Керчи до Ѳеодосіи по *желѣзной дорогѣ* считается 97 вер.

Арабатская стрѣлка — узкая полоса земли въ 5—7 вер. шириной и въ 100 вер. длины, отдѣляющая Азовское море отъ Гнилого (Сивашъ).

У входа на эту полосу на сѣверѣ расположено

большое мѣстечко Геническъ, соединяющееся севастопольской желѣзнодорожной вѣтвью со станціей „*Ново-Алексѣевка*“, а на югѣ—селеніе *Арабатъ* въ 30 вер. отъ Феодосіи.

Отъ Симферополя до Феодосіи—по шоссе—107 вер., причемъ въ настоящее время существуютъ двѣ дороги: одна т. н. почтовая идетъ черезъ станцію Бурундукскую и особенаго интереса не представляетъ, причемъ частями своими сливается съ другой дорогой, идущей по вновь сооруженному прекрасному двускатному казенному шоссе, обслуживающему расположенные по тракту города—Карасубазаръ и Старый Крымъ. Здѣсь расположены слѣдующія станціи: Зуя—22 вер., Карасубазаръ—21 вер., Безбайланъ—21 вер., Салы—10 вер., Старый Крымъ—10 вер. и Феодосія—23 вер.

Дорога отъ Симферополя до Карасубазара особаго интереса не представляетъ, шоссе мѣстами проходитъ по живописнымъ долинамъ, но заслуживаетъ вниманія только небольшое древнее укрѣпленіе „Кыркъ-Азизъ“ (сорокъ святыхъ), отъ котораго остались лишь однѣ развалины, находящіяся въ 1 в. отъ деревни „Зуя“.

На 44 верстѣ, въ глубокой долинѣ, расположенъ г. **Карасубазаръ**. Въ настоящее время это заштатный, заброшенный городъ симферопольскаго уѣзда съ 20-ю тысячами жителей, вполнѣ сохранившій свой восточный колоритъ и характеръ города татарско-турецкаго.

Тянущійся отъ зданія почтовой конторы подъѣздной путь служитъ главной улицей города (Ильинская) и на ней сосредоточены главные магазины городка. Улицы Карасубазара глухія, узкія, неожиданно превращающіяся въ заѣзжіе переулки; мѣстами невозможно проѣхать даже и одному экипажу, такъ что, по мѣстному обычаю, въѣхавшій первымъ, долженъ во избѣжаніе непріятной встрѣчи все время кричать „тохта“ (стой), дабы не застрять по срединѣ улицы. Дома, въ чисто восточномъ вкусѣ и стилѣ, мечети, обиліе магометанъ—все это придаетъ городку много азіатскаго характера. На главной улицѣ днемъ сосредоточена вся жизнь города; улица занята расположившимися по сторонамъ ея торговцами, торговля перенесена на открытый воздухъ, и крики и гамъ все время стоятъ въ воздухѣ.

Главнымъ промысломъ карасубазарцевъ служитъ—выработка кожанныхъ издѣлій: сѣделъ, бурокъ,

татарскихъ матерій, уздечекъ. Очень бойко торгуютъ этими издѣліями находящіеся здѣсь фурщики, закупающіе товаръ у мелкихъ ремесленниковъ. Послѣдніе со своими импровизированными мастерскими располагаются большей частью по заѣзжимъ дворамъ (ханамъ), которыхъ здѣсь очень много.

Изъ достопримѣчательностей города отмѣтимъ такъ называемый „Ташъ-ханъ“ (каменный дворъ), гдѣ нынѣ сосредоточена торговля города, а въ древнія времена находилась маленькая крѣпость; въ городѣ есть и „бульваръ“, помѣщающійся при клубѣ и представляющій изъ себя небольшую круглую аллею, засаженную кустарниками. Населеніе состоитъ изъ татаръ, караимовъ и крымчаковъ, отатарившихся евреевъ, переселившихся въ Крымъ изъ Турціи.

Въ районѣ карасубазарской долины расположена масса громаднѣйшихъ фруктовыхъ садовъ, огромныя партіи фруктовъ которыхъ отправляются на сѣверъ.

Часть дороги—отъ Карасубазара до Стараго Крыма развѣтвляется: идущая черезъ Бурундукскую станцію и Кринички менѣе интересна и удобна, чѣмъ вторая; на первой встрѣчается плодородная долина рѣкъ—Мокрый и Сухой Индолъ, при чемъ обиліе фруктовыхъ садовъ дѣлаетъ ее особенно красивой. Другая дорога, по новому шоссе (41 верста до Стараго Крыма), гораздо удобнѣе и интереснѣе.

Въ 12 ти верстахъ отъ Карасубазара расположена небольшая деревушка Бахчи-Эли, при которой расположенъ древній армянскій монастырь св. Ильи. Монастырь весьма древней архитектуры, а постройка его относится къ среднимъ вѣкамъ. Въ настоящее время монастырь заброшенъ, и служба въ немъ происходитъ разъ въ годъ въ день св. Ильи (20-го іюля). Недалеко отъ Бахчи-Эли, на хуторѣ Карачоли расположена у дороги вновь открытая часовня святыхъ Константина и Елены. До деревни Еленовки (5 вер.) дорога идетъ по горной мѣстности, красиво извиваясь по мѣстнымъ долинамъ.

На половинѣ дороги до Стараго Крыма (23 версты отъ Карасубазара) въ лѣсной чащѣ привѣтливо раскинулся женскій Топловскій монастырь св. Параскевы. Ежегодно бываетъ масса богомольныхъ прохожихъ и странниковъ, влекомыхъ сюда славою находящагося при монастырѣ цѣлебнаго источника св. Параскевы. При монастырѣ есть гостиница, гдѣ проѣзжающіе встрѣчаютъ радушный пріі-

емъ, больница на 12 кроватей, а на монастырской землѣ находятся развалины древняго армянскаго монастыря. Въ монастырѣ хранится икона Казанской Божьей Матери.

Въ 10-ти верстахъ отъ Стараго Крыма расположено большое село *Салы*. Это одно изъ самыхъ крупныхъ селъ въ уѣздѣ. Невдалекѣ (5 в.) расположена богатѣйшая и весьма большая болгарская колонія—*Кишлавъ*. Отъ дер. Салы дорога по густому лѣсу круто подымается въ гору до высоты 210 саж. и, красиво извиваясь, спускается къ окруженному тѣнистыми садами Старому Крыму.

———

Старый Крымъ (Эски-керымъ), нынѣ небольшой заштатный городокъ Феодосійскаго уѣзда, имѣетъ 4 т. жителей.

Въ торговомъ отношеніи городъ значенія не имѣетъ и оживляется лѣтомъ, когда сюда съѣзжаются пріѣзжіе. Окрестности Стараго Крыма весьма изобилуютъ цѣлебными травами и аптекарскими растеніями.

Прекрасный климатъ, особенно чистый въ этой возвышенной лѣсистой мѣстности, чрезвычайно живописное положеніе мѣста, близость большого города—Феодосіи, дешевизна жизни,—все это способствуетъ тому, что число пріѣзжихъ съ каждымъ годомъ увеличивается. Въ настоящее время, благодаря иниціативѣ частнаго лица—жены профессора института путей сообщенія г-жи Романовой, Старый Крымъ обогатится въ ближайшемъ будущемъ санаторіей, которая будетъ расположена въ прекрасной и удобной мѣстности, вблизи лѣса.

Въ Старомъ Крыму есть чистенькая и удобная гостиница К. О. Муратова. Номера посуточно—отъ 50 к. до 1 р. 50 к., помѣсячно отъ 10 до 30 р.; можно найти комнаты и въ частныхъ домахъ; обѣдъ 15 р. въ мѣсяцъ. Съ Феодосіей и Карасубазаромъ установлено правильное ежедневное сообщеніе по шоссе, съ платой въ Карасубазаръ 1 р. и въ Феодосію 50 к. Въ Феодосію ходятъ ежедневно два мальпоста, совершающіе по 2 вояжа въ сутки каждый. Въ Старомъ Крыму имѣется комитетъ курортнаго благоустройства.

Заслуживаютъ вниманія *развалины* на мысѣ Кузгуду-Бурунъ, которыя, какъ говорятъ, представляютъ

остатокъ древняго греческаго города Кареи, *надгробные памятники* и гробницы ханскихъ семействъ, гдѣ при раскопкахъ попадаются древнія монеты и сосуды.

Дорога отъ Стараго Крыма до Феодосіи особаго интереса не представляетъ; въ 28 вер. отъ Феодосіи въ сторонѣ отъ дороги видны *водопроводныя сооруженія* Субашскаго источника, питающаго своими 50-ю тыс. ведеръ въ сутки все населеніе гор. Феодосіи. На 8-й верстѣ отъ Феодосіи шоссе развѣтвляется и здѣсь, мимо дер. „Насыпъ-Кой“, отдѣляется вѣтвь на Судакъ.

———

Ѳеодосія.

Мы уже указали, что Феодосія имѣетъ свой рельсовый путь. Ближайшей станціей феодосійской желѣзнодорожной вѣтви является станція „*Владиславовка*“, откуда одна вѣтка идетъ на Керчь, а другая къ станціи „*Джанкой*“, соединяющейся здѣсь съ магистралью Курско-Харьково-Севастопольской желѣзной дороги. Между Феодосіей, Петербургомъ, Москвой, Симферополемъ и Севастополемъ по разу въ сутки курсируютъ безпересадочные вагоны, 3 раза въ сутки слѣдуютъ таковые же вагоны на г. Керчь. Отходъ и приходъ поѣздовъ совпадаетъ съ отправленіемъ и прибытіемъ пароходовъ и мальпостовъ.

Существовавшій раньше т. н. Большой вокзалъ (ст. Феодосія) съ 1-го января 1907-го года переименованъ въ ст. „*Сарыголь*“. *Морскимъ путемъ* Феодосія сообщается при помощи пароходовъ Р. о. п. и т., Россійскаго, Сѣвернаго, Волго-Донского, а также заграничныхъ линій, въ томъ числѣ черезъ Константинополь на Марсель.

Отъ Феодосіи проведены *шоссейныя* дороги — на Старый Крымъ, Карасубазаръ и Симферополь, а также и на Судакъ. До Стараго Крыма ходятъ 2 мальпоста по два раза въ сутки—въ 8 часовъ утра и въ 2 часа дня съ платой отъ 50 до 75 к. въ конецъ (23 в.). Разъ въ день отправляется мальпостъ въ Карасубазаръ (64 в.), переѣздъ стоитъ 1 р. 50 к. На Судакъ (52 в.) также отправляются

въ 8 час. утра мальпосты съ заходомъ въ Кокте-бель (50 к.) и оттуда (75 к.); плата за проѣздъ до Судака 1 р. 25 к.

Извозчики берутъ обыкновенно до Стараго Крыма 6—7 р. и въ оба конца 10—12 р.; до Судака 12—13 р., въ оба конца—20 р.

Такса для извозчиковъ. Съ пристани въ городъ или изъ города на пристань, на вокзалъ или съ вокзала съ ручнымъ багажемъ—25 коп., съ большимъ багажемъ (чемоданами, ящиками и пр.)—40 к.; конецъ въ чертѣ города днемъ—20 к., ночью—30 к., въ часъ—50 коп., ночью—75 к.; за черту города къ ближайшимъ дачамъ—30—40 к., къ болѣе отдаленнымъ—50—60 к. Поѣздка за городъ и на горы и въ окрестности—75 к. въ часъ и не свыше 5 р. въ день.

Гостиницы. Лучшія—„*Европейская*“, на Итальянской ул., противъ бульвара; номера отъ 1 р. до 5 р. въ сутки, помѣсячно уступка. При гостиницѣ хорошій ресторанъ. Обѣды изъ 3-хъ блюдъ—60 к., 4-хъ—80 к., 5—1р. „*Центральная*“,находится недалеко отъ „Европейской“; цѣны такія же, какъ и въ первой; имѣется ресторанъ. „*Россія*“ открыта въ 1907 г., имѣетъ 40 №№, цѣною отъ 1 р.; „*Генуэзская*“ открыта въ 1906 г., №№ отъ 1 р., ресторанъ. При всѣхъ гостиницахъ телефонъ, теплыя ванны, водопроводъ и проч.

На неприхотливую публику разсчитываютъ гостиницы—„*Гранд-Отель*“, „Сѣверная“, „Эрмитажъ“ и „Коммерческая“.

Пансіонъ „*Добрый Пріютъ*“ расположенъ въ 5 мин. ѣзды отъ центра города у моря. Сообщеніе съ городомъ поддерживается на собственной линейкѣ по 5 коп. за конецъ.

Пансіонъ имѣетъ собственныя морскія купальни и спеціальное ванное заведеніе. 50 прилично обставленныхъ номеровъ цѣною отъ 75 к. до 5 р. въ сутки и отъ 15—125 р. въ мѣсяцъ съ самоварами. Столъ—завтракъ (2 бл.) и обѣдъ (3 бл.)—стоитъ въ мѣсяцъ 40 р. За морскія купанья взимается въ мѣсяцъ 2 р., ванны морскія и прѣсныя—60 к., въ мѣсяцъ—6 р.; пансіонъ пользуется репутаціей.

Въ частныхъ домахъ квартиры и столъ дешевле. Во многихъ домахъ приспособлены для пріѣзжихъ меблированныя комнаты по цѣнамъ отъ 15 до 50 р. въ мѣсяцъ; обѣдъ отъ 10—20 р. Въ болѣе отдаленныхъ частяхъ города столъ и квартиры—еще дешевле.

Отдаются комнаты и квартиры на дачахъ: Папахристо „Ташлыкъ“, приморскихъ дачахъ—Филадельфина, Розенблюма, Виноградовой, Каменской и др.; при нѣкоторыхъ дачахъ—собственныя купальни.

Феодосію можно рекомендовать, какъ весьма удобный путь для ѣдущихъ съ сѣвера въ Ялту или обратно, такъ какъ между Петербургомъ, Москвой и Феодосіей въ ходу вагоны 1 и 2 классовъ безъ пересадки. Кромѣ того Феодосія является весьма интереснымъ этапомъ для *проѣзжающихъ мимо* нея на пароходахъ, направляющихся съ Кавказа и на Кавказъ. Дѣло въ томъ, что пароходы, направляющіеся на Кавказъ, прибываютъ въ Феодосію въ 5 час. утра и отходятъ въ 8—9 час. утра, а пароходы, направляющіеся съ Кавказа въ Крымъ и далѣе, приходятъ въ 6 час. вечера и стоятъ здѣсь до 10 час. Этого времени вполнѣ достаточно, чтобы осмотрѣть Феодосійскія достопримѣчательности: памятникъ Императору Александру III-му, городскую *картинную галлерею* знаменитаго мариниста проф. И. К. Айвазовскаго, Феодосійскій музей древностей, остатки древне-генуэзскихъ сооруженій и проч.

Феодосія—уѣздный городъ Таврической губерніи съ 35 ю тыс. жителей, довольно красивый, чистый и благоустроенный. Въ 1894 году благодаря обширной и удобной для стоянки судовъ бухтѣ, сюда переведенъ изъ Севастополя коммерческій портъ. Въ виду чего были устроены спеціальныя сооруженія и оборудованія, на что въ общемъ израсходовано около 4½ м. руб. Несмотря однако на прекрасныя сооруженія и удобства порта, въ которомъ могутъ грузиться самыя большія глубокосидящія суда, продуктивность порта не оправдала возлагавшихся на него надеждъ.

Какъ видно изъ отчетовъ о *дѣятельности* Феодосійскаго коммерческаго *порта*, за послѣдніе годы экспортъ выразился въ слѣдующихъ цифрахъ: въ 1901 году—7.084.141 пуд.; въ 1902 году—17.099.698 пуд; въ 1903 году—19.997.305 пуд.; въ 1904 году—23.632.030 пуд.; въ 1905 году—26.582.360 пуд. Такимъ образомъ въ послѣдніе годы экспортъ быстрыми шагами подвинулся впередъ.

Въ самое послѣднее время на Феодосію обратили вниманіе нефтепромышленники: начаты грандіозныя сооруженія по постройкѣ *нефтехранилищъ* фирмой бр. Нобель, Манташевъ и др.

Въ Феодосіи устроена главная на Черномъ и

Азовскомъ моряхъ *карантинная* наблюдательная станція.

Значеніе Феодосіи, какъ *морского курорта*, особенно поднялось съ устройствомъ здѣсь въ 1900 г. прекрасныхъ *городскихъ купаленъ* съ теплыми морскими и грязевыми ваннами, на что городомъ было затрачено свыше 30 тыс. р.

Устроены эти *купальни* по образцу заграничныхъ. Купальни снабжены всѣми необходимыми удобствами и считаются лучшими на Черномъ морѣ.

При купальняхъ—первоклассный буфетъ, парикмахерская, читальня со всевозможными періодическими изданіями и газетами; сверху надстроены прекрасныя террасы съ чуднымъ видомъ на всю Феодосію, горы, окружающія ее со всѣхъ сторонъ, и главное—съ прелестнымъ видомъ на заливъ и море. Терраса служитъ мѣстомъ гулянья феодосійской публики, иногда здѣсь играетъ и оркестръ музыки. Для гуляній служитъ также оригинальное мѣсто, т. наз. „мостикъ вздоховъ", ведущій съ берега къ купальнямъ; здѣсь сосредоточивается вся гуляющая публика.

Плата за купанье слѣдующая: въ отдѣльной кабинѣ за 1 разъ—5 к., въ мѣсяцъ—2 р., простыня—10 к., полотенце—5 к., за храненіе бѣлья въ теченіе всего сезона—1 р., въ мѣсяцъ—35 к. Всѣхъ отдѣльныхъ кабинъ свыше 100; изъ нихъ нѣкоторыя имѣютъ отдѣльные ходы въ воду (плата 15 коп.). Грязевыя ванны по 1 р., теплыя морскія—по 40 к., души 10 коп.

Кромѣ городскихъ, существуютъ еще *частныя купальни*; изъ нихъ самыя благоустроенныя—это купальни А. И. Пиличева, плата та же, что и въ городскихъ.

Купанье въ Феодосіи считается однимъ изъ лучшихъ на Черномъ морѣ.

Кромѣ купаній, пріѣзжіе лечатся *кумысомъ и виноградомъ*, который здѣсь не дорогъ, благодаря обилію виноградниковъ въ окрестностяхъ. Здѣсь лечатся также и *кефиромъ*.

Въ послѣдніе годы количество публики *пріѣзжающей* въ Феодосію все увеличивается. Въ распоряженіи публики *городской бульваръ* съ оркестромъ музыки, „Айвазовскій", „Гимназическій" и „Военный" бульвары, *Лазаревскій скверъ* и садикъ при Генуэзской башнѣ, гдѣ имѣется и открытая сцена. Самое оживленное мѣсто въ городѣ небогатый растительностью, но

весьма уютный *городской бульваръ*; лѣтомъ здѣсь ежедневно играетъ оркестръ музыки, съ платой за входъ по 7 к. (съ учащихся 5 к.). На бульварѣ помѣщается фонтанъ—памятникъ „Доброму генію", воздвигнутый въ честь А. Н. Айвазовской, принесшей городу въ даръ Субашскій источникъ съ 50 тыс. ведеръ воды.

Возлѣ бульвара, на обширной площади, находится открытый въ 1896 году *памятникъ* Императору Александру III-му.

Противъ Императорскаго памятника—небольшая площадь, на которой помѣщается сооруженный въ 1888 г. *„Фонтанъ Айвазовскаго"*; такъ называется пріютившійся при фонтанѣ павильонъ съ „восточнымъ рестораномъ", содержимымъ въ образцовомъ порядкѣ В. П. Трачемъ. По вечерамъ, въ лѣтніе дни, здѣсь можно встрѣтить почти всю гуляющую публику.

Въ Феодосіи существуетъ еще большой *лѣтній садъ* съ помѣщающимся въ немъ лѣтнимъ театромъ; садъ служитъ также мѣстомъ гуляній публики; въ саду ресторанъ. Въ послѣднее время въ городѣ, кромѣ существовавшаго Дворянскаго клуба, возникли еще приказчичій и коммерческій клубы, также играющіе роль театровъ. Для гуляній можно рекомендовать дачу Н. В. Рукавишникова *„Добрый пріютъ"* и такъ называемый *„асфальтъ"*,—узкій тротуаръ вдоль линіи желѣзной дороги, тянущійся на протяженіи 1½ версты по самому берегу моря. У подножія красивой дачи А. С. Суворина нагромождены морскими волнами въ разнообразныхъ положеніяхъ *скалы* громадной величины, являющіяся мѣстомъ излюбленнымъ для гуляній.

Изъ окрестностей Феодосіи слѣдуетъ отмѣтить *нѣмецкую колонію* „Дейличенбергъ", расположенную на склонѣ феодосійскихъ горъ въ чудной лѣсной чащѣ. Поѣздка туда займетъ около 3-хъ часовъ и обойдется въ 5 р. Ѣздятъ также на *мысъ св. Ильи* (56 саж. надъ уровнемъ моря), гдѣ воздвигнутъ маякъ на средства г-жи Рукавишниковой.

Тутъ же помѣщается церковь св. Ильи, гдѣ разъ въ году совершается богослуженіе (20 іюля), привлекающее массу молящихся.

Вблизи мыса св. Ильи находится обширная *„двухъякорная бухта"*, получившая свое названіе отъ того, что въ бурное время пароходамъ приходится стоять здѣсь на двухъ якоряхъ. Здѣсь же на берегу

находятся *развалины* древняго *генуэзскаго монастыря*.

Особенно привлекательный *видъ* имѣетъ городъ съ *парохода*.

Феодосія производитъ впечатлѣніе вполнѣ благоустроеннаго города, большинство улицъ и площадей прекрасно вымощены и содержатся въ образцовой чистотѣ. Главныя улицы города—Итальянская, идущая отъ пристани, мимо таможни до собора, памятника и мимо городского дома; отъ фонтана Айвазовскаго до дома Айвазовскаго и городскихъ купаленъ тянется Генуэзская улица, составляющая продолженіе Итальянской. По Генуэзской же, справа, помѣщается небольшой вокзалъ „Феодосія".

Климатъ въ Феодосіи умѣренно теплый: средняя годовая температура около 10° Реомюра; лѣтомъ она доходитъ до 40° Реомюра. Зимой не холодно; хорошія погоды длятся до декабря; но и зимою выпадаютъ прекрасные солнечные дни.

Въ Феодосіи существуетъ *„городская станція"* К.-Х.-С. ж. д. (Итальянская ул., противъ бульвара, завѣдующій станцей В. Н. Лаппа), совершающая помимо продажи билетовъ много и др. операцій, весьма существенныхъ для пріѣзжаго.

Къ числу *достопримѣчательностей* Феодосіи относятся—музей древностей, картинная галлерея И. К. Айвазовскаго, Александро-Невскій соборъ и др.

Ѳеодосійскій музей древностей основанъ былъ въ 1811-мъ году и первоначально помѣщался въ одной изъ мечетей; и только въ 1871 г. Айвазовскимъ, на собранную имъ сумму, было построено теперешнее помѣщеніе музея. При музеѣ находится часовня, предназначенная для останковъ кавказскаго героя генерала П. С. Котляревскаго, скончавшагося здѣсь 21 октября 1851 г. Похороненъ онъ однако не здѣсь, а на дачѣ „Добрый пріютъ", гдѣ въ 1879 году построена часовня надъ его прахомъ. Въ музеѣ хранятся, найденные въ разныхъ мѣстахъ, камни съ надписями и гербами генуэзскихъ консуловъ. Около 20 камней—съ латинскими надписями, есть также и древнія монеты, разныя глиняныя амфоры (сосуды), урны для храненія пепла послѣ сжиганія тѣлъ умершихъ, остатки древнихъ образовъ, портреты государей, армянскія и еврейскія гробницы и проч. Особенное вниманіе обращаютъ на себя 5 картинъ, подаренныхъ музею И. К. Айвазовскимъ и собственноручно набросанный имъ планъ зданія музея. При

музеѣ хранятся также 2 бомбы и 2 гранаты, пущенныя въ городъ въ 1877 году турецкими броненосцами; одна граната тогда попала въ домъ И. К. Айвазовскаго, другая—въ Центральную гостиницу.

Музей открытъ съ 7-ми час. утра до 8-ми час. вечера, причемъ посѣтители, для поддержанія зданія, вносятъ по 10 к. съ особы, а за печатный указатель 15 к.

У входа въ музей лежатъ два каменныхъ льва, найденныхъ близъ г. Керчи. Съ музея открывается чудный видъ на городъ и заливъ.

Въ числѣ древностей укажемъ и на остатки разрушенной крѣпости генуэзцевъ; одна часть—башня св. Константина, находится въ центрѣ города, близъ бульвара; въ послѣдніе годы она капитально реставрирована; у подножія ея пріютилась открытая эстрада для лѣтнихъ зрѣлищъ и развлеченій.

Въ сѣверной части Карантина сохранилась также большая генуэзская башня, носящая названіе башни папы Климента VI-го. За карантиномъ сохранились развалины крѣпостной стѣны и вала, а въ разныхъ частяхъ города попадаются, довольно часто, остатки генуэзскихъ сооруженій, какъ-то—водопроводныхъ трубъ, утвари и пр.; сохранились на нѣкоторыхъ улицахъ также и генуэзскія мостовыя. Представляетъ интересъ *соборъ* Александра-Невскаго, сооруженный въ 1871 году на мѣстѣ главной турецкой мечети (султанъ-керимъ). Въ соборѣ обращаетъ на себя вниманіе образъ Спасителя, идущаго по водамъ, кисти И. К. Айвазовскаго, и изображеніе св. Николая, епископа Мирликійскаго съ евангеліемъ, найденное въ фундаментѣ мечети при постройкѣ храма.

Наибольшаго вниманія заслуживаетъ *картинная галлерея* проф. И. К. Айвазовскаго. Галлерея находится въ его домѣ, по Генуэзской улицѣ, и богата многими картинами большихъ и малыхъ размѣровъ, кисти И. К. Айвазовскаго.

Въ галлереѣ находятся слѣдующія картины:

1). Портретъ архіепископа Гавріила; 2). Голова дѣвочки; 3). Гайрикъ, окрестности Эчміадзина; 4). Въ память кончины Импер. Александра III-го; 5). Феодосія; 6). Возвращеніе со свадьбы*); 7) Прибой*); 8). Разрушеніе Помпеи съ моря; 9). Между волнами*); 10). Зима*); 11). Пушкинъ у Гурзуфскихъ скалъ; 12). Черноморскій флотъ до войны на Феодосійскомъ рейдѣ; 13). Восходъ солнца съ острова св.

Елены; 14). Переходъ израильтянъ черезъ Чермное море; 15) Данте; 16) Сборъ фруктовъ въ К[illegible]мъ; 17) Восходъ луны; 18). Гроза; 19). Группа обла[illegible]*); 20). Наводненіе въ Судакѣ; 22). Корабль „Двенадцать Апостоловъ“; 23) Юпитеръ и Олимпъ*); 24). Островъ Искія близъ Неаполя; 25). Корабль „Марія“ во время шторма, на которомъ Импер. Николай Павловичъ возвращался въ 1828 г. изъ Варны въ Одессу; 27). Тихое море съ рыбацкой лодкой;*) 28). Малороссійская свадьба; 29). Жатва въ Малороссіи*); 30). Бригъ „Меркурій“ подъ командой Казарскаго, аттакованный двумя турецкими кораблями въ 1828 г.; 31). Ніатри; 32). Мѣсто у Малахова кургана, гдѣ былъ смертельно раненъ адмиралъ Корниловъ; 33). Отъ штиля къ бурѣ*); 34). Ай-Петри*); 35). Портретъ И. К. Айвазовскаго работы Крамского; 36). Бюстъ И. К. Айвазовскаго работы скульптора Бернштамма въ Парижѣ въ 1889 г.; 37). Портретъ матери И. К. Айвазовскаго, писанный имъ; 38). Портретъ отца И. К. Айвазовскаго, писанный имъ; 39). Портретъ А. И. Казначеева, писанный имъ; 40). На океанѣ послѣ заката*); 41). Буря*); 42). Хребетъ Кавказскихъ горъ съ моря; 43). Штиль у крымскихъ береговъ; 44). Видъ Афинскаго парфенона.

Картины, отмѣченныя звѣздочкой, заслуживаютъ особаго вниманія.

Въ галлереѣ развѣшаны всѣ вѣнки, возложенные на гробъ покойника. По духовному завѣщанію художника, галлерея перешла въ полную собственность города. Галлерея открыта ежедневно съ 11 до 2 час. дня и съ 5 до 8 час. вечера, а также во время нахожденія въ городѣ пассажирскихъ пароходовъ. По вечерамъ галлерея освѣщается электричествомъ. Плата за входъ 20 к.—въ пользу благотворительнаго общества.

И. К. Айвазовскій скончался въ 1900 г. и погребенъ въ оградѣ армянской церкви св. Сергія, въ которой и былъ крещенъ; церковь находится на Армянской улицѣ, позади Александро-Невскаго собора.

Наслѣдниками художника сооруженъ красивый памятникъ, представляющій собой саркофагъ изъ цѣльнаго мрамора, поставленный на мраморномъ [illegible] основаніи.

Феодосія—греческое названіе, означающее „Богомъ данная“,—основана лѣтъ за 500 до Р. Хр. гре-

ками колонистами, которые вели здѣсь значительную [illegible]

[illegible]диненіи Крыма къ Россіи, Феодосія болѣ[illegible]ь оставалась въ развалинахъ.

[illegible] въ послѣднее время, съ проведеніемъ желѣ[illegible]дороги и устройствомъ порта, Феодосія вос[illegible] стала замѣтно развиваться.

[illegible]досіи до Судака по шоссе 52 вер. Проѣздо[illegible]тонѣ стоитъ 10—12 руб. Дорога эта на [illegible]протяженіи пятичасового пути въ высшей степени живописна. Очаровательные виды и роскошные уголки, открывающіеся чуть-ли не на каждомъ шагу, соперничаютъ съ лучшими видами южно-бережныхъ дорогъ. По мѣрѣ подъема по новому Судакъ-Феодосійскому шоссе къ деревнѣ Насыпъ-Кой, предъ туристомъ раздвигается степная даль, сквозь дым[illegible]оторой виднѣется Сивашъ. Степь тянется поч[illegible]дер. Султановки, гдѣ открывается чудный вид[illegible]на сады, принадлежащіе богатому овцеводу Ск. Аб. Крыму. Тутъ же расположена и деревня того [illegible]имени, а у подножія высящейся по близости [illegible]инальной горы раскинулись домики греческого поселка „Джанкой“, жители котораго занимаются разведеніемъ табачныхъ плантацій.

Султановкой открывается красивая двуякорная бухта съ вѣчно темнѣющими на горизонтѣ очертаніями спѣшащихъ мимо пароходовъ. Дорога здѣсь кру[illegible]спускается внизъ до самой деревни Коктебель.

Коктебель (19 вер. отъ Феодосіи) — небольшая болгарская деревушка, привѣтливо раскинувшаяся среди вѣчно подернутыхъ синевой ажурныхъ скалъ и горъ. Въ деревушкѣ, насчитывающей до 400 жителей, имѣется кофейная, лавочки, земская школа, почтовые [illegible]ики, благодаря которымъ почта ежедневно доставляется адресатамъ. Тутъ же безвыѣздно живетъ [illegible] садовладѣлецъ П. П. Тешъ, оказывавш[illegible]ленію медицинскую помощь. Наибольшій [illegible]интересъ представляетъ Коктебельская бухта, расположенная всего въ ½ вер. отъ деревни; съ юга она [illegible]з[illegible]вѣчно мрачнымъ мысомъ Карадагъ (черный [illegible]съ востока—длиннымъ мысомъ—Кіикъ-Атлама, [illegible]конца котораго расположена т. н. скала-лодка, [illegible]инающая собою, дѣйствительно, идущую подъ парусомъ лодку.

Коктебельскій берегъ, тянущійся отъ домика к
дона пограничной стражи до конца залива, на п
тяженіи свыше 5-ти верстъ, славится своими п
лестными ракушками, разноцвѣтными камешками
проч., для собиранія которыхъ сюда съѣзжаются
томъ многіе феодосійцы. Тутъ же попадается кр
ная и зеленая яшма, сердоликъ, голубой халцедо
и проч. Особенно красивы—бухта и самое мо
Видъ открывающійся на море также весь
живописенъ. На самомъ берегу, надъ моремъ, мр
но нависли угрюмыя скалы Карадага, представля
щія собой причудливыя формы.

Тутъ же на берегу, въ 20—25-ти шагахъ от
моря, причудливо раскинулись красивыя дачи—Э. Ю
ге, Волошиной и др. Здѣсь же, на берегу, находит
новая гостиница г-жи Волошиной, помѣщающаяся в
прекрасномъ двухъ-этажномъ вновь сооруженном
зданіи.

На другихъ дачахъ и въ деревнѣ также сд
ются по весьма дешевымъ цѣнамъ комнаты и ква
тиры. Съ Феодосіей ежедневное сообщеніе на мал
постѣ (50 к.); извозчики берутъ по 4 р. и по 6—
руб. за два конца. Лѣтомъ Р. о. п. и т. устанавл
ваетъ спеціальные рейсы для посѣщенія Коктебел

„Святая гора“, находящаяся въ 2-хъ верстах
отъ дер. Коктебель, вся покрыта зеленью и густым
лѣсомъ. Восхожденіе на нее весьма трудно, но за
видъ открывающійся съ вершины вознаграждает
путника. Наблюдателю, какъ на ладони, видна пр
лестная, зеленѣющая Отузская долина, слѣва—чуд
ный заливъ, внизу—крохотные домики Коктебел
Султановки и проч.

На другой Коктебельской горѣ—Карадагъ(175
ф.) водится такъ называемая „пѣшая саранча“ (ч
гертке) или крымскій безкрылый коникъ, водящаяс
здѣсь въ большомъ количествѣ.

Отъ Коктебеля до Отузъ 6 верстъ по прекра
ному гладкому шоссе; дорога идетъ черезъ саму
деревушку мимо чистенькихъ домиковъ, привѣтливо
церкви и пр. Въ 3-хъ верстахъ отъ Коктебеля, воз
лѣ „Кадыкойской“ шоссейной будки, въ 30-ти ша
гахъ отъ дороги, находится красивый и широкій
гротъ, скрытый въ лѣсной чащѣ и зелени. Здѣс
прекрасный источникъ питьевой воды.

На половинѣ дороги отъ Феодосіи (28 в. от
Феодосіи и 24 отъ Судака) до Судака, раскинулас



Братское кладбище.

кивописная Отузская долина съ ея чудными вино-
радниками и тополями.

Отузы—Верхнія и Нижнія, двѣ небольшія татар-
кія деревушки раскинувшіяся среди чудной горной
ірироды, верстахъ въ 2-хъ отъ моря. Названіе
„Отузы“ (тридцать) произошло отъ того, что, по раз-
казамъ старожиловъ, здѣсь нѣкогда было тридцать
деревень. Главнымъ занятіемъ жителей служитъ ви-
ноградарство. Въ Отузской долинѣ насчитывается
свыше 160 дес. виноградниковъ, засаженныхъ преиму-
щественно сортомъ винограда „шабашъ“, который
ежегодно въ количествѣ болѣе 40 тыс. пуд. заку-
лается московскими фруктовщиками для отправки на
сѣверъ. Обыкновенно этотъ сортъ винограда про-
дается на мѣстѣ по 1 р. 20 к. —1 р. 80 к. за
пудъ.

Главнымъ центромъ виноградарства служитъ —
такъ называемая Отузская долина, представляющая
изъ себя длинную узкую равнину, защищенную гора-
ми съ 3 сторонъ и окаймленную сплошь густыми
виноградниками. Долина имѣетъ очень красивый видъ
и славится вѣковыми тополями.

Обширная Отузская бухта защищена съ юга
мысомъ Эчкидагъ (Чакла), подымающимся на 2100 съ
лишнимъ футовъ надъ уровнемъ моря, съ востока
—мысомъ Карадагъ.

На холмѣ, за зданіемъ кордонной стражи со-
хранились развалины древней крѣпости. Тутъ же на
скалѣ Кильсе-кая (Церковная скала), у берега моря,
сохранились развалины стариннаго монастыря „Ли-
вадія“, представляющаго, по красотѣ, значительный
интересъ для туристовъ; невдалекѣ находится узкая
тѣснина „Ялы-Богазъ“ и т. н. „Чертовъ домъ“.

Въ устьѣ Отузской долины, на берегу моря, въ
30 в. отъ Феодосіи и въ 2½ —3 вер. отъ шоссе, въ
1899 г. открыта г-жей А. В. Марксъ гостиница „Бе-
регъ моря“ (пансіонъ), содержимая теперь въ образ-
цовомъ порядкѣ арендующимъ ее Ахундовымъ Рустемъ-
Бекомъ. Номера посуточно отъ 1 р., помѣсячно 15
—20 р. Полный пансіонъ (чай, кофе, завтракъ и
обѣдъ) въ сутки 1 р. 50 к., помѣсячно—35 р. Столъ
на свѣжемъ коровьемъ маслѣ, меню—разнообразное.
Въ пансіонѣ имѣется библіотека въ 500—600 томовъ
и получаются газеты.

Мѣстоположеніе пансіона красивое, воздухъ чи-
стый, купанья хорошія. Есть и ванны. Четырехмѣст-

ная коляска до Ѳеодосіи стоитъ 5 р., дилижансъ—3 р. Изъ Судака тѣ же цѣны.

Въ 4—5-ти верстахъ отъ Отузъ въ Коктебель, находится роскошная усадьба проф. Вяземскаго, въ которой имѣется огромная библіотека въ 40 тыс. томовъ. Въ имѣніи сдаются комнаты и имѣется пансіонъ.

Лѣтомъ 1908 г. предполагается закончить сооруженіемъ первоклассную біологическую станцію имени проф. Вяземскаго, на землѣ котораго (въ Карадагѣ) станція сооружается.

Дорога отъ Отузъ до Судака весьма живописна: за Отузами, точно черезъ ворота, вы въѣзжаете въ узкую щель и нависшія скалы сопутствуютъ вамъ до долины рѣки Кизильташъ; тутъ же лежитъ экипажная дорога въ Старый Крымъ—черезъ Имаретскій лѣсъ и мѣстность Татъ-Хапу. На 8-ой верстѣ отъ Отузъ въ сторонѣ отъ Судакской шоссейной дороги, лежитъ Кизильташскій монастырь.

Не доѣзжая монастыря за 4—5 вер., вы увидите на вершинахъ утесовъ 4 громадныхъ креста, которые служатъ какъ бы маякомъ, указывая мѣстонахожденіе монастыря. Монастырь чрезвычайно живописно расположенъ террасами, окруженъ густымъ лѣсомъ, садами и огородами.

Для посѣтителей имѣется небольшая о 12 комнатахъ чистенькая и прилично обставленная *гостиница*.

Съ іюня до октября монастырь очень часто посѣщается туристами. Мѣстоположеніе монастыря сравниваютъ съ лучшими уголками Альпійской Швейцаріи.

Въ Кизильташской скалѣ находится большая *пещера* съ двумя гротами. Одинъ изъ нихъ, носящій названіе „*Цѣлебный источникъ*“, заключаетъ въ себѣ небольшой бассейнъ съ прозрачной водой; другой гротъ именуется „*Разбойничьимъ*“.

Монастырь основанъ въ 1853 г. архіепископомъ Иннокентіемъ.

За Кизильташемъ дорога до Судака по шоссе изумительно красива, всюду лѣсъ и зелень, яркіе густые виноградники сливаются съ лѣсомъ, который тянется до гребня высокихъ горъ.

Здѣсь шоссе изумительно красиво! Кто поднимался отъ ст. Млеты къ Гудауру по Военно-Грузинской дорогѣ, тотъ невольно вспомнитъ свое путешествіе. Дорога, на протяженіи 5 вер., непрерывно поднимается, извиваясь по отлогамъ горы Эчки-Дагъ восемью поворотами на высоту 180 саж. надъ уровнемъ моря. Не смотря на непрерывный и быстрый подъемъ, шоссе проложено съ такимъ искусствомъ, что ни путникъ, ни лошади не чувствуютъ никакой усталости; на всемъ протяженіи уклонъ разбитъ площадками въ 50 саж. и подъемъ нигдѣ не превышаетъ 6 саж. на сто. Вся дорога—въ лѣсу. Съ каждымъ поворотомъ открываются все новые и новые виды на покрытыя бархатной зеленью громадныя пространства горъ. Очень красивая и глубокая балка налѣво скрывается за шестымъ поворотомъ и здѣсь открывается особенно красивая панорама: впереди Кизильташскія горы и монастырь, а сзади—море. Наконецъ, вы на перевалѣ—до Судака 17 вер.; экипажъ дѣлаетъ крутой поворотъ и мѣстность рѣзко мѣняется: передъ вами долина деревни Козы съ ея причудливыми горными скалами, красивыми даже своими названіями, какъ напримѣръ, Эльтигенъ-кая, Парсукъ-кая. Здѣсь шоссе, обрамленное тумбами, спускается къ Козамъ, извиваясь подъ голой скалой Парсукъ-кая, надъ которой часто парятъ орлы. Отсюда хорошо видно море и далеко ушедшій въ него мысъ Меганомъ, съ застрявшей на первомъ планѣ въ ущельѣ деревней Козы. Но вотъ вы спустились почти къ деревнѣ Козы и, не заѣзжая въ нее, въ послѣдній разъ приходится подняться на второй высокій перевалъ—„Синоръ“.

И здѣсь вся дорога въ лѣсу: кое гдѣ оставшіеся слѣды прежней горной дороги пугаютъ ваше воображеніе своей крутизной и даютъ возможность составить себѣ понятіе о тѣхъ затрудненіяхъ, которыя приходилось одолѣвать до сооруженія шоссе. Гладкое, какъ скатерть, шоссе прекрасно содержится, и образцовое его состояніе вполнѣ гармонируетъ съ ликующей здѣсь природой.

Съ Синора, откуда открывается красивый видъ, вы въѣзжаете въ чудную долину, всю покрытую лѣсомъ, отлично защищенную отъ вѣтровъ и обрамленную справа узорчатымъ хребтомъ горы—Гаракташъ, а слѣва—горы Св. Георгія. Внизу начинаются виноградники и фруктовые сады, которые тянутся вдоль шоссе на протяженіи 7 вер. На 4-й верстѣ шоссе входитъ въ Судакскую долину, кружевной извилистой лентой пересѣкаетъ среди виноградниковъ долину въ узкомъ мѣстѣ ея и убѣгаетъ, наконецъ, къ сел. Судакъ.

Другая шоссейная дорога идетъ въ Судакъ изъ *Алушты*, которая расположена западнѣе Судака (описаніе Алушты мы приводимъ ниже. См. оглавленіе). Разстоянія между Алуштой и Судакомъ по этой дорогѣ 88 вер., но она весьма неудобна въ томъ отношеніи, что на ней нѣтъ почтовыхъ станцій и, слѣдовательно, перемѣнныхъ лошадей. Этой дорогой пользуются въ крайнихъ случаяхъ, значительно переплачивая, такъ какъ за экипажъ берутъ 30—35 руб. Поѣздка продолжается 2 дня съ ночевкой въ деревнѣ Ускютъ.

Сначала дорога идетъ въ виду моря по пустынным и довольно скучнымъ оврагамъ и холмамъ; далѣе, она пролегаетъ по весьма живописной мѣстности, черезъ дер. Капсихоръ и Кутлакъ до Судака. По пути расположены деревни: Куру-Узень, Кучукъ Узень, Туакъ, Ускютъ, Капсихоръ и Кутлакъ. Отъ Туака на разстояніи десятка вер. находятся туакскія *сталактитовыя пещеры*, въ одной изъ которыхъ, по татарскимъ легендамъ, живетъ самъ шайтанъ (дьяволъ). Близъ деревни Туакъ находится красивый холмъ Кара-тепе (черный). Ускютъ славится гостепріимствомъ татаръ.

Помимо шоссейнаго пути, есть еще прибрежная верховая тропа (кордонная) изъ Алушты въ Судакъ (около 60 вер.), но по ней, не смотря на ея живописность, туристы рѣдко ѣздятъ, и она существуетъ больше для мѣстныхъ жителей.

По этой тропѣ, въ 8—10 вер. отъ Алушты, находится имѣніе „Сотера“, далѣе, черезъ 4—5 вер. расположена долина Куру-Узень съ татарской деревней и рѣчкой того же названія. Въ долинѣ Куру-Узень находится большое имѣніе (2500 дес.) г. Козлова, въ которомъ имѣется роскошный фруктовый садъ и 30 дес. виноградника; имѣніе это тянется вверхъ до Яйлы и черезъ него проходитъ шоссе (на 26 вер. отъ Алушты). У Куру-Узеня берегъ моря образуетъ родъ залива. За долиной Куру-Узень въ ½ вер. лежитъ долина рѣки Улу-Узень, въ которой, въ 7 вер. отъ моря, находится деревня того-же названія, а выше ея—*водопадъ* Джуръ-Джуръ, падающій съ высоты 50 ф. и дающій начало рѣчкѣ Улу-Узень.

Въ долинѣ Улу-Узень, близъ моря, находится имѣніе (свыше 2500 дес.) „Кучукъ-Узень“, принадлежащее г. Княжевичу. Въ этомъ имѣніи имѣется около 40 дес. виноградника и великолѣпный паркъ. За-

тѣмъ слѣдуетъ татарская деревня Туакъ, лежащая у самаго моря, мимо которой проходитъ и шоссейная дорога; недалеко отъ Туака находится интересная Туакская сталактитовая пещера; затѣмъ идутъ: деревня Ускютъ, долина Конека, Капсихоръ, рѣчка Шеленъ, дальше, рѣчка Воронъ съ деревней того же названія; начиная отъ долины „Воронъ", дорога удаляется отъ моря; затѣмъ слѣдуетъ подъемъ на гору и далѣе—спускъ въ долину Мерьялиде, за которой находится дер. Кутлакъ, гдѣ добывается судакскій жерновый камень; наконецъ слѣдуетъ долина Ай-Савва, за которой начинается Судакская долина.

———

Наиболѣе удобная, дешевая и пріятная дорога въ Судакъ—это *морской путь* изъ Феодосіи или Алушты. Пароходы Р. о. п. и т., а также Россійскаго общества, лѣтомъ заходятъ въ Судакъ нѣсколько разъ въ недѣлю по пути изъ Ялты въ Феодосію и обратно (см. росписаніе).

———

Судакъ.

Подъ названіемъ **Судакъ** подразумѣваютъ почти всегда **Судакскую долину**. Что касается мѣстечка того же названія, то оно имѣетъ значеніе, какъ центръ между разбросанными по долинѣ имѣніями и дачами.

Почта въ Судакъ приходитъ и отходитъ ежедневно. Проѣздъ изъ Судака въ Феодосію (52 вер.) въ извозчичьемъ фаэтонѣ (въ Судакѣ всего нѣсколько извозчиковъ)—обходится отъ 10 до 12 р.

Комнаты отдаются въ *нѣмецкой колоніи* **Колъ-Судакъ**, отстоящей въ 1½ вер. отъ моря, и въ самомъ **Судакѣ**, въ домахъ—Янцена, Ланскаго и др. Янценъ содержитъ меблированныя комнаты. Отдаются и отдѣльныя дачи, но въ такомъ случаѣ приходится держать свою кухню. На берегу моря можно нанимать *дачи*: у Паскевича, далѣе по долинѣ—у Байдака, Серебряникова, Свищева, Руднева, Ашерова, Бертрена и др. Въ колоніи почти каждый колонистъ отдаетъ въ наемъ чисто обставленныя комнаты за 12—15 руб. Обѣдъ—2 блюда 15 р. Въ 1894 г. д-омъ Фохтомъ сооружена въ саду, на бе-

регу моря, отдѣльная дача въ 20 комнатъ спеціально для пріѣзжихъ. Комнаты отъ 50 к. до 2 р. въ сутки и отъ 12 до 45 р. въ мѣсяцъ. Обѣды: 2 блюда—15 р., 3 блюда—18 р. въ мѣсяцъ. Для купанья—собственныя кабины для раздѣванья.

У самаго же морского берега раскинулись дачи и гостиницы, изъ коихъ *гостиница* В. Х. Лоренцова расположена на превосходномъ мѣстѣ,—на террасѣ, съ которой прямой спускъ на широкій песчаный пляжъ. Гостиница эта содержится въ образцовомъ порядкѣ; съ крытаго, широкаго балкона ея или изъ примыкающей къ балкону рощицы видна вся обширная бухта, виденъ утесъ съ развалинами крѣпости, видны лодочныя пристани. Всѣхъ номеровъ 26, отъ —1 р. 25 к. до 3 р. въ сутки и отъ 25 р.—60 р. въ мѣсяцъ. Обѣды 2 блюда—60 к., 3 блюда—75 к., 4 блюда—1 р. При полномъ пансіонѣ—небольшая уступка. Гостиница открыта съ 15 апрѣля по 15 октября. На берегу имѣются собственныя кабины для раздѣванья.

Въ послѣднее время въ Судакѣ особенно бросается въ глаза быстрое его застраиваніе, при чемъ среди выстроившихся зданій—не мало довольно значительныхъ размѣровъ. Замѣтно растетъ и курортное значеніе Судака.

Переполненіе Ялты и ея окрестностей заставляетъ многихъ обращать вниманіе на Судакъ, съ его менѣе знойнымъ лѣтомъ, прекраснымъ купаньемъ, просторомъ для гуляній и живописнѣйшими, лѣсистыми окрестностями. Только отсутствіе до сего времени хорошихъ дачъ, необходимаго комфорта, морскихъ ваннъ и даже, вообще, какихъ бы то ни было помѣщеній, во время сезона не позволяли многимъ рисковать ѣхать въ Судакъ. Какъ на крупное преимущество Судака передъ Ялтой, нужно указать на отсутствіе морскихъ теченій у его береговъ, а также юго-западныхъ вѣтровъ, которые не рѣдко въ Ялтѣ понижаютъ въ теченіе дня температуру воды въ морѣ съ 20—19 градусовъ до 12 и ниже, прекращая на болѣе или менѣе продолжительное время всякую возможность купаться. Кромѣ того, Судакъ совершенно свободенъ отъ тумановъ, которые такъ тяжело переносятся слабогрудыми.

Пароходы, заходя въ Судакъ, останавливаются на рейдѣ недалеко отъ берега для высадки и пріема пассажировъ, совершаемыхъ посредствомъ шлюбокъ. Въ 1906 г. пароходныя общества устроили особыя

помѣщенія для классныхъ и палубныхъ пассажировъ, избавивъ ихъ отъ необходимости подвергать себя всякимъ случайностямъ непогоды подъ открытымъ небомъ.

По общимъ отзывамъ всѣхъ писавшихъ о Судакской долинѣ, она до сихъ поръ еще не оцѣнена по достоинству пріѣзжими, устремляющимися преимущественно въ модные центры.

Особенно хорошъ въ Судакѣ воздухъ—прозрачный, ясный и чистый. Вечера здѣсь великолѣпны,—взобравшись въ лунную ночь на какую нибудь скалу, у берега моря, можно забыть весь міръ.

Что же касается собственно мѣстечка Судакъ, куда главнымъ образомъ стекаются пріѣзжіе, то оно въ послѣдніе годы сдѣлало значительный шагъ впередъ въ смыслѣ благоустройства: въ поселкѣ появились новыя двухэтажныя зданія, открылись торговые ряды, имѣется гостиница („Центральная"), содержимая въ образцовомъ порядкѣ г. Кайтмазовымъ; при гостиницѣ—ресторанъ, въ мѣстечкѣ, черезъ которое, красиво извиваясь, стелется гладкое земское шоссе. Почта получается и отправляется *ежедневно*. Кромѣ гостиницъ имѣются и частныя квартиры и дачи для пріѣзжихъ.

Судакская долина, вмѣстѣ съ примыкающими къ ней Ай-Савскою и Таракташскою, простирается на 8 слишкомъ вер. и защищена съ сѣвера горой св. Георгія (Ай-оръ-дагъ), съ юга горой Соколъ (Кушъ-Кая), съ востока—горой Алчанъ-Кая (скала низкаго человѣка) и мысомъ Меганомъ, и на западѣ—горою Перчемъ-Кая.

Въ Судакской и прилегающихъ къ ней долинахъ насчитывается болѣе 1400 дес. виноградниковъ, дающихъ ежегодно, въ среднемъ, свыше 300 тыс. ведеръ вина. Болѣе ½ производящагося здѣсь вина отправляется въ разные города моремъ; остальную же часть направляютъ гужомъ въ Симферополь, Карасубазаръ и др. мѣста. Молодое вино въ Судакѣ обыкновенно продается 1 р. 50 к.—2 р. ведро, а лечебный виноградъ по 5—7 к. фунтъ.

Виноградная ярмарка—1 октября.

Морское купанье въ Судакѣ можно причислить къ лучшимъ: берегъ песчаный, отлогій и таково же дно морское. Купаются на протяженіи 2-хъ вер., начиная отъ крѣпостной стѣны до Алчанъ-Кая. На этомъ протяженіи вода чистая, безъ примѣси прѣс-

ныхъ водъ и безъ сточныхъ нечистотъ. Къ берегу ведетъ новое шоссе.

Съ 1905-го года Судакъ, какъ и другія мѣстечки, включенъ въ черту еврейской осѣдлости, и въ немъ безпрепятственно разрѣшено жить всѣмъ евреямъ.

———

Изъ окрестностей Судака ·(о нѣкоторыхъ мы упоминали при описаніи путей въ Судакъ) заслуживаютъ вниманія: находящееся въ 3 вер. отъ Судака урочище *Капсель*, расположенное на мысѣ Меганомъ, вокругъ котораго былъ нѣкогда, по предположенію, какой то большой городъ, а нынѣ находится маякъ второго разряда, *Ай-Савва*, въ 5 вер., съ нѣмецкимъ населеніемъ. Деревни *Большой* и *Малый Таракташъ* (въ 4 вер.), въ которыхъ въ неприкосновенности сохранилось мусульманство временъ хановъ; „*Новый Свѣтъ*“ (имѣніе кн. Л. С. Голицына), въ 7 вер., у залива, образуемаго мысами Кушъ-Кая и Коба-Бурунъ. Въ этомъ имѣніи находятся большіе подвалы и производятся ручнымъ способомъ шипучія вина.

Особаго вниманія заслуживаютъ громадные подвалы, тянущіеся на протяженіи болѣе, чѣмъ 3 вер. Въ этихъ погребахъ, по грандіозности построекъ и запутанности ходовъ, напоминающихъ катакомбы, хранятся въ громадномъ количествѣ вина, отличающіяся своими прекрасными качествами. Подвалы необходимо посѣщать съ проводникомъ, такъ какъ въ длинныхъ подземныхъ ходахъ не трудно запутаться. Между прочимъ обращаетъ на себя вниманіе главный проходъ сбоку, гдѣ владѣлецъ имѣнія кн. Голицынъ недавно праздновалъ свой юбилей. Стѣны украшены драгоцѣнными древностями, археологическими рѣдкостями, статуями и проч.; въ концѣ прохода находится громадная статуя Вакха. Осматривающимъ „Новый Свѣтъ“ показываютъ еще роскошный розаріумъ княгини Голицыной, занимающій около 1½ дес. и имѣющій 1½ тысячи различныхъ сортовъ розъ.

Кромѣ погребовъ и розаріума интересны еще два большихъ грота, одинъ изъ которыхъ находится тутъ же, другой, болѣе грандіозный и величественный, находится въ 2—2½ вер. отъ Новаго Свѣта, на мысѣ Коба-Бурунъ.

По предположеніямъ, эта мѣстность носила у генуэзцевъ названіе „рая“ (paradix). Она отлично

защищена и потому имѣетъ превосходный климатъ. Урочище *Ай-Янъ*—въ 5 вер.; *Гаджи-Бей*—въ 10 вер. и чудная долина „*Воронъ*“—въ 18 вер.

———

Въ Судакской долинѣ, въ VII вѣкѣ по Р. Х., былъ знаменитый греческій городъ Зугдея (у восточныхъ писателей Судакъ), хорошо извѣстный русскимъ подъ именемъ Сурожа.

О существованіи этого нѣкогда знаменитаго города теперь свидѣтельствуютъ развалины древняго греческаго замка, реставрированнаго въ разныя времена генуэзцами; развалины эти находятся на горѣ, въ сосѣдствѣ съ нѣмецкой колоніей.

———

Изъ Судака ѣздятъ на Феодосію, кромѣ описанныхъ нами дорогъ, еще черезъ Салы и Старый Крымъ.

Здѣсь пути 61 верста (до дер. Салы 27 верстъ, отъ Салы до Стараго Крыма—10 вер. и дальше до Феодосіи 24 вер.).

Дорога идетъ до дер. Салы все время въ гору по старому земскому шоссе. Въ самомъ началѣ дороги, при выѣздѣ изъ Судака, встрѣчаются двѣ татарскія деревни Буюкъ и Кучукъ Таракташъ (Тарактакъ—гребень, ташъ—скала), получившія свое названіе благодаря оригинальному хребту горъ. Тутъ же расположены двѣ скалы, напоминающія одна—медвѣдя, другая—молящагося человѣка.

За Таракташемъ расположены обширныя лѣсныя владѣнія гр. Мордвинова, тянущіяся въ этомъ мѣстѣ на протяженіи свыше 12-ти вер. На 15-й верстѣ расположена экономія гр. А. А. Мордвинова „Суукъ-Су“ (холодная вода), находящаяся на красивой возвышенности въ сторонѣ отъ дороги.

Дальше дорога тянется густымъ лѣсомъ.

———

Бахчисарай.

Дорога въ Бахчисарай. Изъ Симферополя и Севастополя въ Бахчисарай ѣдутъ по желѣзной дорогѣ. Изъ Карасубазара—прямо черезъ гору на рѣчку Качу, мимо Чуфутъ-Кале. Изъ Алушты—мимо Косьмо-Даміановскій киновіи. Изъ Байдарской долины—черезъ Мангупъ-Кале. Изъ Ялты—черезъ яйлу, т. е. мимо Ай-Петри—самый живописный путь.

Бахчисарай остается въ сторонѣ отъ всѣхъ главныхъ крымскихъ трактовъ, но такъ какъ почти отовсюду къ нему проложены дороги, то прогулку въ древнюю столицу хановъ совершаетъ большая часть туристовъ.

Между Севастополемъ и Бахчисараемъ дорога значительно интереснѣе, чѣмъ между Симферополемъ и Бахчисараемъ и, кромѣ того, здѣсь именно находятся всѣ замѣчательныя желѣзно-дорожныя сооруженія. Промежуточныхъ станцій между Севастополемъ и Бахчисараемъ три: *„Инкерманъ“*, *„Мекензіевы горы“* и *„Бельбекъ“*.

Изъ Алушты въ Бахчисарай колесная дорога идетъ мимо Козьмо-Даміановскаго монастыря.

Изъ Ялты ѣздятъ по шоссе черезъ яйлу, мимо Ай-Петри, Кокозы и Албатъ. Дорога эта весьма живописна.

Отъ дер. Байдары дорога идетъ на дер. Айреня замѣчателенъ гигантскій дубъ съ окаменѣлой корой, которую татары скоблятъ топоромъ для „илача“, лекарства отъ всѣхъ недуговъ; дубъ существуетъ болѣе 700 лѣтъ.

Тодоръ, на Мангупъ-Кале и Сюирень. Около Сюи-

Такса для извозчиковъ. По городу—20 к.; за часъ въ городѣ и предмѣстьяхъ—50 к.; отъ вокзала въ городъ или обратно—40 (съ двухъ) и 50 к. (съ четырехъ); ночью—50 и 60 к.; съ вокзала въ городъ и обратно (простой полъ-часа) и съ города на вокзалъ и обратно съ 2 пассажировъ—60 к., съ четырехъ—70 к., ночью 70 и 80 к.; отъ города до Успенскаго скита—40 и 50, ночью 75 к. и 1 р.; туда же и обратно въ городъ (простой полъ-часа)—80 к. и 1 р.; конецъ изъ города въ Чуфутъ-Кале и обратно черезъ скитъ съ остановками въ каждомъ пунктѣ—3 и 4 р., отъ вокзала до Успенскаго скита—80 к. и 1 р.; туда и обратно съ простоемъ 1 часа—1 р. 50 к. и 1 р. 75 к. На *линейкѣ* днемъ и ночью отъ вокзала и на вокзалъ—10 к. Биржевой староста при приходѣ поѣздовъ всегда находится на вокзалѣ. У извозчиковъ имѣются печатныя книжки съ таксою, правилами и страницами для записи претензій и жалобъ. Надо замѣтить, что дальнія экскурсіи изъ Бахчисарая совершаютъ и верхомъ. За верховую лошадь платится въ день 2—3 р. Для осмотра Бахчисарая и его окрестностей (въ томъ числѣ одного или двухъ пе-

щерныхъ городовъ) достаточно двухъ дней и, въ крайнемъ случаѣ, даже одного дня. Вокзалъ находится приблизительно въ 2 вер. отъ города.

Гостиницы: *„Центральная“* *„Фонтанъ“* и *„Коммерческая“*. Номера отъ 75 к. до 2 р. въ сутки. Сносный обѣдъ только въ первыхъ двухъ. Зимой, однако, лучше останавливаться въ „Центральной“ гостиницѣ, которая отапливается.

Бахчисарай—по татарски „дворецъ садовъ“ — лежитъ въ глубокомъ ущельѣ, окруженъ по бокамъ голыми выступами скалъ и въ административномъ отношеніи составляетъ заштатный городъ Симферопольскаго уѣзда. Дома живописно лѣпятся частью по усѣяннымъ тополями берегамъ текущаго мимо ручья Чурукъ-Су („гнилая вода“), который тянется параллельно главной Базарной ул., прорѣзывающей во всю длину городъ, по бокамъ же къ ней примыкаютъ десятки узенькихъ улицъ. Таковъ характеръ этого оригинальнаго города. Въ главную улицу въѣзжаютъ съ вокзала *тріумфальной аркой* (въѣздъ Екатерины II).

Тутъ-же за аркой, находится восточной архитектуры *мраморный фонтанъ* въ память чудеснаго спасенія Императора Александра III и его Августѣйшей Семьи 17 октября 1888 г.

Въ Бахчисараѣ числится населенія свыше 12 тысячъ человѣкъ; изъ нихъ 10 тысячъ мусульманъ; остальные: греки, русскіе, армяне, караимы и евреи.

Къ числу чисто восточныхъ примѣчательностей города относятся здѣшнія бани и затѣмъ шашлыки и чебуреки, приготовляемые особеннымъ способомъ.

Изъ предметовъ производства заслуживаетъ вниманія женская татарская обувь, чадры и кувшинчики (куманы).

Проводниковъ въ городѣ—4; всѣ они снабжены бляхами съ номерами; плата за услугу—по соглашенію.

Бахчисарай—бывшая столица татарскаго царства—служитъ однимъ изъ памятниковъ сѣдой старины, разбросанныхъ по всему Крымскому полуострову и имѣющихъ близкое отношеніе къ Россійской Имперіи. И не удивительно, что рѣдко кто рѣшается миновать Бахчисарай (и его окрестности) и лишить себя возможности видѣть этотъ характерный уголокъ, въ которомъ среди Европейской Россіи пріютился и держится блѣднѣйшій обликъ Азіи, со всѣ-

ми картинами обыденной жизни мусульманскаго населенія.

———

Приступая къ описанію достопримѣчательностей Бахчисарая и его окрестностей, считаемъ умѣстнымъ сдѣлать слѣдующее указаніе. Въ цѣляхъ *сокращенія времени*, туристу удобнѣе *раньс* осмотра Бахчисарая совершить *круговую* поѣздку въ фаэтонѣ или верхомъ по слѣдующему маршруту: Пріѣхавъ въ Бахчисарай, съ вокзала отправиться на рѣку Качу и по Каченской долинѣ въ *киновію св. Анастасіи*, оттуда въ *пещерный городъ Тепе-Кермень*, далѣе въ *Чуфутъ-Кале*, оттуда по Іосафатовой долинѣ въ *Успенскій монастырь* и, наконецъ, въ Бахчисарай. Рекомендуемая круговая поѣздка по окрестностямъ, протяженіемъ около 19 вер., отнимаетъ максимумъ 7—8 час. времени и обходится въ фаэтонѣ въ 6—7 рублей.

„Гвоздемъ“ интереса, какой представляетъ для туриста Бахчисарай, является знаменитый *ханскій дворецъ*, прославленный отчасти какъ наслѣдіе хановъ, владѣвшихъ Крымомъ, и опоэтизированный Пушкинымъ и Мицкевичемъ. Осмотръ дворца, правда, настраиваетъ посѣтителя на извѣстный ладъ и даетъ смутное представленіе о восточномъ складѣ жизни, но все же слѣдуетъ помнить, что далеко не все изъ того, что видитъ обозрѣватель, осматривая дворецъ, согласно съ исторической правдой. Политическія катастрофы, часто разражавшіяся надъ царствомъ Гиреевъ, отзывались и на ханскомъ дворцѣ, и видъ его измѣнялся десятки разъ. Полное уничтоженіе дворца впервые произошло въ 1736 г., когда Миних превратилъ его въ груды пепла, вмѣстѣ съ самимъ Бахчисараемъ. Не успѣлъ Крымъ-Гирей возвести новое зданіе дворца, какъ русскій фельдмаршалъ Ласси снова почти на половину разрушилъ этотъ бахчисарайскій фениксъ. Послѣднимъ „пощипалъ“ дворецъ Суворовъ.

Злополучный ханъ Шагинъ-Гирей, покидая навсегда свою многострадальную страну, вывезъ изъ полуразрушеннаго дворца все, что было въ немъ лучшаго, такъ что къ пріѣзду въ Крымъ Екатерины II ханскій дворецъ долженъ былъ капитально обновиться. 3 года (съ 1785 по 1788 г.) продолжалось раставрированіе дворца, и хотя „великолѣпный князь Тавриды“ усердно хлопоталъ о возможно большемъ сохраненіи прежняго стиля славнаго памятника,—

въ итогѣ, однако, получилось полуевропейское зданіе съ „азіатскимъ“ убранствомъ московской фабрикаціи.

Во время капитальной реставраціи, произведенной въ послѣдніе годы царствованія Александра I (1818—1825 гг.), стариннѣйшія дворцовыя постройки были вовсе уничтожены, а насажденіе строителями „отсебятины“ вообще зашло такъ далеко, что вызвало даже гнѣвъ „Благословеннаго“. Если принять во вниманіе, что и каждый изъ слѣдующихъ ремонтовъ причинялъ дворцу жестокія пораженія, то станетъ очевиднымъ, что посѣщаемый въ наше время туристами „ханскій“ дворецъ имѣетъ мало общаго со своимъ первообразомъ.

Только въ самое послѣднее время (въ 1900 г.) учреждена комиссія, цѣли и задачи которой сводятся къ тому, чтобы возстановить дворецъ въ его первоначальномъ видѣ. Научныя работы ведутся подъ руководствомъ академика Н. П. Кондакова. Уже въ настоящее время сдѣланъ рядъ положительныхъ выводовъ, вполнѣ доказывающихъ всю ошибочность и несостоятельность большинства существующихъ ходячихъ „толкованій“, „мнѣній“ и еще болѣе того — „объясненій“, которыя приводятся проводниками, показывающими дворецъ.

Дворецъ окруженъ съ трехъ сторонъ довольно высокой стѣной. Входъ—черезъ ворота, которыя приводятъ въ обширный дворъ, или вѣрнѣе—садъ, служащій бульваромъ для мѣстной интеллигенціи. Среди сада—три каштановыхъ дерева, посаженныхъ въ 1886 г. Императоромъ Александромъ III, Государыней Маріей Феодоровной и нынѣ царствующимъ Государемъ Императоромъ. Главное дворцовое зданіе — направо.

Вамъ показываютъ царскія комнаты, убранныя въ восточномъ вкусѣ, кабинетъ хана Крымъ-Гирея, гаремъ, залъ ханскаго совѣта, мечеть, „*фонтанъ слезъ*“, воспѣтый Пушкинымъ. Вы видите также сады гарема, въ которыхъ много бесѣдокъ, цвѣтниковъ и фонтановъ: послѣднихъ насчитывается 13—14.

Въ противоположной сторонѣ ханскаго двора, рядомъ съ мечетью, находится ханское кладбище, гдѣ покоятся бывшіе властелины Крыма. Въ двухъ мавзолеяхъ-тюрбе, въ мавританскомъ стилѣ, погребены нѣкоторые крымскіе ханы, а внѣ ихъ находятся гробницы членовъ ханскаго семейства и другихъ почетныхъ лицъ. Всѣхъ надгробныхъ памятниковъ

114; старѣйшій изъ нихъ относится къ 1001г. (1502).

Въ глубинѣ ханскаго двора (сада), не доходя къ противоположнымъ воротамъ, красуется фонтанъ въ восточномъ стилѣ, сооруженный въ память посѣщенія дворца Александра I, а за воротами, внѣ ханскаго двора, находится тюрбе-мавзолей, построенный Крымъ-Гиреемъ ханомъ надъ его любимой женой Диларою-Бикечъ. Эту гробницу поэтъ Мицкевичъ, а за нимъ Пушкинъ и др. назвали гробницей легендарной Маріи Потоцкой.

Къ дворцу примыкаетъ ханская *мечеть* съ устроеннымъ при ней обширнымъ водоемомъ для омовенія. Мечеть отремонтирована въ 1894 г. Пріѣзжіе не упускаютъ обыкновенно случая посѣтить мечеть во время богослуженія. Чтобы видѣть Бахчисарай во всей его красѣ, надо взобраться на минаретъ, откуда видъ — грандіозенъ.

Изъ отдѣльныхъ строеній нужно отмѣтить еще *башню* и *кіоскъ* на мраморныхъ колоннахъ въ Персидскомъ саду. Вблизи находятся руины стараго дворца, остатки бань, бассейна съ фонтаномъ и террасъ—бывшихъ висячихъ террасъ дворца. Лѣстница, которая вела въ эти сады, отчасти сохранилась и понынѣ.

Отмѣтимъ еще каменный *бассейнъ*, въ который стекаетъ вода изъ большого мраморнаго фонтана. Въ „пучину водъ“ этого бассейна, по поэмѣ Пушкина, была спущена Зарема. Вблизи находится длинная деревянная галлерея, которую проводники называютъ „гаремомъ“. Врядъ ли, однако, это вѣрно, такъ какъ по имѣющимся даннымъ зданіе гарема было разобрано въ 1818 г. Гаремный садъ отдѣляется оградой, въ которой находятся собственно никуда не ведущія двери, обращающія на себя вниманіе художественностью работы.

Двери эти перенесены изъ стараго дворца, бывшаго въ Салачикѣ (предмѣстье Бахчисарая) и отъ котораго не осталось никакого другого слѣда, кромѣ красиваго тюрбе (гробница), которое можно осмотрѣть по дорогѣ въ Успенскій монастырь.

Осматривать дворецъ можно ежедневно съ утра до заката солнца. Ключникъ, проживающій тутъ же, у воротъ дворца, показываетъ всѣ достопримѣчательности и даетъ объясненія.

Во дворцѣ имѣется нѣсколько комнатъ для пріѣзжающихъ высокопоставленныхъ лицъ. Чтобы имѣть

право остановиться въ нихъ, необходимо имѣть разрѣшеніе таврическаго губернатора.

Другую достопримѣчательность Бахчисарая составляютъ *„вертящіеся дервиши“*. Подобнаго зрѣлища въ другомъ мѣстѣ въ Россіи нельзя увидѣть. Вертящихся дервишей можно видѣть (съ проводникомъ) въ мечети (текэ) на Азизѣ—по четвергамъ, вечеромъ. Церемонія длится около 3 ч. Доступъ въ текэ всегда всѣмъ свободенъ. Всѣхъ дервишей насчитываютъ до 200: дѣлятся они на 4 ордена; вертящихся всего человѣкъ 40.

Приведемъ описаніе самой церемоніи въ немного утрированномъ изложеніи г. Ф. Воронина, бывшаго однимъ изъ руководителей экскурсіи воспитанниковъ смоленской духовной семинаріи въ 1902 г. Г. Воронинъ, между прочимъ, пишетъ: „Моэдзину, наконецъ, было дано приказаніе пропѣть свой призывный мотивъ. Моэдзинъ, забравшійся на вышку мечети, началъ низкимъ, гнусавымъ голосомъ, но потомъ постепенно все болѣе и болѣе усиливалъ и повышалъ его — и въ ночной тишинѣ полилась сверху какая-то тоскливая, съ оригинальными восточными переливами мелодія, прерываемая небольшими паузами, во время которыхъ серьезная строгость перваго впечатлѣнія нарушалась среди окружающаго безмолвія комичнымъ откашливаніемъ пѣвца. Рѣзко протянувъ конецъ перваго призыва на моленіе, моэдзинъ умолкалъ, кашлялъ и вновь начиналъ свое тоскливое приглашеніе, обращенное къ единовѣрцамъ; оно говорило о единомъ Аллахѣ и Магометѣ и сулило счастіе тѣмъ, кто предпочтетъ молитву ночному сладкому отдыху.

Моэдзинъ кончилъ. Дервиши приступили къ своему молитвенному бдѣнію. Среди массы зрителей намъ съ большимъ трудомъ удалось протолкаться въ маленькую прихожую мечети, соотвѣтствующую нашей паперти. По бокамъ ея, сквозь открытыя двери, виднѣются двѣ небольшія комнатки, устланныя коврами, съ софами, на которыхъ располагаются отдыхающіе во время молитвы магометане. Прямо въ мечеть ведетъ низенькая дверь, надъ которой прибита надпись, приглашающая постороннихъ къ чинному поведенію. Черезъ головы зрителей изъ прихожей было видно, какъ дервиши, стоя группой, въ своихъ бѣлыхъ, а нѣкоторые, побывавшіе въ Меккѣ, зеленыхъ чалмахъ, спокойно и молча клали земные по-

клоны предъ своимъ святилищемъ, представляющимъ родъ ниши, завѣшанной тканями и установленной священными принадлежностями мечети. По временамъ молящіеся дѣлали такія тѣлодвиженія, какъ будто они умывали свое лицо или поправляли на головѣ чалму. Между ними главенствовалъ мулла, почтенный и благообразный старикъ, побывавшій на священной родинѣ Магомета.

Между тѣмъ и самая церемонія становилась болѣе интересной. Дервиши, босые, около 30 человѣкъ, расположились въ правильный кругъ, поджавъ подъ себя „по восточному“ ноги. Съ правой стороны, внѣ круга, изъ-подъ лѣстницы, ведущей на хоры, слышалось быстрое и монотонное, какъ журчанье ручейка, чтеніе корана. Остальные слушали и истово совершали поклоны. Но вотъ чтецъ умолкъ. Въ средину круга выступаетъ молодой высокій мулла, садится на коврѣ въ той-же позѣ, лицомъ къ выходу и начинаетъ читать свои молитвы. Дервиши хоромъ заключаютъ молитву муллы словомъ „аминь“. Кончилъ и мулла. Началось общее, унисонное пѣніе. Участники церемоніи выводили какую-то необыкновенно грустную, минорную мелодію, съ экспрессіей ударяя на высокихъ нотахъ. Это — не умиротворяющее душу изліяніе покаянныхъ чувствъ,—нѣтъ, это плачъ безнадежно кающагося сердца, отчаянный восточный вопль человѣка, раздѣленнаго съ небомъ... Но вдругъ всѣ присутствующіе посторонніе въ ужасѣ вздрогнули. Стройное пѣніе на минуту перешло въ страшный хаотическій вой. Адскія завыванія безумно молящейся толпы ураганомъ дикихъ звуковъ пронеслись подъ низкими сводами мечети... И вновь мѣрно полилась прежняя душу вытягивающая мелодія. Во время пѣнія дервиши дѣлали тѣлодвиженія, напоминающія омовенія лица и передней части туловища до колѣнъ; при чемъ, они держали руки на колѣняхъ, то ладонями внизъ, то поворачивая ихъ наоборотъ. У постороннихъ лица принимаютъ болѣе серьезное и, пожалуй, напуганное выраженіе, дикая торжественность обстановки сообщается даже и легкомысленнымъ смѣявшимся дамамъ.

Но картина смѣняется. Церемонія принимаетъ новый болѣе странный характеръ. Молящіеся быстро поднимаются на ноги и медленно, но мощно—изъ 30 грудей, начинаютъ повторять многократное воззваніе къ Аллаху, въ тактъ съ легкимъ покачиваніемъ головы и всего корпуса. „Ля-илляхъ, иль



Бахчисарай.

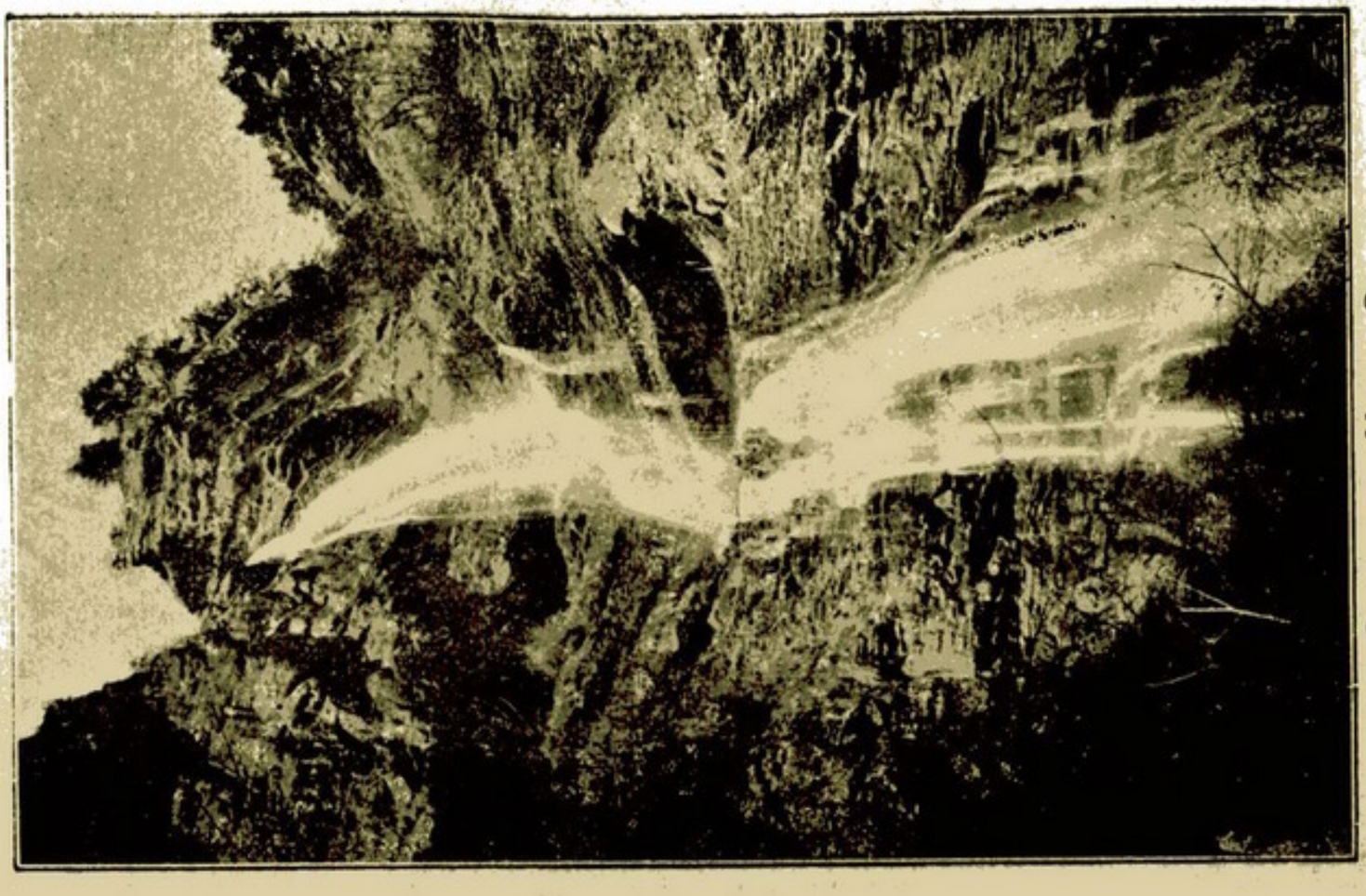

Водопадъ «Учанъ-Су».



Успенскій монастырь.



Алупка —Дворецъ и Ай-Петри.

Аллахъ",—съ молитвеннымъ фанатизмомъ твердили участники церемоніи, по командѣ того-же высокаго муллы, который, отвратительно гнуся своимъ теномъ какую-то монотонную мелодію, движеніемъ головы давалъ тактъ всему калеблющемуся хору. Небольшое помѣщеніе мечети наполняется, пока еще стройнымъ, движеніемъ и шумомъ. Восточная дикая обрядность въ началѣ еще не очень пугаетъ зрителя. Но постепенно движенія молящихся становятся чаще, выкрикиванія неистовѣе и громче. Монотонное бормотаніе муллы сопровождается уже быстрыми одновременными, какъ по командѣ, колебаніями 30 рослыхъ бѣлыхъ фигуръ, бросающихся во всѣ стороны и наклоняющихся всѣмъ корпусомъ впередъ, чуть не до самаго пола. Ихъ безумно мотающіяся головы какъ бы рвутся съ плечъ долой. Сердце христіанина, воспитанное на торжественно стройной обрядности, сжимается отъ ужаса и боли при этомъ зрѣлищѣ; непривычный глазъ не успѣваетъ сосредоточиться на одной опредѣленной точкѣ въ этомъ дикомъ калейдоскопѣ неимовѣрно быстрыхъ, но все еще мѣрныхъ тѣлодвиженій.

Наконецъ, молящіеся доходятъ до полнаго экстаза, вертясь и восклицая уже непроизвольно. Сознаніе безумцевъ помутилось; глаза всѣхъ горѣли безсмысленно — жадно; съ красныхъ лицъ градомъ катился потъ. Между тѣмъ они „безъ устали гозорной свой припѣвъ поютъ и воютъ отъ натуги", —какъ выражается Данте въ своемъ „Адѣ" (пѣснь VII, 31).

Но вотъ адское пѣніе и завыванія еще болѣе усилились, и послѣднимъ crescendo этой неистовой музыки было какое-то страстно безсмысленное, нечеловѣческое гавканье, похожее на собачій лай,— гигантскій гортанный звукъ, изъ общей массы котораго вырывались истомленные голоса нѣкоторыхъ фанатиковъ. Такой ужасающій вой, такіе дикіе вопли и ревъ людей могъ бы нарисовать только средневѣковой творецъ „Ада" — геніальный Данте. „И раздаются, будто псовый вой, страдальцевъ крики" (VI, 19),—говоритъ онъ о мучимыхъ грѣшникахъ. Эти слова вполнѣ приложимы къ разнузданной оргіи извращеннаго религіознаго чувства несчастныхъ поклонниковъ Аллаха. Какъ Ваалова жрецы, они стремились насильно низвести съ неба своего бога, своимъ воемъ будили, звали его спящаго, далекаго отъ земли. Что-то безнадежное, от-

чаянное чудилось въ этомъ дерзко-безсильномъ, почти звѣрскомъ призывѣ Аллаха, въ этой ужасной картинѣ дикаго самобичеванія.

Своимъ изступленіемъ особенно выдѣлялись изъ толпы три фанатика: старикъ—съ правой стороны круга, мужчина, среднихъ лѣтъ—съ лѣвой и еще молодой юноша—у дверей. Едва ли можно когда-нибудь забыть образъ дряхлаго страшнаго старика. Онъ уже не могъ вопить, потому что отъ воя совершенно потерялъ голосъ, и только хриплые звуки вылетали изъ его безсильной груди. Нужно дивиться тому напряженію силъ и быстротѣ, съ какими онъ сгибалъ корпусъ, поднимался, и вновь, какъ пластъ, съ хриплымъ воемъ припадалъ къ самому полу.

Съ чертами, искаженными отъ утомленія, дервиши на время прекратили свое „верченье". Но самые отчаянные фанатики еще не могли успокоиться послѣ кривлянья: нервно дрожали, плакали, визжали съ страдальческимъ видомъ, выкрикивая ужаснымъ голосомъ: „Аллахъ!"

Еще не успѣли молящіеся оправиться отъ перваго утомленія, какъ начали свое „верченіе" вновь. Но картина усложняется. Когда всѣ сѣли въ кругъ, внутрь его вошли 3 или 4 человѣка, сдѣлали земной поклонъ шейху и легли на полъ, всѣ въ одну кучу, прикрытые бѣлымъ халатомъ муллы; и лежали здѣсь до тѣхъ поръ, пока дервиши не прервали своего кривлянія по командѣ муллы. Это больные пришли за врачеваніемъ. Въ глазахъ татаръ дервиши считаются священными лицами, особенно угодными Аллаху, и ихъ священныя молитвы, по всеобщему вѣрованію, исцѣляютъ больныхъ отъ всякаго недуга.

Такъ дервиши продолжали свое „верченье" нѣсколько разъ, то стоя, то сидя. И удивительно, что вопреки апріорнымъ предположеніямъ мы видѣли передъ собой не худыя, изнеможенныя фигуры, а, наоборотъ, плотныя, упитанныя, съ сытыми румяными лицами. Впрочемъ, къ концу даже самые отъявленные фанатики начали чувствовать утомленіе; временами то одинъ, то другой почти внезапно оставлялъ кругъ и молитву и уходилъ въ сосѣднее помѣщеніе для кратковременнаго отдыха и утоленія жажды. Менѣе всѣхъ утомлялись муллы, которые не кривлялись съ такимъ азартомъ, какъ остальные. Слегка покачивая головой и полузакрывъ глаза, они только руководили и внимательно слѣдили за исправностью выполненія церемоніи. Здѣсь все дѣлалось по ихъ командѣ, которой должны были подчиняться всѣ. Плохо и небрежно исполнявшіе свои обязанности грубо выталкивались изъ круга муллой.

Жутко было намъ, холоднымъ сѣверянамъ, въ этой мрачной обстановкѣ восточной обрядности, дико, безъ удержу выражавшей врожденное человѣку стремленіе къ тѣсному общенію съ Богомъ. Цѣною нервовъ посторонній зритель расплачивается за свое любопытство. Но къ 12 часамъ ночи дервиши какъ бы рѣшили окончательно подавить насъ демоническимъ зрѣлищемъ.

— Ляилляхъ, иль Аллахъ,—по прежнему съ ревомъ отчеканивала обезумѣвшая отъ усталости и фанатизма толпа. Нѣкоторые уже понемногу теряютъ сознаніе... Какъ вдругъ въ одинъ моментъ всѣ, стоявшіе кругомъ, по командѣ разомъ сбиваются въ кучу, обхватываютъ другъ друга руками, слегка приплясываютъ,—и тогда начался здѣсь такой изступленный вой, поднялись такіе адскіе вопли, что, казалось, наступило свѣтопреставленіе. Всѣ — мечущіяся безъ памяти фигуры въ бѣлыхъ халатахъ, мотающіяся на плечахъ головы, искаженныя красныя лица, на которыхъ нечеловѣческое изступленіе сгладило черты образа Божія, опьяненные страстью голоса,—все дико закружилось въ невообразимомъ хаосѣ. Несчастные готовы были упасть на полъ безъ чувствъ и, кривляясь, постоянно выбивались изъ кучи; но ходившіе кругомъ распорядители втискивали ихъ обратно въ помутившуюся толпу. А въ наши уши, какъ молотомъ, била густая масса дикихъ, неистовыхъ завываній, на какія способенъ въ своемъ религіозномъ экстазѣ только Востокъ. Казалось, что на толпу напали дикіе звѣри или разбойники и терзали, и душили ее. Такъ бушуетъ и бурлитъ кавказская рѣка, раздутая водами горнаго, быстро пронесшагося весенняго ливня. При видѣ этой ужасной сцены мы были подавлены и жалостью къ этимъ заблудшимъ овцамъ, а еще болѣе боязнью за себя, такъ какъ нельзя было ручаться, что фанатики, разгоряченные моленьемъ, не набросятся на тебя въ азартѣ и не разорвутъ на части. Въ самый хаотическій моментъ мы одѣваемъ свои сапоги на ноги и инстинктивно подвигаемся къ выходу. Но это былъ послѣдній фанатическій взрывъ южнаго пламеннаго темперамента, ни въ чемъ не знающаго мѣры. За

нимъ послѣдовала картина не менѣе ужаснаго нервнаго ослабленія, упадка доведенныхъ до верха напряженія всѣхъ силъ молящихся. Церемонія прерывается, истощенные дервиши во время антракта будутъ пить кофе, а затѣмъ вновь безумствовать цѣлую ночь".

———

Слѣды исчезнувшаго ханства осматриваютъ также въ предмѣстьяхъ Бахчисарая, носящихъ названіе Салачикъ (гнѣздо крымскихъ цыганъ), Азизъ и Эски-Юртъ, гдѣ сохранились памятники, интересные по стилю и украшеніямъ.

На армянскомъ кладбищѣ, въ концѣ Армянской ул., сооружена часовня надъ прахомъ скончавшихся отъ ранъ въ Бахчисарайскомъ госпиталѣ.

Въ долинѣ Ханъ-дере, по дорогѣ въ Успенскій монастырь, близъ Салачика, открыты въ 1899 г. 3 подземныхъ мавзолея, относящихся къ концу XIV вѣка и представляющихъ большой интересъ для археологовъ. Въ одномъ изъ нихъ найдено 13 скелетовъ. Желающіе осмотрѣть ихъ должны обратиться къ смотрителю ближайшей мечети.

———

Окрестности Бахчисарая представляютъ огромный интересъ съ точки зрѣнія исторіи и археологіи и въ особенности въ смыслѣ красотъ природы, столь оригинальной и въ тоже время прекрасной, что осмотру ихъ слѣдуетъ не только удѣлить достаточно вниманія, но урвать возможно больше времени, хотя бы въ ущербъ собственному отдыху или заранѣе намѣченному маршруту.

Ближе всего къ Бахчисараю находится *Успенскій монастырь*, но, какъ мы уже выше указали, для выигрыша времени, удобнѣе его осмотрѣть на обратномъ пути изъ *круговой поѣздки*.

Описаніе окрестностей Бахчисарая мы приведемъ въ порядкѣ ихъ расположенія при круговой поѣздкѣ.

Предлагаемый нами маршрутъ съ непродолжительными остановками для отдыха занимаетъ приблизительно день. Экипажъ (фаэтонъ) въ зависимости отъ числа пассажировъ обходится въ 6—8 р. Слѣдуетъ запастись провизіей, такъ какъ кой-какую провизію—чай, хлѣбъ, молоко, яйца въ пути можно достать только въ киновіи св. Анастасіи и въ Чуфутъ-Кале, въ другихъ мѣстахъ нельзя достать и этого.

Пещерный городъ **Качи-Каленъ и киновія** (скитъ) **св. Анастасіи Узорѣшительницы** находятся въ 8—9 вер. отъ Бахчисарая. Скитъ расположенъ у рѣчки Качи, у обрывистой скалы, въ которой высѣченъ пещерный городъ.

Вначалѣ дорога отъ Бахчисарая до Качинской долины не представляетъ интереса, но по самой долинѣ (4 вер.) она пролегаетъ мимо роскошныхъ фруктовыхъ садовъ, виноградниковъ и табачныхъ плантацій. При въѣздѣ въ долину, справа—имѣніе съ мельницей А. П. Волковскаго *„Кошъ Дерменъ"* и тутъ же, у самой дороги, съ правой стороны, стѣны древняго *монетнаго двора* временъ хановъ. Далѣе, съ лѣвой стороны дороги, стоитъ отдѣльно столбообразный утесъ, саж. 5 вышиною, повидимому, угрожающій паденіемъ—это *„Вай-вай-анамъ-кая"*, (по татарски —„ай, мама"). Нѣсколько дальше и выше дороги—другой утесъ, въ видѣ сидящей женщины—*„Хорхма-баламъ-кая"*, („не бойся, дитя"). Татары называютъ вторую скалу матерью первой и разсказываютъ по поводу ихъ разныя легенды.

Проѣхавъ немного второй утесъ, обернитесь назадъ, и оттуда этотъ утесъ похожъ на опрокинутаго навзничь медвѣдя, котораго грызетъ собака, ухватившая его за грудь. Отсюда до киновіи—1½ вер. Подъѣзжая къ киновіи, вы видите слѣва на склонахъ Качи-Каленъ во множествѣ разбросанными въ громадныхъ глыбахъ древнія крипты.

Киновія св. Анастасіи принадлежитъ къ Успенскому скиту. Здѣсь, какъ и въ Успенскомъ скитѣ, развито гостепріимство.

Церковь въ киновіи стара и сыра; главная ея драгоцѣнность—это чудотворный образъ св. Анастасіи, къ престольному празднику которой (22 дек.) сюда стекаются сотни богомольцевъ, даяніями которыхъ киновія и существуетъ.

Изъ киновіи отправляются осматривать пещерный городъ Качи-Каленъ, куда проводитъ кто нибудь изъ обывателей киновіи.

По пути не забудьте осмотрѣть *„Софіевскій соборъ"*, какъ его называетъ братія киновіи. Церковка эта не такъ давно возобновлена въ оторвавшейся отъ общей скалы глыбѣ и посвящена св. Софіи, Вѣрѣ, Надеждѣ и Любви; церковь едва вмѣщаетъ 10—12 человѣкъ.

Отсюда—уже недалеко до цѣлебнаго *источника*

св. Анастасіи, который находится подъ отвѣсной скалой, въ нишѣ.

Отъ источника—всего два шага до *пещеръ города Качи-Каленъ*, гдѣ вы увидите пещеры, мостики, лѣстницы, галлереи и цѣлыя улицы. Пещеры расположены въ нѣсколько этажей и имѣютъ внутреннее сообщеніе. Снаружи скалы прорублены окна и двери. Весь пещерный городъ вырубленъ въ цѣльной скалѣ, несомнѣнно, человѣческими руками. Видъ отсюда на Качу и всю долину превосходитъ всякія описанія.

Изъ Качи-Калена направимся къ другому *пещерному городу—Тепе-Керменъ*. Дорога идетъ вверхъ по теченію рѣки Качи. Справа глазъ туриста все время ласкаетъ зелень почти безпрерывно тянущихся садовъ. Недалеко отъ деревни *Шуры*, дорога сворачиваетъ на сѣверъ и тянется по мѣловому грунту къ горѣ Тепе-Керменъ (что означаетъ *холмъ, крѣпость*). Это довольно высокая гора, достигающая 1778 фут. надъ уровнемъ моря и имѣющая конусообразную форму. Въ верхней части горы пріютился оригинальный пещерный городокъ, въ которомъ считываютъ до 600 пещеръ, высѣченныхъ въ скалѣ и расположенныхъ ярусами. Всѣхъ ярусовъ—18.

Экипажъ останавливается приблизительно за версту до подножья горы. Отсюда на вершину приходится подыматься пѣшкомъ (часть дороги можно проѣхать верхомъ). Самыя пещеры довольно велики, причемъ въ нихъ продѣланы окна и двери, лѣстницы и галлереи. Во второмъ ярусѣ пещеры обширнѣе и почти во всѣхъ нихъ высѣчены скамьи. Не такъ давно бахчисарайское общество очистило одну изъ древнихъ пещерныхъ церквей отъ разнаго мусора и костей и превратило ее въ часовню.

Необходимо имѣть въ виду, что вблизи Тепе-Кермена нѣтъ никакого жилья, поэтому помимо провизіи слѣдуетъ запастись бутылкой воды изъ источника, находящагося по пути въ Тепе-Керменъ. Еще слѣдуетъ обратить вниманіе на то, что отверстія въ пещерѣ мѣстами довольно густо заросли травой и кустарникомъ, и потому слѣдуетъ остерегаться, чтобы не провалиться.

Отъ Тепе-Кермена—4 версты до пещернаго города **Чуфутъ-Кале**. Дорога здѣсь проходитъ надъ

Іосафатовой долиной, въ концѣ которой, среди зелени вѣковыхъ деревьевъ, пріютилось древнее *караимское кладбище*. Совѣтуемъ осмотрѣть его. На кладбищѣ много гробницъ, состоящихъ изъ мраморныхъ и каменныхъ плитъ съ древнееврейскими надписями X, IX и даже VIII вѣка.

Выдающійся памятникъ на этомъ кладбищѣ принадлежитъ извѣстному караимскому гебраисту А. Фирковичу.

Чуфутъ-Кале (по татарски „Іудейская крѣпость") —нынѣ *„городъ мертвыхъ"*, такъ какъ живые всѣ почти отсюда выселились. И врядъ ли еще гдѣ найдется городъ, который производилъ бы столь сильное, подавляющее впечатлѣніе полнымъ отсутствіемъ жизни, а жизни здѣсь совсѣмъ нѣтъ — вымершія улицы, полуразрушенные дома безъ крышъ, оконъ и дверей и полное отсутствіе людей; только огромныя плиты, по которымъ передвигается случайный посѣтитель этого покинутаго города, говорятъ о томъ, что здѣсь когда то жили, передвигались, страдали и наслаждались поколѣнія людей.

Достопримѣчательности Чуфутъ-Кале показываетъ смотритель караимской кенасы — единственный проживающій здѣсь живой человѣкъ, къ которому и слѣдуетъ обращаться за этимъ. И теперь еще показываютъ тюрьму, гдѣ, какъ говорятъ, томились долгіе годы бояринъ В. Б. Шереметьевъ, князь Андрей Ромодановскій, польскій гетманъ Потоцкій и др.

Въ темницу ведетъ лѣстница, высѣченная въ скалѣ; окно нижняго яруса, прорубленное также въ скалѣ насквозь ея, оказывается въ отвѣсномъ наружномъ обрывѣ ея на очень большой высотѣ. Въ самой темницѣ, въ каменныхъ столбахъ сохранились выдолбленныя мѣста, гдѣ были укрѣплены столбы и кольца, къ которымъ приковывались узники. Въ другомъ углу темницы видна каменная скамейка, на которой совершалась казнь; въ скамейкѣ имѣется полукруглая выемка, предназначенная для шеи осужденнаго на смерть.

Съ двумя памятниками старины Чуфутъ-Кале связаны преданія, именно съ *Судилищемъ* и *Ненкеджанъ*. Надъ очень интереснымъ „тюрбе" (часовней) Ненкеджанъ-ханумъ (царевны) написано, что она похоронена отцомъ своимъ Тохтамышъ-ханомъ. Легенда прибавляетъ, что это было 500 лѣтъ тому назадъ. Прекрасная дочь могущественнаго хана полюбила, про-

тивъ воли отца, одного бахчисарайскаго юношу и разъ отправилась къ нему на свиданіе. Въ это время ей сказали, что отецъ вернулся въ Бахчисарай; боясь его гнѣва, она рѣшилась на самоубійство и бросилась со скалы въ пропасть.

Въ этомъ „мертвомъ городѣ“ осматриваютъ два караимскихъ храма, изъ которыхъ одинъ построенъ за 600 л. до нашихъ дней; въ преддверіи его (*азара*) такъ-же, какъ и внутри, на мраморныхъ плитахъ высѣчены имена Коронованныхъ Особъ, удостоившихъ своимъ посѣщеніемъ „орлиное гнѣздо“ караимовъ: Екатерины II и Александра III. Эту мѣстность посѣтилъ также Феликсъ Форъ. Внутри — оба храма представляютъ собою пространный залъ въ два свѣта, устланный коврами. Съ потолка спускаются нѣсколько люстръ старинной работы, а алтарь украшенъ шелкомъ и парчею.

Осматриваютъ еще домъ покойнаго караимскаго ученаго А. Фирковича, который служитъ мѣстомъ отдохновенія для туристовъ.

Достойны также вниманія два колодца, высверленные на огромной высотѣ. Внутри города находится множество пещеръ. Изъ нихъ наиболѣе замѣчательна „*Чаушинъ кобасы*“; она представляетъ собою высѣченное въ скалѣ жилище въ два яруса.

Въ 1896 г. караимами сооружено въ Чуфутъ-Кале спеціальное зданіе для почетныхъ гостей. Домъ этотъ выдержанъ въ восточномъ стилѣ и поставленъ на самомъ краю обрыва надъ Іосафатовой долиной. Съ обширной террасы его открывается чудный видъ.

Изъ Чуфутъ-Кале каменная тропа, по которой спускаются пѣшкомъ, приводитъ въ садъ **Успенскаго монастыря**. Монастырь находится въ ½ верстѣ отъ Бахчисарая и составляетъ ближайшую его окрестность. Для лицъ, не совершающихъ вышеописанной круговой поѣздки, осмотръ монастыря не представляетъ затрудненій, такъ какъ извозчикъ по тарифу беретъ туда и обратно съ двухъ особъ 80 коп., съ 3 и 4—1 руб.

Монастырь пользуется большою популярностью; сюда ко дню храмового праздника, 15 августа, стекается со всего Крыма много богомольцевъ. Въ 1850 г. стараніями архіепископа Иннокентія, на мѣстѣ древняго греческаго монастыря былъ основанъ русскій православный Успенскій скитъ. Главный храмъ сохранился отъ древнихъ временъ въ первобытномъ

видѣ. Пещерная церковь монастыря, съ балкончиками, вырублена на полугорѣ въ отвѣсной скалѣ, и туда ведетъ широкая лѣстница.

Святыней пещерной церкви, какъ и монастыря, служитъ—копія чудотворнаго образа Маріупольской Царицы Небесной.

На томъ же второмъ уступѣ Успенской скалы находится красивый домъ игумена, а передъ нимъ — фонтанъ вѣчно холодной и чистой, какъ хрусталь, воды, бьющей изъ креста; по бокамъ двѣ большія амфоры—громадные кувшины, найденные въ землѣ.

Немного выше новой церкви, мимо небольшой, очень оригинальной и эффектно построенной часовни, не трудно добраться до скрытой отъ глазъ, но очень красивой лѣстницы, вырубленной довольно искусно въ скалѣ. По этой лѣстницѣ можно взобраться на верхушку Успенской скалы, откуда открывается красивая панорама на Чуфутъ-Кале, Іосафатову долину и Бахчисарай.

Въ Успенскомъ скитѣ къ услугамъ богомольцевъ и туристовъ имѣется *гостиница* съ нѣсколькими номерами, за которые взимается крайне скромная плата. Многіе пріѣзжаютъ сюда прямо съ вокзала съ багажемъ (даже ночью). При гостиницѣ состоитъ монахъ-гостиникъ, у котораго можно достать самоваръ, молоко, яйца и проч. за небольшую плату.

Южный берегъ.

Южнымъ берегомъ Крыма считается узкая береговая полоса, идущая параллельно морю, приблизительно отъ Байдаръ (собственно отъ мыса Форосъ, или мыса Сарычъ) до Кучукъ-Узеня (за Алуштой), защищенная съ сѣвера хребтомъ яйлы и недоступная холоднымъ вѣтрамъ. Съ западной стороны горный хребетъ спускается близъ Балаклавы и обрывается сразу къ морю, а съ восточной—прерывается, образуя промежутки между возвышенностями и понижаясь по направленію къ Феодосіи. Южный берегъ открытъ только дѣйствію вѣтровъ южныхъ и сѣверо-восточныхъ, изъ которыхъ первые приносятъ сушь, а вторые—холодъ. При этомъ нужно замѣтить, что сѣверо-восточные вѣтры не имѣютъ преобладающаго вліянія.

Прославленный климатъ Южнаго берега обладаетъ однимъ недостаткомъ—рѣзкими переходами. Въ зимніе мѣсяцы снѣгъ часто слѣдуетъ за прекрасной, чисто весенней погодой. Иногда погода мѣняется нѣсколько разъ въ день. Въ общемъ, климатъ Южнаго берега сревнивается съ климатомъ сѣверной Франціи: лѣто знойное, весна часто раннія, зима болѣе дождливая, чѣмъ холодная; самыя лучшія времена года—*весна и осень*. Осень на Южномъ берегу Крыма изъ 91 дня обыкновенно имѣетъ 50 солнечныхъ, 21 пасмурныхъ, но хорошихъ, и 20 дурныхъ, по тѣмъ или другимъ причинамъ. Это—лучшее здѣсь время умѣренно теплое (среднее 12⁰ Реомюра).

Знаменитый профессоръ Лейденъ говоритъ о Южномъ берегѣ слѣдующее: „Южный берегъ Крыма вообще знаменитъ живописными мѣстностями. Прибрежная растительность роскошна, вполнѣ напоминаетъ верхнюю Италію и значительно превосходитъ послѣднюю въ отношеніи свѣжести лѣсной зелени. Будучи защищено отъ сѣверныхъ вѣтровъ, побережье Крыма отличается необыкновенно здоровымъ климатомъ. Климатическою станціею является морской берегъ на всемъ его протяженіи, и лучшимъ временемъ пользованія больныхъ должно признать августъ—октябрь. Зима сравнительно довольно сурова, а весна слишкомъ влажна. Въ Крыму нѣтъ того зноя и сухости атмосферы, какъ на Ривьерѣ.

Климатъ Южнаго берега, благодаря сочетанію морского и горнаго воздуха, напитаннаго запахомъ озона и роскошной крымской сосны, причисляется къ наиболѣе укрѣпляющимъ. Виноградъ, произрастающій на Южномъ берегу, славится своимъ питательнымъ содержаніемъ. Эти счастливыя обстоятельства, сочетавшись съ красотою природы и необычайнымъ богатствомъ флоры, сдѣлали Южный берегъ мѣстомъ, посѣщаемымъ больными и туристами. Въ послѣдніе годы въ наиболѣе здоровыхъ мѣстахъ Южнаго берега устраиваются обширныя помѣщенія для больныхъ, приспособленныя не только для лѣтняго, но и зимняго пребыванія. Не говоря уже о Ялтѣ, гдѣ дома растутъ не по днямъ, а по часамъ, обширныя гостиницы выстроены въ Гурзуфѣ, Алупкѣ, Суукъ-Су, Алуштѣ и др. Въ Симеизѣ, Алупкѣ, Гастріи, Кастрополѣ, Исарѣ, Алуштѣ, Балаклавѣ и Судакѣ существуютъ пансіоны. Домики, приспособленные къ зимѣ, отдаются и въ другихъ мѣстахъ на Южномъ берегу.

Дороги на Южный берегъ.

Симферополь—Алушта—Ялта.

Отъ Симферополя до Ялты 90 вер., до Алушты—49 вер. Прекрасная шоссированная дорога проходитъ черезъ ст. *Мамутъ-Султанъ* (отъ Симферополя 14 вер.), *Таушанъ-Базаръ* (16 вер.) и *Алушту* (19 вер.). Отъ Алушты начинается *южно бережское шоссе*, по которому расположены станціи: *Біюкъ Ламбатъ* (отъ Алушты 13½ вер.), *Ай-Даніль* (17 вер.) и, наконецъ, *Ялта* (11 вер.).

На станціяхъ Таушанъ-Базаръ, Алушта и Біюкъ-Ламбатъ имѣются скромные *буфеты*.

Изъ Симферополя въ Ялту отправляются въ *срочныхъ мальпостахъ*, въ *почтовыхъ экипажахъ*, на *перекладныхъ* или въ *извозчичьихъ экипажахъ*. Цѣны за проѣздъ взимаются по утвержденной *таксѣ*: въ мальпостѣ — I классъ (лицомъ впередъ) 6 руб., II классъ (спиной къ лошадямъ)—5руб.; отъ Симферополя до Алушты, отъ Алушты до Ялты или обратно—3 руб. и 2 руб. 50 коп. Мальпосты отходятъ ежедневно изъ Симферополя послѣ прихода курьерскаго поѣзда утромъ и находятся въ пути 12—14 часовъ. Почтовый фаэтонъ (пара лошадей) до Ялты —16 р. до Алушты—8 р.; тройкой—22 и 11 р. Ландо (4 лошади) до Ялты—30 р., до Алушты—15 руб. Почтовая [illegible] (пара лошадей) до Ялты 7 р. 88 к., до Алушты — 4 р. 20 к.

На симферопольскомъ вокзалѣ къ приходу поѣздовъ съ сѣвера всегда находится комиссіонеръ почтово-мальпостнаго сообщенія, которому можно вручить багажную квитанцію и пользоваться его услугами. По требованію пассажировъ, почтовые экипажи подаются на квартиру. Кромѣ почтово-мальпостнаго сообщенія, нѣкоторые пользуются услугами частныхъ извозчиковъ, предлагающихъ свезти на Южный берегъ. Частный извозчикъ ѣдетъ на од-

нѣхъ лошадяхъ и обыкновенно употребляетъ на проѣздъ, съ отдыхомъ и ночевкой въ Алуштѣ, сутки. Плата за проѣздъ (тройкой) зависитъ отъ требованій на нихъ и колеблется отъ 15 р. (иногда и отъ 12) до 25 р. Въ смыслѣ скорости передвиженія всего удобнѣе экипажи съ почтовыми лошадьми, такъ какъ ихъ мѣняютъ: до Алушты 3 раза, а до Ялты 6 разъ, и, такимъ образомъ, весь путь отъ Симферополя до Ялты можно проѣхать въ 8—9 час. Лишній двугривенный ямщику ускоряетъ движеніе.

Почтово-мальпостная станція находится въ Симферополѣ на *Вокзальной ул.* (близъ вокзала); см. планъ Симферополя.

При выѣздѣ изъ Симферополя, съ правой стороны находятся остатки крѣпости и фонтановъ, а съ лѣвой — рѣка Салгиръ и ея долина. Туристъ ѣдетъ подгородной слободой—*Петровское*, гдѣ съ лѣвой стороны находятся фабрики Эйнема и Абрикосова. За Петровскимъ виднѣется, слѣва же, въ сторонѣ отъ дороги, дача *„Салгирка"*. Садъ при этой дачѣ основанъ еще Палласомъ. Далѣе, дорога идетъ мимо большихъ фруктовыхъ садовъ и благоустроенныхъ имѣній съ хорошими усадьбами. На 7-й верстѣ дорога проходитъ мимо дачи *де-Роберти* и обширнаго кладбища старой татарской деревни Эски-Орда. Далѣе—дер. Эски-Орда; за деревней, по ту сторону Салгира, виденъ большой двухъ-этажный домъ Кеслера, имѣніе котораго славится раціональнымъ хозяйствомъ и приготовленіемъ сыра, не уступающаго швейцарскому.

На 10 вер., слѣва шоссе, видны постройки и развалины дачи *„Кильбуруна"*. Вправо отъ шоссе, противъ „Кильбуруна", расположенъ поселокъ *„Тохта-Джами"*. За долиною Салгира, ближе къ Мамутъ-Султану, идетъ небольшая степь, напоминающая Новороссійскую. Далѣе, дорога проходитъ мимо имѣнія графини Монженэ. Противъ этого имѣнія, лѣвѣе шоссе, находится школа-церковь, выстроенная въ 1891 году на средства крестьянина Петрова. На 12 верстѣ видны, слѣва посреди деревни, развалины стараго зданія *Эски-Сарая*, въ которомъ, какъ предполагаютъ, былъ татарскій монетный дворъ. Приблизительно противъ Эски-Сарая, отъ шоссе идетъ поворотъ на *„Тавель"*—имѣніе Попова; отсюда 2—3 вер. до первой ст. „Мамутъ-Султанъ".

Станція *„Мамутъ—Султанъ"* расположена вблизи деревни того-же имени, гдѣ когда то былъ конскій заводъ Крымтаевыхъ, родовыхъ татарскихъ дворянъ. Теперь имѣніе принадлежитъ кн. Н. С. Долгорукову. Развалины Эски-Сарая находятся также на землѣ этого имѣнія. За Долгоруковскимъ имѣніемъ слѣдуютъ имѣнія — „Ангаръ" Гротена, Барановой и „Ени-Сала" Л. А. Меркушевой. За этой станціей рѣка Салгиръ снова появляется и затѣмъ скрывается съ глазъ до горъ. Въ 3 вер. отъ станціи у дер. Шумухай шоссе переходитъ на правый берегъ Салгира.

Отсюда начинается самая интересная часть дороги, которая идетъ Ай-янской лѣсной дачей, имѣя по правую и по лѣвую стороны гигантскія деревья. Крутые обрывы, поросшіе лѣсомъ, спускаются отъ шоссе, а въ вышинѣ—Чатыръ-дагъ. Въ 6 вер. отъ „Мамутъ-Султана" находится дер. *Чавке*, откуда ѣдутъ въ пещеры *Кизиль-хаба* (см. экскурсіи изъ Алушты) и на дер. *Аянъ* къ истокамъ рѣки Салгира. Аянъ находится въ 4 вер. отъ шоссе, и еще на ¼ вер. —истокъ Салгира. Отъ дер. Аянъ можно пѣшкомъ или верхомъ проѣхать черезъ возвышенность Джилау къ Чатырдагскимъ пещерамъ. Кромѣ того, изъ дер. Біюкъ-Янкоя проложена хорошая колесная дорога до Джилау. По пути, идущему по вѣковому лѣсу (15—18 вер.), встрѣчается нѣсколько горныхъ ключей. Отъ Джилау до пещеръ остается 1½—3 в., но колесной дороги уже нѣтъ.

Черезъ 2 версты—деревня *Ангаръ*, въ которой есть приличный трактиръ, гдѣ можно достать самоваръ и закуски. Отъ Ангара дорога очень живописна и, проходя лѣсомъ, замѣтно подымается вверхъ все время до станціи *„Таушанъ-Базаръ"* (Заячій базаръ). На станціи есть *буфетъ*. Отъ станціи „Таушанъ-Базара", построенной въ самомъ лѣсу, начинается подъемъ на яйлу (около 3 вер.), ведущій на высоту въ 2492 ф. надъ уровнемъ моря. На перевалѣ, въ ½ вер. отъ шоссе къ востоку, воздвигнутъ на полянѣ *обелискъ* въ память путешествія по Крыму Императора Александра I въ 1824 г.

Отъ перевала начинается очень живописный спускъ въ 13 слишкомъ вер. Дорога ежеминутно поворачиваетъ въ разныя стороны, извиваясь самымъ причудливымъ образомъ. Вы ѣдете этими зигзагами и кажется вамъ, что проѣхали очень много, но вдругъ вы очутитесь противъ того мѣста дороги,

гдѣ вы были ¼ часа назадъ. Въ долинахъ видны деревеньки, ютящіяся по скаламъ и окруженныя зеленью. Съ лѣвой стороны возвышается гора *Демерджи* (св. Георгія), или *Екатерина-гора*, съ выступомъ, напоминающимъ профиль Императрицы; сзади остался Чатыръ-дагъ, а впереди раскинулось море, широкое и далекое, на берегу котораго живописно разбросаны дома, дачи, сады и виноградники Алушты. Благодаря спуску, эту станцію (отъ Таушанъ-Базара до Алушты 18½ вер.) всегда проѣзжаютъ незамѣтно, но за то дорога эта кажется очень длинной и утомительной, когда вы ѣдете изъ Алушты. На 8 вер. находится „*Кутузовскій фонтанъ*", по-татарски *Сууk-Су* (что означаетъ холодная вода), сооруженный при кн. Воронцовѣ, служившемъ въ молодости подъ начальствомъ знаменитаго полководца.

На 9 вер.—другой небольшой *фонтанъ*, а на 12 вер.—типичная татарская дер. *Шума*; на 15 вер. имѣніе В. П. Соболева „Майданъ", откуда начинаются виноградные сады. Далѣе, у дачи Колодина, дорога переходитъ рѣчку Демерджи и вскорѣ вступаетъ въ знаменитую тѣнистую *тополевую аллею*. За аллеей—мостъ черезъ рѣку Демерджи; затѣмъ дорога идетъ мимо усадьбы Гокмакова и Молоткова и, наконецъ, вступаетъ въ Алушту.

Отъ Алушты собственно начинается Южный берегъ. Такъ какъ большая часть ѣдущихъ слѣдуетъ отсюда въ Ялту, то спеціальное описаніе какъ Алушты, такъ и другихъ пунктовъ, по пути до Ялты, помѣщено при описаніи окрестностей Ялты, вплоть до Алушты.

Здѣсь же считаемъ достаточнымъ указать названія мѣстностей, встрѣчающихся по пути. Мѣстности эти отъ Алушты идутъ въ слѣдующемъ порядкѣ: гора *Кастель*, у подошвы которой съ противоположной стороны, обращенной къ морю, расположенъ такъ называемый „*Профессорскій уголокъ*"; „*Біюкъ Ламбатъ*" (почт. ст.); урочище „*Партенитъ*", а немного ближе „*Карасанъ*"—крупныя имѣнія Н. М. Раевскаго, спрятавшіяся подъ защиту *Медвѣдь-горы* (Аю-дагъ), дер. Гурзуфъ и имѣніе „*Гурзуфъ*"; „*Ай-Даниль*" (почтовая ст.); дер. „*Никита*", а внизу, у моря, *Императорскій Никитскій садъ*; Верхняя и Нижняя *Массандры* и, наконецъ,—ближайшія къ Ялтѣ дачи.

Бахчисарай—Ялта.

Шоссейная дорога тянется на разстояніи 79 вер. Тѣмъ, которые знакомы съ дорогами Симферополь—Ялта и Севастополь—Ялта, совѣтуемъ проѣхать по прекрасному шоссе отъ Бахчисарая до Ялты. Эта дорога живописнѣе всѣхъ перевальныхъ шоссейныхъ дорогъ въ Крыму.

Лошадей можно достать на бахчисарайскомъ вокзалѣ, или же у ханскаго дворца, въ городѣ. За экипажъ берутъ 15—25 р., въ зависимости отъ рода экипажа.

Отъ Бахчисарая до Албата—19 вер., отъ Албата до Фотсала—6 вер., отъ Фотсала до Кокозъ—около 6 вер. Отъ Кокозъ начинается подъемъ на яйлу, протяженіемъ болѣе 20 вер., и спускъ съ яйлы до Ливадіи—около 25 вер. Сначала дорога идетъ черезъ предмѣстье—Азизъ, по Севастопольскому шоссе, пересѣкаетъ на 5 вер. рѣку Качу и проходитъ мимо имѣнія „Аранкой" насл. Мордвиновыхъ. Недалеко отъ рѣки Бельбека, дорога сворачиваетъ влѣво, въ Бельбекскую долину. Передъ въѣздомъ въ ущелье долины, находится дер. *Біюкъ Сюренъ*—имѣніе Говорова, гдѣ растетъ извѣстный въ Крыму огромный *дубъ*, около 7 саж. въ обхватѣ; нижнія вѣтви, арш. 1½ въ діаметрѣ, подперты каменными стѣнами для предохраненія отъ разрыва ствола. Далѣе, дорога пролегаетъ по населенной Бельбекской долинѣ, представляющей сплошной фруктовый садъ.

Въ Албатѣ, у дороги, находится церковь во имя Покрова Пресвятой Богородицы. Церковь сооружена въ 1879 году бывшимъ владѣльцемъ имѣнія Албатъ—И. Г. Рогулей, скончавшимся въ 1885 г. Въ церкви достойны вниманія: иконостасъ, весь изъ кипариса, два большихъ красивой живописи образа: Божіей Матери—Достойно Есть Милующая и св. Цѣлителя Пантелеймона, написанные на кипарисныхъ доскахъ. Какъ иконостасъ, такъ и эти два образа привезены съ Аѳонской горы. Образа эти пожертвованы были Г. И. Энгельманомъ. Въ церкви находится также высокохудожественной работы перламу-

тровый напрестольный крестъ, съ частицей древа Животворящаго Креста Господня, вывезенный изъ Іерусалима Г. Г. Москвичемъ. Пріѣзжіе, осматривая Албатскую церковь, часто служатъ здѣсь напутственные молебны.

Отъ Албата—недалеко до Каралезской долины, въ которой находятся 3 деревни: *Ашага-Каралезъ*, *Орта-Каралезъ* и *Юхары-Каралезъ*, т. е. нижній, средній и верхній. Окруженная причудливыми утесами, *Каралезская* долина принадлежитъ къ красивѣйшимъ и плодороднѣйшимъ мѣстностямъ сѣвернаго склона Таврическихъ горъ.

Въ этой прекрасной мѣстности проходитъ *новая* шоссейная *дорога* изъ *Бахчисарая* въ *Балаклаву*. Она начинается въ нѣсколькихъ верстахъ отъ Бахчисарая по дорогѣ на Севастополь и идетъ правѣе дер. *Ташбасты*, черезъ Юхары-Каралезъ, и далѣе—черезъ дер. *Шулю*, *Чоргунь* (Карловка) и, вблизи Итальянскаго кладбища, до Балаклавы.

На 4 вер. къ юго-западу отъ дер. Орта-Каралезъ находится узкое и короткое ущелье, со входомъ только съ одной стороны, замкнутое утесами съ другихъ сторонъ. Въ этомъ ущельѣ находится небольшая деревня *Черкесъ-Керменъ*. Въ возвышающемся надъ деревней утесѣ находится одинъ изъ самыхъ замѣчательныхъ *пещерныхъ* городовъ Крыма—Черкесъ-Керменъ; у татаръ онъ называется Эски-Керменъ (старая крѣпость).

Черкесъ-Керменъ названъ по имени строителя крѣпости, возведенной здѣсь турками.

О существованіи здѣсь укрѣпленнаго города свидѣтельствуютъ теперь только остатки башни съ двойными воротами, построенной на неприступной скалѣ, надъ глубокой разсѣлиной. Татары называютъ эту башню Кызъ-Кулесы, т. е. *„дѣвичья башня“*, есть преданіе, что здѣсь жили молодыя дѣвушки, которыя впослѣдствіи низверглись со скалы.

Криптъ (пещеръ) въ Черкесъ-Керменѣ множество: нѣкоторыя очень хорошо сохранились. Есть крипты овальныя и четыреугольныя различной вмѣстимости; высота ихъ приблизительно одинаковая, не болѣе 3 арш.; потолки и полы, раздѣляющіе этажи, очень тонки, вершка 4, а стѣны между криптами иногда не превышаютъ 2 верш. Многія крипты соединены между собою, какъ комнаты одного жилья.

Одна изъ пещеръ представляетъ христіанскую *церковь*, съ хорошо вырубленнымъ въ скалѣ иконо-



Видъ съ крѣпости на Балаклаву.



Балаклава.—Общій видъ и выходъ въ море.

старомъ и съ сохранившимися слѣдами живописи. На скатѣ горы, въ отдѣльномъ утесѣ, есть другая церковь, отлично сохранившаяся. Здѣсь есть и живопись, и греческія надписи.

Почти у самаго входа въ пещерный городъ находится обширная пещера, служившая, судя по ея устройству, *залою совѣта* или судилища. Посрединѣ —каменное кресло, а по сторонамъ его, полукругомъ, скамьи.

Желающій основательно ознакомиться съ этимъ дивнымъ пещернымъ городомъ, долженъ потратить, по крайней мѣрѣ, 1—2 дня, ночуя въ деревнѣ, у гостепріимныхъ татаръ.

Мангупъ-Кале. Чтобы проѣхать въ Мангупъ-Кале (у татаръ Манъ-Керменъ) изъ Черкесъ-Кермена, надо возвратиться въ Каралезъ, откуда дорога идетъ на югъ тѣнистымъ ущельемъ, по которому протекаетъ маленькая рѣчка Пелагосъ. Утесы мѣстами отвѣсны и ровны, какъ стѣны.

Отъ деревни Хаджи-Сала начинается крутая каменистая тропа; болѣе-же отлогій путь идетъ (большой объѣздъ) на юго-востокъ. По первому пути въ старинную крѣпость можно проѣхать только верхомъ —оврагомъ Табана-Дере; оврагъ внизу густо заросъ кустарникомъ. Выше половины подъема, тропа проходитъ черезъ разрушенную крѣпостную стѣну; за стѣною—древнее караимское кладбище, а выше опять видны развалины стѣнъ и башенъ. Подъ вершиною горы, влѣво отъ тропы, находится хорошій источникъ, а вблизи, подъ навѣсомъ скалы, большой гротъ. Восточнѣе источника, за вершиною сосѣдняго оврага, находятся ворота, черезъ которыя въ старину шелъ главный путь въ крѣпость.

Интересной достопримѣчательностью Мангупъ-Кале является сталактитовая пещера *Кызъ-гезель-хо-ба*, осмотрѣть которую можно рекомендовать каждому туристу. Особенно эффектна пещера при свѣтѣ ацетиленоваго фонаря (напр. велосипеднаго), освѣщенію которымъ слѣдуетъ отдавать предпочтеніе передъ магніемъ, слѣпящимъ глаза. Вообще, осматривать пещеры удобнѣе въ зеленое время, когда наружный свѣтъ и пещерный разнятся не такъ рѣзко, какъ днемъ.

Съ плоской вершины Мангупа, возвышающейся на 1000 фут. надъ окрестностью и до 1800 фут.

надъ уровнемъ моря, открывается восхитительная панорама на горный Крымъ и на море.

Съ Мангупа можно удобно проѣхать верхомъ въ Ялту, въ Байдары и въ Севастополь, не возвращаясь въ Бахчисарай. До Ялты нужно считать верстъ 40; дорога идетъ на деревни *Адымъ-Чокракъ*, *Карли* и *Кокозы*, оттуда по шоссе до вершины яйлы, близъ Ай-Петри, и далѣе до Ялты.

Въ Байдары нужно ѣхать чрезъ деревню *Ай-Тодоръ*, а далѣе черезъ лѣсистые холмы, по дорогѣ, устроенной въ 1787 г. для проѣзда Екатерины II и донынѣ удовлетворительно сохранившейся.

Нѣсколько въ сторонѣ отъ дороги, вблизи деревни *Уркусты*, расположенъ пещерный городъ съ сталактитовой пещерой, по которой низвергается водопадъ, представляющій весьма красивое зрѣлище. Пещера эта называется *Су-Атанъ-хоба*.

По этой дорогѣ до Байдаръ—20 верстъ.

Путь въ Севастополь (всего около 30 вер.) проходитъ немного сѣвернѣе деревни Шули по южному откосу скалистаго гребня Шулданъ-Кая и пересѣкаетъ рѣку Черную, въ 2 вер. выше Инкермана

Между деревней Шулею и рѣкой Черною остается влѣво небольшая возвышенность, называемая Мыльной горой, изрытая множествомъ шахтъ (колодцевъ).

Отъ Албата до Фотсала—6 вер. *Фотсала*—небольшая, но довольно оживленная деревня, въ которой можно достать все необходимое. Въ Фотсала недалеко отъ шоссе живетъ Хаджи-Абдула-эфенди, славящійся своимъ гостепріимствомъ: онъ радушно уступаетъ пріѣзжему одну—другую комнату, и у него всегда можно достать самоваръ, яйца, молоко и пр. за недорогую цѣну.

Отъ Фотсала до Кокозъ дорога идетъ Кокозской долиной, гдѣ одна картина живописнѣе другой.

Не доѣзжая Кокозъ, находится земская больница и Богатырское волостное правленіе. Самая деревня *Богатыръ* находится въ 3 верстахъ въ сторонѣ отъ шоссе. Отъ волостного правленія, минуя деревни—*Кучукъ Узенъбашъ*, *Гаври* и *Татаръ Османкой*, по земскому шоссе, длиной около 12 вер., мы пріѣдемъ въ большую оживленную дер. *Бююкъ Узенъбашъ*, насчитывающую около 2 тыс. жителей и имѣющую постоянно тѣсное общеніе съ Ялтой.

Отъ того же волостного правленія, но въ другую сторону (на сѣверъ), отходитъ другая дорога на дер. *Керменчикъ* (5 вер.) и далѣе на дер. *Лаки* (еще 3 вер.).

Верхній Керменчикъ и *Нижній Керменчикъ* представляютъ собою два селенія, расположенныя между рѣчками Качей и Бельбекомъ и интересны по своему расположенію среди горнаго кряжа, а также въ археологическомъ отношеніи.

Лаки—небольшая чистенькая деревня (60 дворовъ), съ греческимъ населеніемъ, представляетъ для туриста не много интереснаго.

Керменчикъ и Лаки соединяются съ Бахчисараемъ грунтовой дорогой (около 15 вер.), которая у деревни Шуры развѣтвляется на двѣ: одна идетъ мимо скита св. Анастасіи, другая мимо—Тепе-Кермена.

Въ *Кокозахъ* имѣются двѣ небольшія *гостиницы*, одна похуже, у шоссе—Исаева, а другая болѣе приличная, содержимая Меметомъ, у моста; номера въ 1 р. и 1 р. 50 к. въ сутки. Въ гостиницахъ можно достать лишь самоваръ, яйца и молоко, но по высокой цѣнѣ. Вообще, въ Кокозахъ предметы первой необходимости трудно купить и по дорогой цѣнѣ.

Объ гостиницы оставляютъ желать многаго; слѣдуетъ торговаться, такъ какъ содержатели не прочь сорвать съ пріѣзжаго побольше.

Кокозы большая татарская деревня, принадлежащая бар. Гинзбургу; тутъ же находится экономія его.

Въ живописной мѣстности, среди фруктоваго сада, находится домъ-особнякъ бар. Гинзбурга, которомъ отдаются квартиры въ 1, 2 и 3 комнаты съ кухнями по 15—20 р. за комнату въ мѣсяцъ. Провизія привозится экономіей изъ Ялты или Бахчисарая. Экономія отпускаетъ молоко, овощи и экипажъ.

Близъ Кокозъ заслуживаетъ вниманія пещера *Данильча хоба*, затѣмъ развалины монастыря св. Данила (Карани-Коби) и въ 9—10 вер.—Медвѣжья нора (Аютишекъ).

Пещера Данильча или Яильча-хоба очень рѣдко посѣщается туристами и даже мало извѣстна между татарами. Видъ пещеры напоминаетъ громадную раковину, вродѣ тѣхъ, что устраиваютъ для садовыхъ оркестровъ. Въ этой открытости пещеры и вся ея оригинальность. У самаго входа, справа, громад

ный, почти правильной шарообразной формы сталактитъ, опирающійся нѣсколькими ножками на каменный полъ, а вверху тонкими колонками-сталактитами подпирающій сводъ пещеры.

Экскурсія въ пещеру верхомъ или пѣшкомъ отнимаетъ 3—4 часа. Лучшими проводниками по этимъ мѣстностямъ считаются татары Абдарманъ и Алба.

Отъ Кокозъ начинается подъемъ на вершину яйлы, который тянется слишкомъ 20 вер., сначала по очень живописной мѣстности между скалами: Кармизы-Кая (Красная горка), Iисъ-Кая (Близнецы) и Сиврухъ-Кая. Подъемъ изъ Кокозъ сдѣланъ такъ искусно, что подъемъ вверхъ незамѣтенъ. Между тѣмъ съ каждымъ новымъ зигзагомъ, то, что недавно высилось надъ головою, очутилось уже подъ ногами. Съ каждымъ шагомъ открываются все новыя картины, одна другой восхитительнѣе. Лѣсъ, чѣмъ дальше, становится все гуще. По пути до перевала находится нѣсколько источниковъ холодной и чистой воды. Не доѣзжая верстъ 5 до яйлы, туристъ ѣдетъ уже по безлѣсной и скучной мѣстности. Подъемъ этой горы оканчивается на самомъ перевалѣ яйлы, на сѣверномъ склонѣ которой сосны совсѣмъ не встрѣчаются. Это самый высокій перевалъ черезъ хребетъ горъ Тавриды и самый богатый картинами природы.

На яйлѣ, у скалы Шишко, имѣется небольшая гостиница „Ай-Петри“, съ 5 номерами, въ которыхъ имѣется по нѣсколько кроватей. Комнаты содержатся прилично. При гостиницѣ—ресторанъ, въ которомъ можно достать *все*, не исключая даже шампанскаго.

Съ лѣвой стороны дороги, на самомъ обрывѣ, находится *скала Шишко*, по имени прокладчика дороги, которая въ 1884 г. была уширена и обращена въ шоссе отъ Ялты до яйлы; скала увѣнчана мачтой, огорожена перилами и уставлена скамьями; съ этой скалы видъ на Южный берегъ не поддается описанію. Далеко влѣво, на востокѣ видны судакскія и коктебельскія горы; ближе—Аюдагъ, Никитскій мысъ, Массандра и красавица Ялта. У вашихъ ногъ, внизу, мачтовый сосновый лѣсъ; на юго-востокѣ, противъ зрителя, гора Могаби заслоняетъ собою Литвадію и Ореанду. На югѣ, на мысѣ Ай-Тодоръ, находится маякъ (красная крыша); правѣе и чуть ниже —группа построекъ подъ красными крышами—имѣніе в. кн. Александра Михаиловича „Ай-Тодоръ“.

Правѣе и ближе къ зрителю расположены деревни Кореизъ, Гаспра и Мисхоръ. Внизу, у моря, большое бѣлое зданіе—дворецъ „Дюльберъ“ вел. кн. Петра Николаевича; правѣе, у моря, въ зеленой рощѣ, бѣлый продолговатый кубъ—домъ кн. Долгорукой („Мисхоръ“); на западѣ зубчатый шпиль Ай-Петри заслоняетъ Алупку. У подошвы скалы Шишко красивой бѣлой лентой вьется змѣей шоссе на Ялту. Вся же эта грандіозная картина справлена величественной рамой—моремъ, простирающимся на много десятковъ верстъ. Съ Ай-Петри видъ уступаетъ виду съ Шишко потому, что оттуда не видна вся Ялта. Скала Шишко, обрывающаяся вертикально внизъ, имѣетъ отъ уровня моря 3885 ф.

Близъ скалы Шишко выстроена шоссейнымъ вѣдомствомъ казарма, гдѣ имѣется спеціально обставленная *комната* дорожныхъ инженеровъ. Этой комнатой могутъ пользоваться и частныя лица, причемъ у живущихъ въ казармѣ можно достать самоваръ, яйца, молоко и пр. Возлѣ казармы построено зданіе для метеорологической станціи, на которой круглый годъ производятся наблюденія.

Ѣдущимъ по этой дорогѣ совѣтуемъ заодно побывать и на *Ай-Петри*, конечно, когда горизонтъ чистъ, такъ какъ здѣсь часто бываетъ большое скопленіе облаковъ. Дорога сворачиваетъ къ шпилю Ай-Петри, на западъ отъ названной выше гостиницы; разстоянія—около 3 вер. Къ шпилю можно проѣхать только верхомъ или пройти пѣшкомъ. Тропа, по которой приходится идти, очень неудобна тѣмъ, что на каждомъ шагу много мелкаго камня и это для пѣшехода, въ особенности для дамъ и для слабыхъ, довольно утомительно. Тропа дѣлаетъ нѣсколько спусковъ, подъемовъ и незначительныхъ поворотовъ и проходитъ мимо *„ледника“*,—это широкое неправильное отверстіе въ землѣ, родъ ямы, изъ которой торчатъ нѣсколько большихъ кустовъ; провалъ этотъ очень глубокій, какъ говорятъ, до 500 ф. Изъ него лѣтомъ татары добываютъ снѣгъ, который продаютъ въ Ялтѣ. За „ледникомъ“ эту тропу пересѣкаетъ другая тропа, ведущая влѣво, внизъ въ Кореизъ и Гаспру; по ней нетрудно проѣхать верхомъ—часъ пути. Передъ самымъ шпилемъ приходится сдѣлать болѣе крутой подъемъ; здѣсь тропа проходитъ по небольшому, но густому, буковому лѣсу, составляющему единственную растительность во всемъ ай-петринскомъ районѣ. Другая тро-

па, менѣе каменистая и болѣе легкая, идетъ отъ „ледника" по лѣвому краю Ай-Петри, оставляя буковый лѣсъ справа.

Со шпиля Ай-Петри видъ не поддается описанію, и туристъ, разъ побывшій здѣсь, во всю жизнь свою не забудетъ этой чарующей картины. У вашихъ ногъ разстилается чуднымъ ковромъ вся мѣстность отъ Ай-Тодора до Кекенеиза: Ялту закрываетъ на половину гора Могаби; мѣстности: Лѣсничество, Массандра, Никита, Аю-дагъ видны хорошо. Рѣдко кто изъ пріѣзжающихъ въ Ялту или ея окрестности не побываетъ хоть разъ на Ай-Петри. Отъ уровня моря до вершины Ай-Петри 4045 ф.

Нѣсколько разъ въ недѣлю изъ Ялты на Ай-Петри отправляются линейки Крымскаго горнаго клуба, Бебеша и др., съ платою въ оба конца по —1 р. и 2 р. съ пассажира. Учащимся—уступка.

Отъ скалы Шишко дорога идетъ въ Ялту крутымъ спускомъ. На 7 вер. стоитъ столбъ съ надписью „Тропа на скалу Пендикюль"; у этого столба совѣтуемъ остановить экипажъ и пройти по тропѣ нѣсколько десятковъ шаговъ къ обрыву—скалѣ *Пендикюль*, откуда открывается чудная панорама: у ногъ зрителя сплошной гигантскій сосновый лѣсъ, а вдали—Ялта и безбрежное море. Площадка скалы ограждена рѣшеткой, здѣсь есть скамья и столикъ. Далѣе, по шоссе находится Пендикюльская шоссейная казарма, близъ которой построенъ красивый *фонтанъ*; на 12 вер. встрѣчается еще одинъ фонтанъ съ хорошей ключевой водой. До этого фонтана отъ яйлы 24 крутыхъ и множество малыхъ поворотовъ, причемъ съ каждымъ поворотомъ открываются картины одна лучше другой. За Учань-Су дорога раздѣляется: одна круто поворачиваетъ влѣво, проходитъ мимо развалинъ древней крѣпости Учанъ-Су-Исаръ и мимо дачной мѣстности *„Исаръ"* и далѣе пролегаетъ, какъ и отъ яйлы, черезъ чудный сосновый лѣсъ. Другая дорога идетъ вправо, проходитъ все время лѣсомъ и, не доѣзжая 3 вер. до города, у Ливадіи, соединяется съ Севастопольскимъ шоссе.

Севастополь—Байдары—Ялта.

Севастополь сообщается съ Ялтой моремъ, представляющимъ въ этомъ отношеніи много преимуществъ по сравненію съ сухимъ путемъ въ смыслѣ

скорости, удобствъ и прелести хорошо обставленнаго морского путешествія. Прелести такого путешествія мы приводимъ ниже, здѣсь же приведемъ описаніе сухого пути по шоссе, дающаго для туриста также не мало интереснаго.

Севастопольское шоссе отъ Севастополя до Ялты имѣетъ 82 версты протяженія. На 15 верстѣ расположена *Балаклава*, на 21-й верстѣ—станція *Чоталкая*, на 38-й—*Байдары*, на 55-й—*Кекенеизъ*, на 70-й—*Мисхоръ*, и, наконецъ, на 82-й—*Ялта*. Сообщеніе поддерживается почтовыми (на перекладныхъ), извозчиками и мальпостами. Перекладная бричка съ парой лошадей стоитъ 7 р. 32 к.; парный фаэтонъ—15 р.; фаэтонъ тройкой—20 р., ландо четверкой—28 руб. Извозчики берутъ 15—25 р. Въ мальпостѣ (ежедневное отправленіе изъ Севастополя по утрамъ) въ I классѣ (лицомъ къ лошадямъ) съ человѣка 5 р. 50 к., во II классѣ (спиной къ лошадямъ) — 4 р. 50 к.; при этомъ ½ пуда багажа провозится безплатно, остальной багажъ—40 к. съ пуда. Громоздкій багажъ лучше отправить на пароходѣ. Чтобы попасть въ Ялту или Алупку къ вечеру, необходимо выѣхать изъ Севастополя рано утромъ, но путь въ 80 слишкомъ верстъ утомляетъ, и потому многіе выѣзжаютъ съ такимъ разсчетомъ, чтобы попасть на ночлегъ въ Байдары, гдѣ въ одной изъ плохенькихъ гостиницъ можно переночевать.

Имѣя въ виду прослѣдовать изъ Севастополя въ Ялту этой дорогой, можно свернуть къ Георгіевскому монастырю и Балаклавѣ (заплативъ извозчику 1—2 р.) взамѣнъ отдѣльной поѣздки въ монастырь, о которомъ мы упоминали при описаніи окрестностей Севастополя.

При выѣздѣ изъ Севастополя, слѣва, по склону горы находится Историческій бульваръ съ панорамой, на которомъ былъ четвертый бастіонъ; за бульваромъ тянутся лагери, а далѣе—поле для военныхъ ученій. Съ правой стороны дороги расположены хутора и дачи, между которыми выдается дача съ башней бывш. г-жи Нельговской; не доѣзжая этой дачи проходитъ дорога въ Георгіевскій монастырь. Монастырь виденъ только со стороны моря. Съ 3 вер. налѣво, вдали на плоскогорьѣ, видно *Англійское кладбище* временъ Крымской войны. На горизонтѣ обрисовывается вершина отдѣльно стоящаго Чатыръ-дага. На 5 вер. справа, хуторъ де-Росси и далѣе (около ¼ вер.)—*Французское кладбище*. Въ

этой мѣстности были расположены французскія и англійскія войска, слѣды которыхъ сохранились до настоящаго времени правильными рядами ямокъ (углубленія для бараковъ) и шоссейными дорогами между лагерями. На 8 вер., слѣва, имѣніе „Альфа“ С. К. Максимовича, а далѣе, справа—корчма *„Пріятное свиданіе“*, далѣе, налѣво—Балаклавская шоссейная казарма, а направо—дорога въ Балаклаву, отъ которой тутъ же отходитъ дорога въ Георгіевскій монастырь.

Шоссе въ Балаклаву было устроено союзными войсками въ Крымскую войну и въ настоящее время поддерживается министерствомъ путей сообщенія. Отъ казармы дорога развѣтвляется: влѣво—вдоль горы „Сапунъ“ идетъ верхняя шоссейная дорога, вправо—шоссе на Балаклаву, по которому направляются почта и срочные мальпосты (Севастополь—Ялта). Вдали, направо, отъ верхней дороги начинается обрывистой скалой цѣпь Крымскихъ горъ, у подножія которыхъ расположена Балаклава. Съ 11 вер. открывается полоса моря, а на одной изъ балаклавскихъ высотъ видны развалины двухъ генуэзскихъ башенъ, защищавшихъ входъ въ бухту, направо же, въ самой котловинѣ долины, видна деревня Кадыковка, а за послѣдней—Балаклава. На 11 вер. легкими экипажами сворачиваютъ вправо на грунтовую дорогу, идущую параллельно шоссе; здѣсь, вдоль дороги, тянутся виноградники, проѣхавъ которые при подъемѣ между двумя пригорками, видна Балаклава и часть ея бухты (видъ сейчасъ же скрывается). Спускаясь съ этой возвышенности по грунтовой или шоссейной дорогѣ, мимо им. *„Сосны“*, туристъ видитъ слѣва часть Инкерманской долины.

Вправо отъ дороги стоитъ *пирамидальный памятникъ*, сооруженный англичанами въ 1875 году, „въ память тѣхъ, которые пали въ балаклавскомъ сраженіи 13 октября 1855 г.“ Далѣе, стоитъ вѣтряная мельница, подъѣзжая къ которой, въ послѣдній разъ видна балаклавская бухта и море (послѣднее будетъ снова видно за Байдарскими воротами). Съ 15 версты начинаетъ появляться лѣсная растительность. На 17 вер. справа—деревня Комары, а впереди ея, въ лѣсу, на перевалѣ, видна часовня. Налѣво отъ деревни Комары— мѣстоположеніе въ 1854 г. итальянскихъ и сардинскихъ войскъ, а далѣе, на горѣ, ***Итальянское кладбище*** временъ 1854—1855 г. У подножія горы, возлѣ дороги, стоитъ шоссейная

„Комарская“ казарма. Здѣсь обѣ шоссейныя дороги сходятся.

Отъ казармы идетъ спускъ въ Куруузенскую долину; налѣво—известковыя печи и бузня (буза—любимый татарскій напитокъ). Дорога идетъ черезъ мостъ рѣчки Куруузень (сухая рѣчка), у которой нѣсколько хуторовъ, кирпичные заводы и *„ресторанчикъ“*, гдѣ можно достать прохладительные напитки. Отсюда дорога дѣлается живописнѣе и идетъ до станціи „Чоталкая“ въ гору, лѣсной мѣстностью, надъ ущельемъ. На 20 верстѣ стоитъ пирамидальный каменный столбъ съ надписью: съ одной стороны —„Севастопольское градоначальство“, а съ другой —„Ялтынскій уѣздъ“. На 21 вер.—имѣніе Торопова, окруженное горами, а далѣе „Чоталкайская“ почтовая станція. Здѣсь можно достать самоваръ, молоко, яйца и пр. по довольно дорогой цѣнѣ.

Отъ станціи дорога продолжается по той же красивой мѣстности и на 4 вер. выходитъ въ Кучукъ-Мискойскую долину; влѣво отъ дороги находится „Варнутская“ казарма, а противъ нея—деревня Варнутка. До 7 верстъ дорога идетъ открытой мѣстностью по долинѣ, а далѣе подъемъ въ гору на перевалъ Перовской горы, покрытой лѣсомъ. На 8 верстѣ начало спуска въ Байдарскую долину, которая начинается на 11 вер. Спустившись въ долину, туристъ слѣва, у подножія горы Біюкъ-Синоръ, видитъ татарскую деревню Сахтикъ, справа—деревня Хайто, а вдали—Ласпинскія горы.

На 12 вер. дорога проходитъ черезъ деревню *Байдары*.

Байдарская долина, защищенная со всѣхъ сторонъ горами, представляетъ одну изъ лучшихъ мѣстностей Крымскаго полуострова по климату и растительности. Въ настоящее время большая часть ея (14600 дес.) принадлежитъ наслѣдн. гр. Мордвинова. На землѣ Мордвиновыхъ имѣются желѣзныя и марганцевыя руды и залежи краснаго мрамора.

Не доѣзжая 2 вер. до станціи „Байдары“, находится поворотъ влѣво—новая шоссейная лѣсовозная дорога, построенная Мордвиновыми для вывоза собственнаго лѣса. Дорога эта, протяженіемъ 7 верстъ, идетъ все время лѣсомъ по яйлѣ въ очень красивой мѣстности и кончается близъ Мердвенъ (Чортова лѣстница.) По мѣрѣ вырубки лѣса дорога будетъ удлиняться и соединится съ Бахчисарайской дорогой у Ай-Петри. На 6 верстѣ вправо высится ска-

ла подъ названіемъ *Кильсе-Кая* (Церковная скала), на вершинѣ которой находятся развалины древняго храма.

Слѣдуя къ воротамъ, экипажъ совершенно незамѣтно поднимается на высоту 1631 ф. (238 саж.) надъ уровнемъ моря. Проѣхавъ 5 верстъ отъ деревни Байдары, ямщикъ останавливается у станц. **„Байдарскія ворота“**: туристъ дѣлаетъ нѣсколько шаговъ къ стоящимъ передъ нимъ каменнымъ воротамъ, за которыми вдругъ точно по волшебству, передъ нимъ открывается роскошная панорама Южнаго берега, лежащаго внизу какъ бы въ глубокой пропасти, у безграничнаго моря.

Во всю дорогу отъ Севастополя до Байдарскихъ воротъ моря почти не видно и тѣмъ сильнѣе впечатлѣніе, которое охватываетъ васъ, едва вы переступили по ту сторону воротъ: величественное море открывается во всей своей красотѣ и несказанномъ великолѣпіи; тамъ внизу, далеко, клубится оно въ глубокомъ туманѣ, смѣющееся, сверкающее, искрящееся и лобызающее цвѣтущій насажденіями берегъ.

При восходѣ солнца пурпурно-золотистыя облака, застилающія сплошной стѣной горизонтъ моря, въ сочетаніи съ роскошной зеленью долины, на которой лежитъ еще ночная свѣжесть, придаютъ картинѣ, открывающейся съ Байдарскихъ воротъ, особую прелесть. Надъ воротами устроена площадка, съ которой виды еще величественнѣе, еще грандіознѣе.

Байдарскія ворота находятся на границѣ имѣнія „Форосъ“ Ушкова; имѣніе видно внизу, у моря, (Подробное описаніе „Фороса“ см. въ отд. „Прогулки изъ Ялты“).

У Байдарскихъ воротъ находятся двѣ *гостиницы*. Одна по эту сторону воротъ, другая, недавно открытая—за воротами, вправо отъ нихъ надъ морскимъ обрывомъ. Слѣва отъ воротъ находится отдѣльный павильонъ ресторана, въ которомъ, не смотря на дорогія цѣны, кормятъ довольно плохо. Номера отъ 2 р. 50 к. до 3 р. 50 к. Самоваръ—25 к., съ проѣзжающихъ мимо—50 к. Вообще слѣдуетъ торговаться.

Обѣ гостиницы, не смотря на большія цѣны, которыя онѣ взимаютъ за все, не исключая и мелочей, совершенно не отвѣчаютъ сколько нибудь комфортабельной обстановкѣ, не отличаются чистотой и хорошими санитарными условіями.

Ѣдущіе на почтовыхъ или въ мальпостѣ пользуются правомъ безплатно переночевать на почтовой станціи, гдѣ имѣется комната для проѣзжающихъ. Здѣсь же можно достать самоваръ и закуски.

У Байдарскихъ воротъ имѣется *почтово-телеграфное отдѣленіе*, гдѣ производится пріемъ и выдача всякой корреспонденціи и телеграммъ. Имѣется также телефонное сообщеніе съ имѣніемъ *„Форосъ“*.

Отъ Байдарскихъ воротъ начинается спускъ на Южный берегъ. Дорога на протяженіи 3 вер. вьется прихотливыми изгибами и поворотами по землямъ имѣнія „Форосъ“ и исчезаетъ въ тоннелѣ. Не смотря на кажущуюся крутизну, спускъ совершенно безопасенъ и въ высшей степени привлекателенъ. Поразительный эффектъ производитъ церковь, воздвигнутая въ 2 вер. отъ „воротъ“ на вершинѣ отдѣльно стоящей скалы.

Желающіе осмотрѣть храмъ могутъ обратиться къ сторожамъ.

Отъ церкви, направо, идетъ спускъ въ имѣніе „Форосъ“, куда по шоссе 6—7 вер., а тропинкой—2 вер. и въ имѣнія — „Тессели“ г-жи Плаутиной и „Компе́рія“ (Сарычъ) г-жи Прикотъ, а также и на Сарычскій маякъ.

Спускъ съ Байдарскихъ воротъ оканчивается на 3 вер., у небольшого тоннеля, черезъ который приходится проѣзжать; на 5 вер. внизу—имѣнія: *„Мшатка“* и *„Ай-Юрій“*; на 6 верстѣ поворотъ на дачу *„Мелась“* г-жи А. И. Кузнецовой (надъ домомъ возвышается 4 башни); далѣе слѣдуетъ дачи: *„Лимеизъ“*, *„Мухалатка“* и др. На 8 верстѣ между телеграфными столбами № 156—157, влѣво въ расщелинѣ скалъ, видна „Чортова лѣстница“. Тутъ же у дороги стоитъ столбъ съ надписью *Мердвенъ*, за которымъ начинается и само имѣніе.

Мердвенъ — лѣстница, *Шайтанъ Мердвенъ* — Чортова лѣстница—представляетъ собою весьма оригинальное и грандіозное сооруженіе сѣдой старины, служившее и продолжающее служить переваломъ черезъ яйлу. Лѣстница, вырубленная въ скалѣ, съ огромными, стершимися отъ времени ступенями, неудобными для хожденія по нимъ въ современной обуви, тянется на протяженіи добраго получаса хожденія и карабканія по ней и приводитъ на вершину яйлы. Отсюда тропинки развѣтвляются: одна ведетъ къ дер. Байдары, куда проведено также шоссе, другая—къ дер. Скели. Внизу къ „лѣстницѣ“ ведетъ каменистая

тропа, годная только для пѣшеходовъ. Самый подъемъ весьма интересенъ, благодаря массѣ красивыхъ видовъ, которые открываются съ разныхъ точекъ по мѣрѣ восхожденія вверхъ. Очень красива также тропа, ведущая къ Скели. Дорога проходитъ среди прелѣснымъ краснаго буковаго лѣса, изобилующаго цвѣтами, зелеными лугами и проч.

На окраинѣ Байдарской долины. или, вѣрнѣе- въ долинѣ Скели, въ 8 вер. отъ дер. Байдары (къ востоку отъ нея) лѣтомъ 1905 г. открыта весьма интересная *сталактитовая пещера.*

Пещера находится въ каменистой ложбинѣ, покрытой лиственнымъ лѣсомъ и стѣсненной съ трехъ сторонъ скалами. Окружающая мѣстность чрезвычайно живописна, а сама пещера находится въ западной части ложбины; она открывается небольшимъ отверстіемъ, въ которое, однако, вполнѣ свободно можно влѣзть человѣку. Низкіе своды бокового коридора пещеры первыя три минуты ходьбы заставляютъ передвигаться согнувшись, а затѣмъ путь становится совершенно свободнымъ. Въ пещерѣ сыро и грязно, но зато интересныя сталактитовыя образованія попадаются почти тотчасъ же; минутъ черезъ 20 ходьбы пещера становится уже грандіозной.

Пещера расположена нѣсколько въ сторонѣ отъ пѣшеходныхъ горныхъ тропинокъ и даже отъ прохода пасущагося скота, и потому туристамъ, интересующимся этой весьма красивой и дѣвственной, благодаря своей нетронутости пещерой, мы рекомендуемъ остановиться въ дер. Скели у татаръ въ обычной обстановкѣ татарской зажиточной деревни, гдѣ совсѣмъ не трудно найти и проводника. Чтобы избѣжать обходнаго проѣзда въ Байдарскую долину, удобнѣе всего направиться къ пещерѣ посредствомъ восхожденія черезъ Чертову лѣстницу на вершину яйлы и отсюда по тропинкѣ къ дер. Скели.

Въ верстѣ отъ пещеры, къ сѣверу отъ нея, находятся истоки Черной рѣчки, представляющіе большой интересъ благодаря живописности всей мѣстности.

На 11 вер., внизу, находится „*Верхній Кастрополь*“ (зданіе съ красной крышей), а далѣе у берега — „*Нижній Кастрополь*“, имѣніе г. Первушина. На 15 вер. — „Кучукойская“ казарма и поворотъ въ „Кастрополь“; на 17 вер.—татарская деревня Кенеизъ, гдѣ находится почтово-телеграфная станція. Здѣсь можно достать самоваръ и пр. На 2 верстѣ

отъ Кекенеиза находится имѣніе г. Корнѣйчикъ-Севастьянова, а внизу—выдающійся въ море мысъ Кекенеизъ, возлѣ котораго расположено благоустроенное имѣніе Алчевской. Далѣе идутъ *три „Лимены“*: верхняя, средняя и нижняя и другія дачи. Верблюдо-образный кряжъ (Кошка) отдѣляетъ Лимены отъ Симеиза. На 7 верстѣ находится „Симеизская“ шоссейная казарма и дер. *Симеизъ*; у моря же — самыя многочисленныя постройки имѣнія наслѣдниковъ извѣстнаго генерала Мальцева; правѣе мальцевскихъ построекъ, отдѣлившись отъ берега, возвышается красивая скала „*Диво*“, а у самой воды виднѣется мѣстность „*Ай-Панда*“ и „*Новый Симеизъ*“. Лѣвѣе мальцевскихъ построекъ, по направленію къ Ялтѣ- стоитъ довольно *большой домъ* съ красной крышей — *гр. Милютина*, находящійся также въ мѣстности Симеиза.

Мысъ Куртуры-Бурунъ отдѣляетъ Симеизъ отъ Алупки; на этомъ мысѣ находится дѣтская санаторія. Съ 10 вер. открывается видъ на Алупку и на дворецъ наслѣдниковъ Воронцова. Надъ Алупкою, слѣва, возвышается гора Ай-Петри. Съ правой стороны дороги—поворотъ-спускъ въ Алупку, а далѣе-- им. „*Сара*“. Противъ „Сары“ надъ шоссе находится горный сосновый паркъ Иванисова. За Алупкой слѣва—дача „*Хоба-Туби*“ И. Ф. Токмакова, разбитая на участки, которые продаются. Подлѣ участковъ-- роскошный сосновый паркъ имѣнія съ тѣнистыми деревьями по рѣчкѣ Ускула. Всѣ участки обращены къ морю. Все имѣніе Хоба-Туби отдѣляется отъ дачъ Новой Алупки однимъ только шоссе; до центра Алупки—10 мин. ходьбы. Прекрасныя окрестности; вода въ изобиліи. Далѣе, направо, дача „*Хоста-Ага*“ кн. Трубецкого, а слѣва дача Барановой. Внизу, у берега, имѣніе кн. О. П. Долгоруковой „*Мисхоръ*“ (крас. крыши); немного далѣе—„Мисхорская“ почтовая станція. Внизу, у моря, рядомъ съ дачей княгини Долгоруковой—имѣніе „*Олеизъ*“ В. И. Токмаковой, гдѣ разбросано до 10 большихъ и малыхъ дачъ. За станціей начинается деревня Мисхоръ, за которой слѣдуетъ деревня „*Кореизъ*“, гдѣ имѣется почтово-телеграфное отдѣленіе; ниже Кореиза находится имѣніе гр. Клейнмихель съ двумя дачами. Затѣмъ слѣдуетъ деревня *Гаспра* и дача гр. Паниной, бывшая дача Голицына. За Гаспрой начинается имѣніе вел. кн. Александра Михаиловича — „*Ай-Тодоръ*“. Ниже, у берега, расположена дача вел. кн. Петра

Николаевича „*Дюльберъ*“. Отсюда (деревянный мостъ) дорога идетъ въ гору до Ай-Тодорскаго перевала, противъ котораго на берегу моря находится „*Ай-Тодорскій маякъ*; лѣвѣе маяка— нѣсколько дачъ Шелапутина и висящая на обрывѣ, надъ морской пропастью, дача — „*Ласточкино гнѣздо*“. Съ Ай-Тодорскаго перевала до Ялты остается 8¼ вер. и дорога все время идетъ по уклону. Отсюда открывается видъ на Ялту, Аю-Дагъ (Медвѣдь гора) и далѣе на Судакскія и Коктебельскія горы; съ лѣвой стороны дороги на столбѣ находится надпись „*Ореанда*“.. Отсюда начинаются владѣнія Государя Императора. Слѣва у дороги—фонтанъ, справа—виноградники и винодѣльня, а немного далѣе, внизу, видны развалины сгорѣвшаго ореандскаго дворца и дворцовыя постройки. Правѣе дворца—увѣнчанная крестомъ обрывистая Крестовая гора, а далѣе, къ Ялтѣ, видна ореандская церковь. За Ореандой, у дороги, находится каменный столбъ съ золоченымъ орломъ и надписью: „*Ливадія*“. Отсюда начинаются ливадійскія владѣнія Его Величества. Съ дороги видны дворцы, дворцовыя постройки, оранжереи, цвѣтники, виноградники и пр. Шоссе по ливадійскому имѣнію тянется на протяженіи болѣе 4 вер., оканчиваясь казармой дворцоваго караула. За главными ливадійскими дворцовыми воротами и столбомъ съ орломъ и надписью: „Ливадія“, начинается городская черта Ялты съ цѣлымъ рядомъ дачъ; справа внизу—дачн. мѣст. „Чукурларъ“ и, наконецъ, Ялта.

Изъ Севастополя въ Ялту моремъ. Проѣздъ изъ Севастополя въ Ялту моремъ (переходъ 5—5½ ч.) для путешественника, впервые знакомящагося съ Крымомъ, представляетъ одну изъ пріятнѣйшихъ морскихъ прогулокъ.

Миновавъ Херсонесъ и обогнувъ того же имени мысъ съ маякомъ, пароходъ идетъ въ виду берега, постепенно возвышающагося, и равняется съ мысомъ Фіолентъ, рядомъ съ которымъ находится Георгіевскій монастырь; колокольня монастыря видна простымъ глазомъ; въ бинокль же виденъ и весь монастырь. Ранѣе м. Фіолента обращаетъ на себя вниманіе вновь народившійся курортъ „Александріада“.

Далѣе видна древняя генуэзская башня балаклавской крѣпости; тутъ же трудно различаемый даже въ бинокль (лѣвѣе башни—бѣлое пятно у воды) входъ въ Балаклавскую бухту. Противъ Балаклавы пароходъ идетъ отъ берега на разстояніи 2—3 вер. Мысомъ Айя, уже густо покрытымъ зеленью, начинается главная цѣпь яйлы. Пароходъ минуетъ Ласпинскій заливъ и мысъ Ласпи и рядомъ мысъ Сарычъ съ маякомъ, за которымъ начинается имѣніе „Форосъ“ и Южный берегъ съ его лавромъ, кипарисомъ, магноліей и т. п. Въ „Форосѣ“ хорошо виденъ владѣльческій домъ и много другихъ хозяйственныхъ построекъ. Надъ „Форосомъ“, немного ниже Байдарскихъ воротъ, на обрывистой скалѣ, очень красивая церковь.

Надъ церковью въ сѣдловинѣ горъ видны Байдарскія ворота, увѣнчанныя мачтой. Далѣе, у моря, слѣдуютъ мѣстности: „Мшатка“, „Ай-Юрій“, „Меласъ“ (съ 4 башнями) и „Мердвенъ“ или „Чортова лѣстница“ (перевалъ черезъ яйлу), „Лименеизъ“, „Мухалатка“, „Кастрополь“; еще далѣе—отлогій мысъ Кекенеизъ съ благоустроеннымъ имѣніемъ Алчевской, а выше у шоссе—почтовая станція „Кекенеизъ“; за Кекенеизомъ находятся Лимены, а за ними — скала „Диво“, отдѣлившаяся отъ общей скалы и выдвинувшаяся въ море, и тутъ же „Ай-Панда“ и Симеизъ—имѣніе наслѣдник. ген. Мальцева. Отъ Симеиза до Ялты считаютъ моремъ 15—16 вер. За Симеизомъ слѣдуетъ Алупка со своимъ знаменитымъ дворцомъ съ альгамброй, а надъ Алупкой высится величественная вершина Ай-Петри. За Алупкой слѣдуетъ Мисхоръ (бѣлый домъ съ колоннами), далѣе — „Олеизъ“, Гаспра, Кореизъ, „Дюльберъ“,—бѣлый величественный въ мавританскомъ стилѣ дворецъ вел. кн. Петра Николаевича; мысъ Ай-Тодоръ, на обрывѣ котораго маякъ того же имени (высота его 315 ф.); рядомъ съ маякомъ, на такомъ же выступѣ надъ обрывомъ—дача „Ласточкино гнѣздо“; за маякомъ открывается Ялта, а вдали, на востокѣ—Аю-Дагъ (Медвѣдь-гора). За Ай-Тодоромъ слѣдуютъ: „Ореанда“ и „Ливадія“—имѣнія Государя Императора, внизу у моря—ливадійскія купальни, далѣе—ливадійскія казармы, за ними „Чукурларъ“ и, наконецъ, Ялта.

Болѣе подробное описаніе берега отъ Ялты до Севастополя см. ниже.

———

Ялта.

Врядъ ли есть надобность говорить о томъ, что Ялта является центральнымъ пунктомъ всего Крыма и Южнаго берега, куда устремляется огромное большинство направляющейся въ Крымъ курортной публики. Для многихъ не секретъ, что съ точки зрѣнія курортныхъ достоинствъ, многія мѣстности Южнаго берега не только не уступаютъ Ялтѣ, но во многихъ отношеніяхъ превосходятъ ее, но все же она обладаетъ и еще, вѣроятно, долго будетъ обладать особой притягательной силой, тайна которой заключается въ томъ, что въ Крымъ и въ частности въ Ялту ѣдутъ далеко не всегда съ исключительною цѣлью лечиться въ узкомъ значеніи слова. Огромный процентъ наѣзжающей сюда публики ищетъ исцѣленія не столько отъ тяжкихъ недуговъ и болѣзней, сколько видитъ въ Ялтѣ просто привлекательное мѣсто, гдѣ можно отдохнуть, разсѣяться, развлечься, пофлиртовать и найти не очень больныхъ, но весьма скучающихъ россіянъ, въ цѣломъ могущихъ составить довольное и веселое общество. И надо сказать правду, въ этомъ отношеніи Ялта, по крайней мѣрѣ, среди крымскихъ курортовъ, занимаетъ первое мѣсто, давно установивъ за собою репутацію „русской Ниццы".

Сообщеніе Ялты со всей Россіей, благодаря ея приморскому положенію, не смотря на отсутствіе желѣзной дороги, довольно удобно. Такъ, морской переѣздъ на пароходахъ Р. о. п. и т. и др. о-въ длится изъ Одессы сутки; изъ Новороссійска, откуда ѣдутъ съ Кавказа и въ особенности съ его минеральныхъ водъ—сутки, изъ Феодосіи—6—7 ч. (лѣтняя ночь), изъ Керчи 12—14 ч. и т. д. Всѣ эти пункты соединяются желѣзными дорогами съ столицами и другими важнѣйшими городами Россіи. Изъ Петербурга въ Севастополь курьерскимъ поѣздомъ 55 часовъ ѣзды, изъ Москвы — 42 час. 50 мин. и т. д. Лошадьми изъ Симферополя, Бахчисарая или Севастополя (по прекраснымъ шоссе)—8, 10 и 12 ч. ѣзды.

Подробности приведены нѣсколько ниже подъ заголовкомъ „*Способы передвиженія*".



Ялта съ востока.



Гостиница «Россія» въ Ялтѣ.

На Ялтинской пристани, куда причаливаетъ пароходъ, всегда находятся комиссіонеры гостиницъ, и лучшихъ „меблированныхъ комнатъ“. Ручной багажъ обыкновенно подхватываютъ агентскіе носильщики. Если у васъ багажа немного, то можете отправиться пѣшкомъ, такъ какъ многія гостиницы расположены совсѣмъ близко отъ пристани. Носильщику слѣдуетъ уплатить 15—20 к. Извозчику по таксѣ полагается въ чертѣ города, *безъ багажа* 20, 30, и 40 к.- смотря по району, въ Зарѣчье—40 к., съ багажомъ—30—50 к.

Такса для извозчиковъ, хотя и существуетъ, но отличается такой сбивчивостью, что не только пріѣзжій, но коренной житель не всегда въ ней можетъ разобраться. Городъ разбитъ на плохо систематизированные *районы*, при чемъ границами ихъ служатъ нерѣдко мало извѣстные дома частныхъ лицъ. Неясное разграниченіе районовъ влечетъ со стороны извозчиковъ произволъ, и потому слѣдуетъ торговаться.

Большинство извозчиковъ выѣзжаетъ на чудныхъ *корзинкахъ* съ зонтиками и дорогихъ фаэтонахъ и имѣютъ хорошихъ лошадей.

Весь городъ раздѣленъ на 5 городскихъ районовъ и 7 загородныхъ. *Конецъ въ предѣлахъ каждаго городского района—20 коп.* За переѣздъ изъ предѣловъ одного района въ другой плата увеличивается сообразно съ дальностью разстоянія.

Въ *1-й районъ* (плата 20 к.) входятъ слѣдующія части:

1-й районъ плата 20 коп. за конецъ для 2-хъ ѣдущихъ и 30 коп. для 3—4 ѣдущихъ.

Вся нижняя часть города, включающая слѣдующія улицы:

а) Въ Новомъ городѣ: Александровская Набережная, Аутская, отъ Александровской Набережной до Аутской церкви, Боткинская, Виноградная, Екатерининская, Морская, Платановая, Потемкинская, Пушкинская, Садовая, отъ новаго собора до дачи Капилетти, Черноморскій переулокъ.

б) Въ Старомъ городѣ: Азіатскій переулокъ, Бульварная ул., Верхне-Массандровская отъ Симферопольской до Слободской улицы, Графская, Дерекойская, отъ Елизаветинской до конца Мордвиновской слободки (у д. Савопуло), Елизаветинская, Нижне-Массандровская, Симферопольская, отъ Бульварной до д. Олейникова.

в) Зарѣчная часть: Гоголевская улица, отъ Николаевской улицы до Почтово-телеграфной конторы (д. Витмера).

2-й районъ, плата 30 коп. за конецъ для 2-хъ ѣдущихъ и 40 коп. для 3—4 ѣдущихъ.

Въ новомъ городѣ: Гимназическая (ниже женской гимназіи), Горный проспектъ, отъ Садовой ул. до д. Бошнякъ, Дарсановская, отъ женской гимназіи до д. Бѣгуна, Дворянская, отъ Садовой до дачи Соколовой. Земскій пер., отъ Аутской ул. до дачи Дмитріева, Княжеская отъ Аутской до д. Масловой, Общинный пер.

Въ старомъ городѣ: Верхне-Массандровская, отъ Слободской ул. до дачи Лутковскихъ, Дерекойская, отъ конца Мордвиновской слободки у д. Савопуло до моста въ концѣ Мордвиновскаго парка, Матросскій пер., Нагорная, отъ Церковной до Пѣшеходнаго переулка, Симферопольская, отъ д. Оленниковой до соединенія съ Водопроводной у д. Франкова, Тупой пер., Церковная улица, Церковный спускъ, Балашевская слободка: Верхне-Слободская, Нижне-Слободская, Слободская ул., Средне-Слободская ул., Зарѣчная часть: Николаевская улица, отъ Ливадійскаго моста до Чайной улицы.

Слободка Шеломе: Біюкъ-Сарайская, Кучукъ-Сарайская, Суворовская, отъ Гоголевской до Біюкъ-Сарайской.

Аутка: Аутская улица, отъ Аутской церкви до мечети. Говаловскій пер., Графскій пер., Крестовая улица отъ Аутской до кладбища, Крутой пер., Ломоносовская, Мещерскій пер., Путейскій пер., Хорошавинскій переулокъ.

Въ Зарѣчной части: Лазаревскій пер.. Мееровская ул., Севастопольская ул., Татарская ул. и Кубанская ул., Воронцовская, Гоголевская (отъ зданія почтово-телеграфной конторы до Суворовской ул.)

3-й районъ, плата 40 коп. за конецъ для 2-хъ ѣдущихъ и 50 коп. для 3—4-хъ ѣдущихъ.

Въ Новомъ городѣ: Гимназическая, отъ женской гимназіи до дачи Мазараки, Горный проспектъ, отъ д. Бошнякъ, вверхъ до д. Ламѣхова и бывш. Машлыкина, Дарсановская, отъ д. Бѣгуна вверхъ до конца, до д. Елпатьевскаго, Дворянская, отъ д. Соколовой до конца улицы, Земскій пер., отъ д. Дмитріева вверхъ до д. Винберга, Княжеская ул., отъ д. Масловой вверхъ до конца (д. Самариной).

Шеломе: Суворовская, отъ Біюкъ Сарайской до г. Гетманова, Нижне-Пограничная ул., Шеломейская улица.

Въ Старомъ городѣ: Бассейная, Водопроводная, Нагорная, отъ Пѣшеходнаго пер., между д.д. Маркиной-Горяиновой и Нарейко, Поликуровская.

Зарѣчная часть: Балаклавская, Лѣсная, Могаби, отъ Мееровской до конца парка Стахѣева, Николаевская. отъ Чайной до границы Ливаціи, Чайная, отъ Николаевской до Достоевской, Чукурларская, отъ Николаевской до д. Якоба.

Аутка: Барятинская, отъ Аутской до д. Милевскаго, Каменоломная, отъ Аутской до Барятинской, Крайній переулокъ, Крестовая улица, отъ Аутскаго кладбища до конца улицы вверхъ.

4-й районъ, плата 50 коп. за конецъ для 2-хъ ѣдущихъ и 60 коп. для 3—4-хъ ѣдущихъ.

Зарѣчная часть: Достоевская, отъ Чайной до Суворовской, Нижняя Аутка: Барятинская до Аутскаго воднаго бассейна. Старый городъ: До нижнихъ воротъ Массандровскаго парка.

5-й районъ, плата 70 коп. за конецъ для 2-хъ ѣдущихъ и 80 коп. для 3- 4-хъ ѣдущихъ.

Ливадійская слободка: Верхне-Пограничная улица, Карьерная, Ломанная, Суворовская, отъ нижней части владѣнія Гетманова до Яйлинской улицы. Чайная, отъ Достоевской ул., до Яйлинской ул., Яйлинская, отъ Чайной, до Верхне-Пограничной ул.

Примѣчаніе 1-ое. Барятинская улица, отъ Аутскаго общественнаго водопроводнаго бассейна до дачи Карпинской, а также дача баронессы Фредериксъ въ паркѣ Эрлангера: въ одинъ конецъ съ 2-хъ ѣдущихъ 80 коп. и 3—4-хъ ѣдущихъ 1 руб. 50 коп., въ оба конца съ 2-хъ ѣдущихъ 1 р. и съ 3—4-хъ ѣдущихъ 1 р. 60 к.

Примѣчаніе 2-ое. Дача Осминина по Суворовской улицѣ: въ одинъ конецъ для 2-хъ ѣдущихъ 1 руб., съ 3—4-хъ ѣдущихъ 1 руб. 50 коп., въ оба конца, съ 2-хъ ѣдущихъ 2 руб., съ 3—4-хъ ѣдущихъ 2 руб. 50 коп.

Конецъ въ предѣлахъ каждаго района оплачивается 20 коп.

Къ пароходу и отъ парохода къ цѣнѣ конца, смотря по району, приплачивается 10 коп. за ба-

гажъ. Если же багажа нѣтъ, то такса къ пароходу и отъ парохода остается общая за конецъ—20 к.

За ѣзду по часамъ не для катанья въ чертѣ города назначается такса: а) для 1 или 2 пассажировъ: за первый часъ 70 коп. и по 30 коп. за каждые слѣдующіе полчаса; б) для 3-хъ или 4-хъ пассажировъ: за 1-й часъ 90 коп. и за каждые слѣдующіе полчаса по 40 коп.

Плата за ѣзду для катанья въ чертѣ города устанавливается по обоюдному соглашенію извозчика съ нанимателемъ.

Въ ночное время, съ одного часа ночи до семи часовъ утра, уплачиваютъ по таксѣ полуторную плату, т. е. за конецъ въ 1-мъ районѣ 30 коп. для 2-хъ ѣдущихъ и 45 коп. для 3—4-хъ ѣдущихъ; во 2-мъ районѣ 45 коп. для 2-хъ ѣдущихъ и 60 коп. для 3—4-хъ ѣдущихъ; въ 3-мъ районѣ 60 коп. для 2-хъ ѣдущихъ и 75 коп. для 3—4 ѣдущихъ; въ 4-мъ районѣ 75 коп. для 2-хъ ѣдущихъ и 90 коп. для 3—4-хъ ѣдущихъ; въ 5-мъ районѣ 1 руб. для 2-хъ ѣдущихъ и 1 руб. 20 коп. для 3—4-хъ ѣдущихъ.

За приводъ извозчика на домъ для ѣзды въ одномъ и томъ же районѣ, или не далѣе, какъ въ слѣдующій районъ, т. е. изъ второго въ первый и изъ второго въ третій, извозчикъ не имѣетъ права требовать платы за отдѣльный конецъ, а за приводъ изъ 1-го въ 3-й районъ получаетъ какъ за полъ-конца, т. е. 20 коп. сверхъ платы за ѣзду.

Лицо, вызвавшее извозчика и отказавшееся съ нимъ ѣхать, должно уплатить извозчику за одинъ конецъ. Явка извозчика изъ города по вызову въ загородныя части для извозчика не обязательна.

Плата разсчитана за 1—4 пассажировъ, за пятаго въ случаѣ, если извозчикъ находитъ возможнымъ везти пятерыхъ, прибавляется по 10 коп. за конецъ.

Примѣчаніе. Къ таксѣ для легковыхъ извозчиковъ. Ѣзда по городскимъ улицамъ Чайной, Достоевской, Крутой, Верхне-Пограничной, Карьерной, Ломанной, Суворовской, къ верхней ея части выше дома Гетманова, Дондуковской, для извозчиковъ не обязательна впредь до приведенія ихъ въ порядокъ. Какъ только та или другая изъ этихъ улицъ будетъ приведена въ исправность, управа должна опубликовать объ этомъ въ мѣстныхъ газетахъ, съ какового времени такса по этимъ улицамъ вступаетъ въ силу.

Для содержзтелей верховыхъ лошадей.

За весь день съ 8 часовъ утра до 10 час. веч., т. е. за 14 часовъ ѣзды подъ мужскимъ сѣдломъ 3 руб., подъ дамскимъ—4 рубля.

За полдня, считая 5 час. ѣзды, подъ мужскимъ сѣдломъ 2 руб., подъ дамскимъ—3 руб.

г) Загородныя мѣстности по разстоянію отъ города и трудности дороги распредѣлены на 6-ть районовъ, при чемъ для каждаго изъ нихъ опредѣлены какъ плата за оба конца, такъ и обязательные для извозчика часы простоя, послѣ какового времени слѣдуетъ приплата за каждый лишній часъ простоя 50 коп.

Загородная такса для легковыхъ экипажей.

	ВЪ ЭКИПАЖАХЪ.			
	Безъ резин. шинъ		На резин. шинахъ	
	Ѣдущ. 1 или 2	Ѣдущ. 3 или 4	Ѣдущ. 1 или 2	Ѣдущ. 3 или 4
	Р. К.	Р. К.	Р К.	Р. К.
Пограничный съ городомъ районъ до первыхъ отъ города воротъ имѣнія Ливадія въ оба конца	1 —	1 30	1 20	1 50
Въ одинъ конецъ	— 50	— 65	— 60	— 75
1-й районъ. Санаторія въ Массандрѣ, казармы для войскъ въ Массандрѣ, Земско городская больница, дача Чесноковой, Эшлиманъ, Эрлангеръ, кн. Барятинской, Скворцова Въ оба конца, считая ½ ч. простоя, за 1½ ч. часа ѣзды . .	— 80	1 35	1 —	1 55
Въ одинъ конецъ	— 60	— 75	— 70	— 85
Примѣч. 1-е Гастрія, Верхняя Аутка, и Дерекой въ 1 конецъ .	— 60	— 80	— 70	— 90
Въ оба конца	1 —	1 50	1 20	1 70
Примѣч. 2-е. Дачи Параскева, Татарчевскаго и Каменева въ Верхней Ауткѣ въ 1 конецъ . .	1 20	1 50	1 30	1 60
Въ оба конца	1 50	2 —	1 70	2 20
Примѣч. 3-е. Дачи: Чехова, Па-				

раскева и Каменева, по Исарск. шос. въ 1 конецъ	—	50	—	80	—	60	—	90
Въ оба конца	1	—	1	20	1	20	1	40
2-й районъ. Нижне-Массандр. паркъ до стараго подв., Ливадія, Ново-Массандровск. подв., дачи Бартоломей, Городск. скотобойня, Гастрія, Верхн. Аутка, Дерекой, въ оба конца, считая ½ ч. простоя, за 2 час. ѣзды	1	60	2	—	2	—	2	40
Въ одинъ конецъ	1	20	1	50	1	40	1	70
3-й районъ. Дача, бывш. бар. Фредериксъ, Йсаръ, Дмитріевой, Нелидовой, Вырубова, Полянцева, Бялокура, Штангѣева, Василь-Сарай, подв. Магарачъ, д. Никольскаго, въ оба конца, считая 1 ч. простоя, за 3 ч. ѣзды	2	40	3	—	3	—	3	60
4-й районъ Верх. Мас., Ореанда, Селямъ, Наташино, Журавлева, Шестаковой, дер. Никита, Лѣсничество, въ оба конца, считая 2 час. простоя за 4 ч. ѣзды	3	20	4	—	4	—	4	80
5-й районъ. Гаспра, Кореизъ, дачи: Гончарова, гр. Сумарокова, Эльстонъ, Олеизъ, Титушкина, Ай-Тодоръ, вод. Учанъ-Су, Эрикликъ, Никитскій садъ, Ай-Даниль, Мисхоръ, въ оба конца, считая 2½ час. простоя, за 5 час. ѣзды	4	—	5	—	5	—	6	—
6-й районъ. Алупка, Гурзуфъ, въ оба конца, считая 3 час простоя, за 7 час. ѣзды	5	60	7	—	6	80	8	20
Примѣч. Суукъ Су (кур.), въ оба конца, считая 3 ч. простоя .	7	—	9	—	8	20	10	20

ПРИМѢЧАНІЕ: **Такса обязательна для цѣлаго года кромѣ дней: 6 декабря, Новаго года и перваго дня Св. Пасхи.**

Мальпосты и трамлинейки.

1) Отъ Аутки до мола; 2) отъ Пушкинскаго бульвара до Дерикоя и 3) отъ воротъ Чукурлара до Воронцовской слободки—5 к. конецъ.

Между Ялтой и Алупкой отходятъ: въ 9, 11 и 5 ч. Между Ялтой и Гурзуфомъ: въ 10 и 5 ч. Плата за проѣздъ 60 к. въ одинъ конецъ.

———

Плата для лодочниковъ.

Стоянка — у Александровскаго сквера.

1) Ѣдущимъ отъ 1 до 3 лицъ по 50 к. въ час. Каждое лицо свыше платитъ по 10 к. въ часъ.

2) Отъ Александровскаго сквера до мола не болѣе 4 лицъ—20 к. въ конецъ. За каждое лицо свыше—по 5 к. въ конецъ.

3) Стоянка лодки на якорѣ въ бухтѣ и за моломъ для рыбной ловли безъ матроса по 30 к. въ часъ. За матроса отдѣльно по 30 к. въ часъ.

Дальнія экскурсіи: 4) Отъ Александровскаго сквера въ Массандру не болѣе 4 лицъ, туда и обратно, съ простоемъ на мѣстѣ двухъ часовъ—1 р. Простой за каждые полчаса сверхъ положеннаго—20 к. За каждое лицо свыше 4-хъ—20 к.

5) Отъ Александровскаго сквера до Мисхора, Алупки, Гурзуфа, не болѣе 7 лицъ, туда и обратно съ простоемъ на мѣстѣ 2 час.—5 р. Простой за каждые полчаса—20 к. На лодкѣ полагается 3 матроса.

6) Отъ Александровскаго сквера до Ореанды, Магарача, не болѣе 7 лицъ, туда и обратно съ простоемъ на мѣстѣ 1 часа—2 р. 50 к.

7) Отъ Александровскаго сквера въ Никиту и Ай-Тодоръ, не болѣе 7 лицъ, туда и обратно, съ простоемъ 2 часа—3 руб. Простой за каждые полчаса 25 к. По 6 и 7 параграфамъ полагается два матроса.

8) Желающимъ пользоваться катаньемъ въ морѣ подъ парусами, кромѣ платы по 1 параграфу, прибавляется по 70 к. въ часъ, при чемъ подъ парусами обязаны быть три матроса.

Примѣчаніе: а) Плата за дѣтей должна взиматься въ половинномъ размѣрѣ.

б) При дальнихъ экскурсіяхъ за паруса и матросовъ плата не повышается.

в) Матросы обязаны быть въ однообразныхъ чистыхъ костюмахъ, вѣжливы и предупредительны съ публикой; имѣть на груди номерованные жетоны Общества благоустройства въ Ялтѣ. Каждый баркасъ и лодка обязаны имѣть не менѣе 4 спасательныхъ парныхъ мѣшковъ съ пробками по образцу спасательной станціи.

г) Во избѣжаніе недоразумѣній и споровъ между публикой и матросами, старшина, выбранный изъ матросовъ, *обязанъ имѣть* талонную съ отрывными листами *книжку* для записыванія времени найма лодки; отрывная часть съ обозначеніемъ времени найма лодки вручается нанимателю; другая, въ корешкѣ книжки, остается для контроля.

———

Способы передвиженія. Изъ Ялты въ три стороны—на *Севастополь* (82 вер.), *Симферополь* (90 вер.), *Бахчисарай* (79 вер.) и на другіе попутные пункты—расходятся прекрасныя шоссе. Сообщеніе по нимъ производится во всякое время года на перекладныхъ, въ срочныхъ мальпостахъ и въ почтовыхъ экипажахъ, кромѣ бахчисарайскаго тракта, по которому движеніе поддерживается только частными экипажами.

До *Севастополя* перекладная стоитъ 7 р. 32 к., парный фаэтонъ—15 р., троечный фаэтонъ—20 р.; ландо—28 р. До *Байдарскихъ воротъ* — половинная плата. До *Симферополя*: перекладная—7 р. 88 к.; парный фаэтонъ—16 р.; 4-хъ мѣстная коляска—22 р.; ландо—30 р. До *Алушты*—половинная плата.

До *Севастополя* въ мальпостѣ: I классъ (лицомъ впередъ)—5 р. 50 к., II кл. (спиной къ лошадямъ)—4 р. 50 к. До *Байдарскихъ воротъ*—половинная плата. До *Симферополя*: I кл.—6 руб., II—5 р. До *Алушты*—полцѣны. Мальпосты отходятъ изъ Ялты, отъ почтовой станціи (рядомъ съ гостиницей „Грандъ-Отель“) ежедневно (лѣтомъ и зимой) въ 8 час. утра. Мальпосты находятся въ пути 10—12 часовъ.

Въ *Бахчисарай* частные извозчики берутъ 15—30 руб.

Во время большого съѣзда въ Ялтѣ—раннею весною и раннею осенью—частные извозчики возятъ въ Севастополь, Симферополь и Бахчисарай весьма дешево, чтобы не ѣхать изъ Ялты порожнемъ.

———

Пароходы Р. о. п. и т. *приходятъ* въ Ялту: изъ *Севастополя, Евпаторіи и Одессы*—по воскресеньямъ,

понедѣльникамъ, вторникамъ, средамъ и пятницамъ около 6—7 ч. веч.; изъ *Ѳеодосіи, Керчи* и портовъ *Кавказа*—по понедѣльникамъ, вторникамъ, средамъ, пятницамъ и субботамъ рано утромъ. Тѣ же пароходы *отходятъ* на *Севастополь* (Евпаторію и Одессу)—по понедѣльникамъ, вторникамъ, средамъ, пятницамъ и субботамъ въ 9 час. утра; на *Ѳеодосію* и далѣе—по понедѣльникамъ и средамъ въ 9 час. вечера и по вторникамъ, пятницамъ и воскресеньямъ въ 10 час. веч. (см. росписаніе).

Пароходы Россійск. общ. *приходятъ* изъ *Севастополя* и *Одессы*—по вторникамъ, четвергамъ и субботамъ около 3 час. дня; изъ *Ѳеодосіи* и *Кавказа*—по понедѣльникамъ, четвергамъ и субботамъ рано утромъ. *Отходятъ* на *Севастополь* и *Одессу* по понедѣльникамъ, четвергамъ и субботамъ въ 9 час. утра; на *Ѳеодосію* и *Кавказъ*—по вторникамъ, четвергамъ и субботамъ въ 6 час. вечера (см. росписаніе). Пароходы Сѣвернаго пароходства также совершаютъ свои рейсы по нѣсколько разъ въ недѣлю (см. росписаніе).

Пароходы общества пароходства по Дону, Азовскому и Черному морямъ совершаютъ срочные пассажирско-грузовые рейсы, отходятъ изъ Ялты 3 раза въ недѣлю (по понедѣльникамъ, средамъ и пятницамъ въ 10 ч. утра) на Ѳеодосію и Ростовъ на Дону черезъ Керчь, Бердянскъ, Маріуполь и Таганрогъ.

Небольшіе пароходики „Алушта“ и „Гурзуфъ“ *ежедневно* по нѣсколько разъ въ день (начиная съ 6 час. утра) совершаютъ правильные рейсы въ Алушту, Гурзуфъ и попутные пункты; въ Алупку, Симеизъ и попутные пункты.

———

Въ Ялтѣ, съ ея постояннымъ огромнымъ приливомъ пріѣзжихъ, увеличивающимъ нерѣдко вдвое постоянный контингентъ ея жителей, непрекращающимся и зимой, *квартирный вопросъ* получаетъ особую обостренность, подвергая нерѣдко пріѣзжаго произволу квартирохозяевъ и во всякомъ случаѣ ставя его въ зависимость отъ случайныхъ обстоятельствъ, какъ—больш'й или меньшій наплывъ пріѣзжихъ, состояніе погоды и проч. Правда, Ялта все болѣе обстраивается, постоянно увеличивая количество сдаваемыхъ пріѣзжимъ квартиръ и комнатъ, но все же и теперь хорошее помѣщеніе, не идущее въ разрѣзъ съ потребностями разстроеннаго здоровьемъ чело-

вѣка или просто съ элементарными требованіями санитаріи и гигіены, не дешево. Разница между сезонными цѣнами и несезонными очень велика и увеличивается нерѣдко въ 2, 3 и болѣе разъ.

Говоря о квартирахъ въ Ялтѣ, нужно имѣть въ виду слѣдующія подробности: помѣщенія сдаются—въ гостиницахъ, „меблированныхъ комнатахъ“, пансіонахъ, частныхъ обывательскихъ домахъ (тоже съ мебелью, столомъ и пр) и на дачахъ. Въ гостиницахъ и „меблированныхъ комнатахъ“ номера сдаются *посуточно* и *помѣсячно*, въ остальныхъ случаяхъ, за малымъ исключеніемъ, только *помѣсячно и посезонно*. Такимъ образомъ почти каждому пріѣзжему прежде, чѣмъ поселиться въ Ялтѣ на болѣе или менѣе продолжительное время, приходится отдать извѣстную дань гостиницамъ. Особенно много затрудненій для больныхъ создаетъ нежеланіе большинства ялтинцевъ сдавать помѣщеніе *тяжело больнымъ*. Частныхъ домовъ, гдѣ сдаются такія помѣщенія, довольно мало, а изъ учрежденій—принимаютъ тяжело больныхъ только пансіонъ при общинѣ Краснаго Креста и пансіонъ попечительства о нуждающихся пріѣзжихъ (Яузларъ). Вообще, выборъ квартиры необходимо производить съ большой осмотрительностью въ особенности въ холодное время года, такъ какъ многіе дома плохо приспособлены для зимняго жилья—весьма часто отсутствуютъ сѣни, двойныя рамы, двери и пр.

При большомъ количествѣ помѣщеній въ Ялтѣ выборъ ихъ бываетъ довольно затруднителенъ и потому приходится прибѣгать къ помощи уличныхъ *комиссіонеровъ*, которыхъ здѣсь не мало и которые весьма услужливы. Установившаяся плата комиссіонеру за помощь при наймѣ квартиры—*по 1 р. съ комнаты*.

Съ цѣлью урегулированія квартирнаго вопроса, въ Ялтѣ существуетъ „*Городская квартирная контора*“, находящаяся въ завѣдываніи общества курортнаго благоустройства Ялты и взимающая за справку съ нанимателей всего 30 к. и съ квартирохозяевъ до 4 проц. наемной платы. Контора помѣщается въ зданіи гор. думы, у Полицейск моста. Комиссіонеры конторы отличаются красными фуражками и снабжены особыми именными книжками. Городъ раздѣленъ на 4 части: Старый городъ, Новый городъ, Зарѣчье и Аутку. За посылку въ предѣлахъ одной и той же части уплачивается 20 к., а за посылку

изъ одной въ другую—30 к. Если посылка вѣситъ болѣе 12 ф., то уплачивается еще и плата за извозчика.

Приблизительно установившаяся цѣна на болѣе или менѣе порядочную комнату: зимою 15—25 руб. въ мѣсяцъ, съ отопленіемъ, самоваромъ и прислугой; весною и лѣтомъ цѣны возрастаютъ, а осенью—въ виноградный сезонъ, въ зависимости отъ наплыва пріѣзжихъ, достигаютъ высшихъ размѣровъ; та же комната рѣдко стоитъ дешевле—50—60 руб. Комната на Набережной съ балкономъ стоитъ не менѣе—75—100 руб. въ мѣсяцъ. На окраинахъ города—на Слободкѣ и Ауткѣ, комната оплачивается въ 20—25 руб. въ мѣсяцъ. Въ худшихъ гигіеническихъ условіяхъ находится „старый“ городъ, съ его базаромъ, узенькими улочками, грязью и прочими прелестями, составляющими остатокъ прежняго „азіатскаго“ города. Помѣщенія здѣсь дешевле, чѣмъ въ „новомъ“ городѣ и въ Зарѣчьѣ, но зато представляютъ и меньше удобствъ. Въ послѣднее время за Ливадійскимъ мостомъ, въ такъ называемомъ Зарѣчьѣ, выстроено много новыхъ домовъ и дачъ, гдѣ можно имѣть довольно приличное помѣщеніе и порядочный столъ.

Гостиницы. Назовемъ ихъ въ порядкѣ наиболѣе близкаго расположенія къ пристани. Ближайшія (*въ „старомъ“ городѣ*), куда *не нужно извозчика*—„Таврида“, „Центральная“, „Крымская“, „Европейская“ и „Грандъ-Отель“,

„*Таврида*“, на Бульварной ул., имѣетъ прилично обставленныхъ 40 номеровъ, цѣною: осенью и въ остальное время года отъ 1 р. Домашній столъ.

„*Центральная*“, на Бульварной ул., имѣетъ 60 номеровъ, цѣною: осенью отъ 1—8 руб. и отъ 75 к.—въ остальное время. При гостиницѣ—первоклассный ресторанъ съ весьма недурнымъ садикомъ.

„*Приморскія меблирован. комнаты*“ у пристани. 16 номеровъ цѣною: осенью отъ 1 р. 25 к. и въ остальное время отъ 75 к. въ сутки. Имѣется столовая.

„*Крымская*“, на Почтовой ул., у самаго моря. 25 прилично обставленныхъ номеровъ по недорогой цѣнѣ; отъ 75 к. до 4 р. въ сутки. При гостиницѣ—недорогой ресторанъ.

Рядомъ съ „Крымской“ помѣщается „*Европейская*“ гостин., которая имѣетъ 33 номера: осенью

отъ 1 р. 50 к. до 7 р. и отъ 1 р. до 2 р. 50 к. въ сутки—въ остальное время.

Повыше на 3 дома находится гост. *„Гранд-Отель“*. Зданіе гостиницы—полукруглое въ нѣсколько этажей, съ террасами и балконами. 70 номеровъ, цѣною отъ 1 р. осенью и отъ 75 к.—въ остальное время. При гостиницѣ—первоклассный ресторанъ. Зимою полный пансіонъ отъ 60 р. въ мѣсяцъ.

Въ *„Новомъ городѣ“* на Набережной ул., находится извѣстная гостиница *„Россія“*, окруженная садами. Въ гостиницѣ 150 номеровъ, 2 залы, читальня, ванны, зимній садъ и проч. Номера отъ 1 р. 50 к. въ сутки; обѣдъ—1 р. 25 к. Передъ гостиницей находится обширный, удобный для прогулокъ садъ, съ павильономъ для музыки. Тутъ же—кафе-ресторанъ. Садъ-терраса служитъ любимымъ мѣстомъ прогулокъ пріѣзжихъ. Подъ террасой, вдоль тротуара, помѣщается рядъ магазиновъ.

Гостиница *„Маріино“*, на Набережной ул., 72 номера: осенью отъ 3 до 8 р.; въ остальное время отъ—1 до 5 р. При гостиницѣ—хорошій ресторанъ.

Далѣе, тоже на Набережной, не доѣзжая Городского сада, находится гостиница *„Франція“*, въ которой 60 номеровъ, цѣною отъ 1 р. 50 к. осенью и отъ 1 р.—въ остальное время. При гостиницѣ—популярный ресторанъ. Противъ гостиницы, надъ моремъ, сооруженъ обширный павильонъ-терраса, служащій лѣтнимъ помѣщеніемъ для ресторана.

За Городскимъ садомъ находится гостиница *„Отель С.-Петербургъ“* 48 номеровъ отъ 1 р. 50 к. въ сутки и отъ 30 р. въ мѣсяцъ. Первоклассный ресторанъ.

Гостиница *„Ореанда“*, рядомъ съ почтовой конторой. Спеціально выстроенное въ 1907 г. красивое зданіе, обладающее всѣми необходимыми удобствами въ смыслѣ гигіены и санитаріи и роскошью—включительно до общихъ салоновъ, украшенныхъ цѣнными картинами и проч. 56 номеровъ, прекрасно обставленныхъ, съ балконами, цѣною, лѣтомъ отъ 1 руб., осенью—отъ 1 р. 50 к. въ сутки. При гостиницѣ—уютный садъ. Зданіе покрыто плоской крышей для прогулокъ, съ которой открывается прелестный видъ на море и окрестности.

Гостиница *„Метрополь“*, на Виноградной, у Боткинской ул. 8 прекрасно обставленныхъ номеровъ, цѣною—отъ 1 р. 50 к. до 8 р. 50 к., осенью

и отъ 1 до 3 р. въ остальное время. При гостиницѣ—первоклассный ресторанъ.

Гостиница *„Отель Ялта“*, по Дарсановской и Садовой ул., повыше гостиницы „Россія“, расположена рядомъ съ Александро-Невскимъ соборомъ. Общій залъ, піанино и газеты. Комнаты отъ 75 к. въ сутки, а съ 15 августа по 15 октября отъ 1 р. 50 к. въ сутки; помѣсячно уступка.

На Морской ул., въ домѣ Латри, находится второклассная *„Морская“* гостиница съ 12 номерами, цѣною: осенью отъ 1 р. 50 к., и въ остальное время—отъ 1 р. въ сутки.

Меблированныя комнаты отдаются въ Ялтѣ, за незначительнымъ исключеніемъ, въ *каждомъ домѣ* и на *каждой дачѣ*. Мы укажемъ только на спеціальныя chambres garnies, гдѣ имѣется наибольшее число комнатъ, отдающихся посуточно, помѣсячно и посезонно.

На Набережной, противъ Александровскаго сквера, расположилась хорошенькая дача *„Джалита“*—„маленькая Ялта“. Дача устроена въ швейцарскомъ стилѣ, въ прекрасной мѣстности, утопающей въ зелени. Кругомъ цвѣтники и фонтаны, стройно разбитыя клумбы и дорожки. Уютныя комнаты съ гигіеническою обстановкою. Въ „Джалитѣ“ 150 комнатъ и свой табль д'отъ за недорогую цѣну. Обѣдъ изъ 2 блюдъ 20 р., изъ 4-хъ—30 р. въ мѣсяцъ и завтракъ — 18 р. Комнаты посуточно отъ 1 до 10 руб., помѣсячно отъ 20 до 350 р. въ зависимости отъ времени года. Отопленіе и самовары безплатно. Къ услугамъ пансіонеровъ—телефонъ, журналы, газеты, комиссіонеръ, прислуга и пр.

Къ сезону 1905 г. „Джалита“ обогатилась новымъ, великолѣпнымъ и оригинальнымъ зданіемъ, спеціально предназначеннымъ для гостиницы. Помимо роскоши, великолѣпія и комфортабельности, здѣсь предусмотрѣно все до мелочей, съ примѣненіемъ новѣйшей строительной техники и гигіены: всюду электричество, усовершенствованная вентиляція, вода (въ каждомъ номерѣ), широкіе корридоры, гостиныя, балконы и пр. Прекрасное зданіе занимаетъ обширную площадь и разсчитано всего на 32 номера. Плоская крыша перекрыта лапидитомъ и обращена въ изящную веранду, откуда открываются роскошные виды.

Выдѣливъ „Джалиту“, какъ лучшія и наиболѣе удобныя меблированныя комнаты, дальнѣйшее указа-

не болѣе или менѣе удобныхъ комнатъ мы сдѣлаемъ въ порядкѣ *ихъ расположенія по улицамъ*, начиная отъ пароходной пристани.

Недалеко отъ пристани, на Массандровской ул., находятся скромныя меблированныя комнаты „*Юга*". 15 номеровъ отъ 75 коп. до 2 руб. Видъ на море. Домашній столъ. Далѣе, сдаются комнаты на слѣдующихъ дачахъ—по *Набережной* ул.: Мясоѣдовой и бывш. Фарбштейна; по *Виноградной*—Боржо, Подгурскихъ, Коваленкова, Панова, Меллеръ-Закомельской; по *Аутской*—Крумана, Ножникова, Воронкова, Гофшнейдера и Иловайской; по *Екатерининской*—Любимовой, Шмаковой и др.; по *Садовой*—Соколовой, Розанова, бывш. Каратѣевой и Капилети и др.

Въ *Зарѣчной части* меблированныя комнаты имѣются на дачахъ: Желтышева, Балакина, Плещеевой, Бушева, Островскаго, Лупандиной, Смѣловыхъ, Адаманова и Умерова (на послѣднихъ двухъ дачахъ квартиры—дешевле) и мн. др.

На любую изъ дачъ можно пріѣхать прямо съ парохода. Меблированныя комнаты сдаются съ обстановкой, прислугою и самоварами. Что касается стола, то на каждой большой дачѣ есть поваръ, отпускающій завтраки и обѣды, цѣны на которые установились по 50 к. за обѣдъ изъ 2-хъ блюдъ или по 30 к. за порцію.

Пансіоны. Кромѣ нѣкоторыхъ гостиницъ, гдѣ существуютъ пансіоны и на которые, кстати сказать, владѣльцы гостиницъ принимаютъ больныхъ довольно *не охотно*, существуютъ еще *спеціальные* пансіоны.

Первое мѣсто принадлежитъ пансіону „Quisisana". Ульриха, бывш. д-ра Вебера, съ здоровымъ домашнимъ столомъ и *жизнью* en famille. При заботливомъ уходѣ хозяевъ, онъ вполнѣ напоминаетъ лучшіе заграничные пансіоны и пользуется большимъ успѣхомъ среди пріѣзжихъ. Пансіонъ помѣщается въ Зарѣчьѣ; при немъ—собственная ферма, устроенъ операціонный залъ и отдѣленіе для оперативныхъ больныхъ. Пансіонеры могутъ лечиться у любого врача. Полный пансіонъ: помѣщеніе, отопленіе, прислуга и полное продовольствіе за общимъ столомъ отъ 80 до 100 руб. въ мѣсяцъ.

Пансіонъ *Шульца* находится въ обширномъ паркѣ (28 дес.) Эрлангера и пользуется заслуженной извѣстностью какъ доброкачественностью стола, такъ и вниманіемъ хозяевъ. Пансіонъ помѣщается въ пяти отдѣльныхъ домахъ и открытъ круглый годъ.

Имѣетъ—небольшую библіотеку, ванную, бильярдъ телефонъ и пр.

Пансіонъ *С. Фортунато* помѣщается на Аутской ул. Полное содержаніе съ помѣщеніемъ осенью (авг.—окт) 60 р., въ остальное время 75 руб. въ мѣсяцъ. Общая столовая, гостиная, піанино, журналы, газеты, телефонъ и проч.

Кромѣ названныхъ имѣется въ Ялтѣ еще нѣсколько частныхъ пансіоновъ.

Изъ пансіоновъ, принимающихъ *тяжко больныхъ*, отмѣтимъ: *общину Краснаго Креста и пансіонъ „Яузларъ"*, устроенный Ялтинскимъ благотворительнымъ обществомъ.

Община сестеръ милосердія Краснаго Креста помѣщается на Садовой ул., въ соб. зданіи. Въ общину принимаются пансіонеры съ платою отъ 25 до 30 р. за комнату, содержаніе, врачебную помощь, лекарство и уходъ,—что для небогатыхъ является истымъ благодѣяніемъ. Общинѣ принадлежитъ также сосѣдняя дача (быв. Олехновича). Къ сожалѣнію, въ общинѣ имѣются помѣщенія для ограниченнаго числа пансіонеровъ.

При общинѣ существуетъ безплатная амбулаторная лечебница для приходящихъ.

Пансіонъ Ялтинскаго благотворительнаго общества *„Яузларъ"* открытъ въ 1900 г. и помѣщается во вновь выстроенномъ собствен. зданіи, съ чуднымъ видомъ на море и окрестности, въ высокой и здоровой мѣстности. Комнаты — большія и свѣтлыя, прекрасно обставлены. При пансіонѣ имѣются ванны, души и прачешныя. Полное содержаніе: врачебная помощь, комната, полное продовольствіе — 50 р. въ мѣсяцъ. Если въ большой комнатѣ помѣстятся двое, то съ каждаго по 40 р.

Симпатичныя задачи и цѣли, которыя выполняются пансіономъ „Яузларъ", должны быть тѣмъ болѣе отмѣчены и подчеркнуты, что это чуть ли не единственное учрежденіе въ Ялтѣ, въ которое принимаются пріѣзжіе туберкулезные больные *во всѣхъ стадіяхъ развитія болѣзни*. За сравнительно ничтожную плату больные получаютъ полный пансіонъ, имѣютъ доктора, фельдшерицу, прекрасный уходъ—т. е. все то, чего они не могутъ получить въ Ялтѣ, внѣ этого учрежденія, и за гораздо большую плату. Къ сожалѣнію, незначительныя средства Общества даютъ возможность оказывать благодѣянія лишь немногимъ больнымъ (около 20—25 чел.). Само собой разу-

мѣется, что оказываемая помощь далеко не исчерпываетъ потребности въ подобнаго рода учрежденіи, и необходимость его расширенія слишкомъ очевидна. Тѣмъ болѣе заслуживаетъ вниманія горячее воззваніе Ялтинскаго благотворительнаго общества, обращенное къ благотворителямъ всей Россіи.

Тѣмъ же благотворительнымъ обществомъ открытъ пріютъ для хроникоръ, который помѣщается въ 3 вер. отъ Ялты.

За Ливадійскимъ мостомъ находится обширная дача „*Чукурларъ*“ съ постройками барачной системы и многими вновь сооруженными дачами, занимающая 17 дес. и принадлежащая насл. В. С. Корсакова. Имѣніе это имѣетъ обширный берегъ моря, рощу для прогулокъ, собственные виноградники, купальни, ванны, врача, кабинетъ для чтенія и проч. Въ 1906 г. стало замѣчаться весьма серьезное осѣданіе почвы и получились угрожающіе оползни, сдѣлавшіе проживаніе въ этой мѣстности не безопаснымъ.

На границѣ ялтинской городской черты и Массандрскихъ владѣній, по волѣ Государя Императора, выдѣленъ значительный участокъ земли въ 20 дес., на которомъ сооружена *санаторія* имени *Императора Александра III*. Комнаты для больныхъ, помимо комфортабельной обстановки, отличаются гигіеничностью; много свѣта и воздуха, въ каждой комнатѣ имѣется водопроводъ, отдѣльный выходъ на террасу и проч. Плата за полное содержаніе и леченіе установлена въ размѣрѣ 40 р. въ мѣсяцъ. Безплатныхъ мѣстъ не имѣется. Больные носятъ собственное платье, обувь и бѣлье.

Для пріема въ санаторію существуютъ особыя правила и необходимо свидѣтельство врача, пользовавшаго ранѣе больного, при чемъ свидѣтельство это должно быть составлено по формѣ, выработанной санаторіей. Принимаются больные лишь съ *начальными формами туберкулеза легкихъ*, подающіе надежду на значительное поправленіе или выздоровленіе въ относительно короткій срокъ (мѣсяцевъ 6—9). Больнымъ рекомендуется пробыть весь сезонъ, съ сентября до конца мая. Въ теченіе іюля и августа санаторія бываетъ закрыта. Не принимаются больные, нуждающіеся въ спеціальномъ уходѣ, лихорадочные, страдающіе значительными инфильтратами и разрушеніями легкихъ, распространеннымъ туберкулезомъ гортани, тяжелыми нагноеніями средняго уха,



Ханскій дворецъ въ Бахчисараѣ.



Скалы близъ Георгіевскаго монастыря.

туберкулезомъ кишекъ, костей и суставовъ, порокомъ сердца, болѣзнями почекъ, истеріей, эпилепсіей, а также—заразительными болѣзнями и беременныя. Передъ поступленіемъ въ санаторію необходимо, въ случаѣ надобности, подвергнуться леченію у зубного врача.

Режимъ жизни въ санаторіи установленъ по строго выработанной системѣ, никакихъ отступленій отъ которой не допускается. Весь день точно, по минутамъ, распредѣленъ на извѣстныя „занятія", и исключенія ни для кого не допускается. Считаемъ нелишнимъ замѣтить и предупредить больныхъ, желающихъ вступить въ санаторію, что нѣкоторые пункты правилъ санаторіи могутъ показаться на первый взглядъ довольно тяжелыми. Напр., „отъ 1¼ часа до 2½ полагается: лежаніе на верандѣ; полный покой; не разрѣшается ни читать, *ни разговаривать*". Встаютъ ровно въ 7 час., ложатся въ 10 час. и всѣ огни тушатся. Безусловно запрещается требовать къ себѣ звонкомъ или крикомъ для личныхъ услугъ прислугу. Все, что нужно въ обычной жизни въ теченіе дня. лично для себя, больной долженъ дѣлать самъ, безъ помощи прислуги, которая убираетъ лишь комнату и чиститъ платье и ботинки.

Правила эти и весь режимъ установленъ исключительно въ интересахъ самихъ же больныхъ.

———

При Александровской мужской гимназіи существуетъ *пансіонъ-общежитіе* для слабыхъ здоровьемъ (но не туберкулезныхъ) воспитанниковъ, нуждающихся въ хорошихъ климатическихъ условіяхъ. Пансіонъ разсчитанъ на комплектъ изъ 60 воспитанниковъ. Годовая плата за полное содержаніе и обученіе опредѣлена въ 560 руб. въ годъ, при чемъ при поступленіи вносится одновременно на первое обзаведеніе еще 60 руб.

———

Въ 1906 г. возникло еще весьма симпатичное общество—*колонія для слабыхъ болѣзненныхъ дѣтей*. На попеченіе общ. принимаются дѣти обоего пола, всѣхъ сословій и вѣроисповѣданій, въ возрастѣ отъ 7 до 15 лѣтъ. Въ колоніи, помимо благопріятныхъ гигіеническихъ условій и строгаго врачебнаго надзора, организованы школьныя занятія. Плата, въ видѣ опыта, назначена въ 45 р. въ мѣс. съ ребен-

ка. Справки можно получать у предсѣдательницы общ. В. М. Готлибъ, въ мужской гимназіи.

———

Прежде чѣмъ остановиться на выборѣ того или другого помѣщенія, пріѣзжему слѣдуетъ заблаговременно *озаботиться* и навести справки *у лицъ своего круга*, побывавшихъ уже въ Ялтѣ и болѣе знакомыхъ съ мѣстными условіями и обычаями.

———

Приводимъ наиболѣе необходимыя *адресныя и справочныя* свѣдѣнія.

Почтово-телеграфная контора помѣщается во вновь выстроенномъ спеціальномъ зданіи въ Харчьѣ, близъ Ливадійскаго моста (домъ ген. Витмера). Почтовыя операціи производятся ежедневно съ 8 час. утра. Пріемъ и выдача посылочной и денежной корреспонденціи производится только до 2 час. пополудни, заказной внутренней и рекомендованной, сверхъ указаннаго времени, еще съ 5—7 час. вечера. Во всѣ воскресные, праздничные и табельные дни операціи производятся только съ 8 до 11 ч. дня. Денежные и цѣнные пакеты и переводы на сумму до 50 руб. доставляются на домъ.

Корреспонденція вынимается изъ ящиковъ по нѣсколько разъ въ день. Почта отправляется ежедневно сухимъ путемъ въ Симферополь или Севастополь, а также пароходами. Получается почта изъ Симферополя и Севастополя по 2 разъ въ день.

Телеграфная корреспонденція принимается—круглыя сутки.

Телефонная сѣть въ Ялтѣ дѣйствуетъ съ одной стороны до Алупки, Симеиза, Байдаръ, Балаклавы и Севастополя, захватывая по пути многія имѣнія, какъ Мисхоръ, Кореизъ и друг., а съ другой—до Гурзуфа, Алушты и Симферополя.

Въ Ялтѣ функціонируетъ *Городская станція* К.-Х.-С. желѣзной дороги, которая помѣщается на Набережной, 48. Телефонъ 183. Станція открыта ежедневно съ 8 час. утра до 7 час. вечера. Операціи производимыя станціей, слѣдующія: продажа пассажирскихъ билетовъ (всѣхъ классовъ) за 10 дней впередъ на всѣ пассажирскіе поѣзда, отходящіе изъ Севастополя; доставка и отправленіе съ дачъ, гостиницъ, магазиновъ и складовъ Ялты и ея окрестностей багажа и грузовъ (фрукты и виноградъ пассажирской, большой и малой скорости на всѣ станціи россійскихъ жел. дорогъ; пріобрѣтеніе би-

летовъ Международнаго общества, на пароходы, мальпосты и проч.; пріемъ порученій по найму лошадей и экипажей; долгосрочное храненіе на льготныхъ условіяхъ; упаковка багажа, мебели и грузовъ на дому; страхованіе багажа и грузовъ; операціи по наложеннымъ платежамъ; отправка гробовъ съ покойниками со своими проводниками.

Продажа билетовъ на номерованныя мѣста *прекращается за 3 дня* до отхода подлежащаго поѣзда. Желѣзнодорожные билеты *принимаются обратно* за сутки до отхода поѣзда, но съ удержаніемъ комиссіонныхъ и сбора въ пользу Краснаго Креста. Не успѣвшіе запастись желѣзнодорожнымъ билетомъ заблаговременно, могутъ это сдѣлать черезъ посредство станціи по телефону съ Севастополемъ.

Составленіе маршрутовъ и выдачу всякаго рода справокъ станція производитъ *безплатно*.

Въ Ялтѣ установленъ *сезонный сборъ*, который взимается въ слѣдующемъ размѣрѣ: съ одного лица въ размѣрѣ 5 р., съ семействъ, за каждаго отдѣльнаго члена семьи—3 руб. Въ мѣсяцъ: съ одного лица—2 руб. 50 к., за члена семьи—1 р. 50 к. Зимою сезонный билетъ на право входа въ курзалъ стоитъ 3 руб. Гувернантки, бонны и учителя отъ сбора не освобождаются. Освобождены отъ сбора: остающіеся въ городѣ менѣе 3 дней, пріѣзжающіе по дѣламъ службы, служащіе на судахъ, которые проживаютъ въ городѣ по случаю простоя судна, дѣти до 10-ти лѣтняго возраста и чернорабочіе. Сборъ уплачивается по истеченіи 3-хъ дневнаго срока. Лица, получившія мѣсячныя квитанціи и желающія остаться, доплачиваютъ до полнаго сезоннаго сбора немедленно по истеченіи перваго мѣсяца и получаютъ дополнительныя квитанціи. Квитанціи объ уплатѣ сбора даютъ право на безплатное посѣщеніе Городского сада и читальни въ немъ. Въ 1907 г. сезонный сборъ выразился въ суммѣ 29,000 р., а пріѣзжихъ было 25,400 чел.

Городская управа помѣщается въ городскомъ домѣ, у Полицейскаго моста.

Кредитныя учрежденія: Отдѣленіе Государственнаго банка (существуетъ только въ лѣтній и осенній сезоны), Виноградная, соб. д., Городской банкъ помѣщается на Морской улицѣ, Общество Взаимнаго Кредита и Отдѣленіе Азовско-Донского Коммерческаго банка—оба находятся на Екатерининской улицѣ.

Полицейское управленіе и казначейство, на Пушкинскомъ бульварѣ. Адреснаго стола не существуетъ. Постоянное мѣстонахожденіе ялтинскихъ *проводниковъ* перенесено съ Набережной на Пушкинскій бульваръ, у Ливадійскаго моста.

Лучшіе магазины—на Набережной. Въ праздничные дни торговля производится: по воскресеньямъ отъ 12 до 3 ч.; въ двунадесятые—отъ 7 до 9 час. утра и въ табельные дни—отъ 12 до 8 вечера.

Въ Ялтѣ свыше 50 *врачей,* постоянно проживающихъ, не считая наѣзжающихъ въ сезонное время профессоровъ и врачей изъ столицъ и университетскихъ городовъ. *Фельдшеровъ,* фельдшерицъ и массажистокъ—около 20. *Аптекъ*—5: Гольдвера, на Боткинской (Пріютинской) ул., близъ Пушкинскаго бульвара; Левентона, на Набережной ул., въ соб. домѣ; Леви—въ „старомъ" городѣ, противъ городской думы; Виттorта—на Аутской ул. *Аптекарскіе магазины:* Гольдвера, Мизуча и Левентона—на Набережной ул. и др. Адресы врачей извѣстны въ аптекахъ и аптекарскихъ магазинахъ.

Къ концу 1907 г. открылся Санаторій для больныхъ нервными и внутренними болѣзнями и институтъ физическихъ способовъ леченія д-ра мед. И. И. Иванова. Санаторій помѣщается на Пушкинскомъ бульварѣ, въ спеціально приспособленномъ зданіи бывш. Московской гостин. Въ санаторіи примѣняются всѣ научные способы леченія, особенное же вниманіе обращено на психотерапію (гипнозъ), физическіе способы леченія и діэтетику. Для физическихъ способовъ леченія имѣются слѣдующія отдѣленія: водолечебное, бальнеологическое, свѣтолечебное, термическое, электрическое, рентгеновское, гимнастическое и массажное и отдѣленіе солнечныхъ и воздушныхъ ваннъ. Санаторій открытъ круглый годъ. Плата за содержаніе, полный пансіонъ (кромѣ лекарствъ, ваннъ, кумыса, мин. водъ и проч.), въ зависимости отъ величины и удобствъ комнаты—въ обычное время года отъ 150 до 300 р. мѣс. (понедѣльно отъ 50 до 100 р.), въ сезонъ—отъ 15 авг. по 1 ноября и съ 15 марта по 1 мая отъ 200 до 350 р. помѣсячно (понедѣльно отъ 70 до 120 р.). Плата вносится впередъ, за первый осмотръ—5 р., консультація изъ 2 врачей—10 р. При санаторіи имѣется амбулаторія для приходящихъ; плата 3—5 р. За леченіе физическ. методами плата по таксѣ; леченіе однимъ какимъ-либо методомъ (водой, свѣ-

томъ, электричествомъ) 30—40 р. въ мѣс., сложное изъ нѣсколькихъ методовъ 45—90 р.

Хирургическая лечебница съ гинекологическимъ отдѣленіемъ и амбулаторіей д-ра Галузевскаго. Лечебница помѣщается на Набережной ул. рядомъ съ Мордвиновскимъ паркомъ, въ домѣ Ибраимовыхъ. Имѣются кабинеты — ортопедическій, массажный, электро-терапевтическій и зубоврачебный. Плата за содержаніе и леченіе стаціонарныхъ больныхъ отъ 3 руб. (въ общихъ палатахъ) до 10 руб. (въ отдѣльныхъ комнатахъ) въ сутки.

Функціонируютъ еще: Акушерско-гинекологическая лечебница б. проф. И. И. Федорова и хирургическая лечебница д-ра Киша.

Въ д. попечительства Им. Маріи Александровны о слѣпыхъ (Поликуровск. ул.) помѣщается безплатная *глазная лечебница* съ обширнымъ стаціонарнымъ отдѣленіемъ и окулистическая санаторія для платныхъ больныхъ.

Для *купанья въ открытомъ морѣ* существуетъ нѣсколько купаленъ: *Кожуриной,* (была предположена къ закрытію въ 1905 г.), противъ Мордвинскаго сада; плата за входъ пять коп., по абонементу—дешевле. Здѣсь-же—теплыя морскія и прѣсныя ванны. *Городская* купальня (арендуемая Чалымъ), противъ Городского сада, возлѣ Александровскаго сквера, также съ платой за входъ 5 к., по абонементу—4 к. За Ливадійск. мысомъ купальни Саглыкъ-Су, самыя обширныя въ Ялтѣ, съ платой за входъ 10 коп., по абонементу—5 к. Купальни эти наиболѣе удалены отъ порта и поэтому вода ихъ наиболѣе свободна отъ загрязненій. *Безплатная* городская купальня въ „старой" части города, вблизи гостиницъ—„Крымской" и „Европейской".

Дно моря покрыто камнями и потому купаться слѣдуетъ въ спеціальной обуви, которая продается по 60—80 коп. пара.

Ванное заведеніе Рофе, на Набережной ул., въ д. гостиницы „Франція". Ванна эмалированная—50 к., фаянсовая и кафельная—75 к. „Султанскій номеръ"—1 р. 50 коп. Абонементъ—со скидкою отъ 10 до 20 процентовъ. Въ ванномъ заведеніи зимой съ октября до апрѣля существуютъ мужскія и женскія бани. Входъ 40 коп.

Другое *ванное заведеніе—Саглыкъ-Су,* при морскихъ купальняхъ, имѣетъ 30 номеровъ. Цѣны тѣ же, что у Рофе.

Бани бывш. Прейзнера помѣщаются въ Зарѣчьѣ, въ спеціально выстроенномъ зданіи, но мало отвѣчаютъ требованіямъ гигіены и санитаріи. Плата—20 и 10 коп.

Въ Зарѣчьѣ, въ мѣстности Шеломе, на Біюкъ—Сарайской ул., открыта безплатная городская *лечебница* для приходящихъ (амбулаторія).

Городская санитарная лабораторія помѣщается на Бульварной ул., въ городскомъ домѣ. Лабораторія производитъ *химическіе анализы* мокроты, выдѣленій, пищевыхъ продуктовъ и проч., съ платой 3 руб. за анализъ; для бѣдныхъ—*безплатно*, для чего требуется лишь словесное заявленіе. Лабораторія производитъ также дезинфекцію жилыхъ помѣщеній съ платой отъ 50 к. до 1 руб. за комнату.

———

Сады, мѣста для прогулокъ и прочія *развлеченія* въ Ялтѣ составляютъ совсѣмъ коротенькую страничку.

Городской садъ съ его совсѣмъ бѣдными курортными учрежденіями—курзаломъ, павильономъ для безплатнаго чтенія газетъ въ сезонное время, рестораномъ и пр., не отличается обширностью, хотя и имѣетъ тѣнистыя мѣста, гдѣ можно укрыться отъ зноя. Съ Пасхи до середины октября играетъ симфоническій оркестръ. По вечерамъ въ Городскомъ саду обыкновенно бываетъ сырость и въ это время больнымъ слѣдуетъ избѣгать посѣщенія сада. *Курзалъ*, далеко не соотвѣтствующій своему назначенію, служитъ мѣстомъ собраній какъ пріѣзжихъ, такъ и мѣстныхъ жителей. Правомъ входа въ курзалъ, кромѣ танцовальныхъ вечеровъ, пользуются лица, уплатившія сезонный сборъ, или купившія разовой билетъ для входа въ садъ (20 к.)

Пушкинскій бульваръ, вдоль рѣчки Учанъ-су, какъ мѣсто гуляній, въ виду неопрятнаго содержанія, не прививается. *Мордвиновскій паркъ* расположенъ въ котловинѣ и, начинаясь у Платановой ул., тянется до деревни Дерекой, занимая обширную площадь въ 30 дес. Въ паркѣ роскошная растительность, но благодаря низменному положенію и протекающей черезъ него рѣчкѣ, въ немъ сыро и онъ крайне запущенъ. Для входа въ паркъ необходимо запастись сезоннымъ билетомъ, которые продаются въ конторѣ гр. Мордвинова (на Бассейной ул., собств. домъ) по 1 руб. Вырученныя деньги идутъ въ пользу благотворительныхъ учрежденій.

Мееровская роща въ Зарѣчьѣ, имѣющая болѣе 6 дес., также доступна для частной публики. Роща продается участками подъ устройство дачъ.

Прекрасный *паркъ Эрлангера* приспособленъ для леченія методическимъ восхожденіемъ (Terrain cur). Доступъ въ паркъ для пользованія этими приспособленіями предоставленъ желающимъ безвозмездно. По дорожкамъ его поставлены значки и скамьи.

Но самымъ пріятнымъ и оживленнымъ мѣстомъ для прогулокъ въ незнойное время остается *Александровскій скверъ* и отчасти *Набережная ул.*

Въ Александровскомъ скверѣ находится популярное кафе *„Бугоркусъ“*, имѣются завтраки, кефиръ и пр., въ виноградный сезонъ открывается курсъ леченія виноградомъ.

На Набережной, у парка Мордвинова, въ сезонное время находится выставка керченскихъ древностей извѣстнаго археолога—промышленника г. Запорожскаго.

Излюбленнымъ мѣстомъ гулянья фешенебельной публики служитъ *садъ гостиницы „Россія“*, гдѣ съ августа обыкновенно играетъ оркестръ музыки. Садъ отличается благоустройствомъ и прекрасно содержится. Здѣсь же—кафе. Съ сада открываются чудные виды на море, портъ и горы.

Этимъ, не считая случайныхъ „гуляній“, устраиваемыхъ въ городскомъ саду, и представленій, тоже случайныхъ, даваемыхъ на небольшой сценѣ курзала, исчерпываются развлеченія Ялты.

———

„Родительскій кружокъ“ имѣетъ *дѣтскую площадку*, на Рѣчной ул., которая ежедневно открыта для подвижныхъ игръ и физическихъ упражненій.

Городская публичная библіотека, Екатерининская, гор. домъ, открыта ежедневно съ 10 до 2 и съ 4 до 8 час. вечера. По воскресеньямъ—съ 12 до 3 час. дня. Чтеніе книгъ и газетъ—безплатно. Выдаются книги и на домъ за весьма незначительную плату въ 20 коп. въ мѣсяцъ за одну книгу.

Имѣется *частная библіотека* Волковой (Набережная, д. Рѣшеткиныхъ) и *дѣтская библіотека-читальня* (за р. Учанъ-Су, д. бывш. газоваго завода).

Книжные магазины: Волковой и Синани—оба на Набережной ул.

Музей ялтинскаго отдѣленія Крымскаго горнаго клуба открытъ ежедневно (кромѣ понедѣльниковъ) съ 12 до 1 ч. дня. Музей—на Набережной, рядомъ

съ гор. управленіемъ, въ собств. зданіи. Въ томъ же зданіи помѣщается первоклассная метеорологическая станція.

———

Ялта—портовый и уѣздный городъ, съ населеніемъ свыше 25 тыс. душъ (по переписи 1903 г.—19377 душъ обоего пола). Но значеніе ея—не въ портѣ, торговые обороты котораго отводятъ ей совсѣмъ скромное мѣсто въ ряду приморскихъ городовъ Россіи, и не въ томъ едва замѣтномъ оживленіи, которое вноситъ въ обычную застоявшуюся жизнь провинціальнаго уголка централизація уѣзд. учрежденій, а въ ея природныхъ богатствахъ, которыя давно создали ей славу первоклассnаго русскаго *курорта*, премированнаго даже на всероссійской выставкѣ въ Петербургѣ золотою медалью. И такъ, Ялта—курортъ, и въ этомъ залогъ ея развитія и процвѣтанія, торговое же значеніе ея и промышленное, изъ которыхъ обыкновенно слагается и естественно вытекаетъ благосостояніе каждаго города, для Ялты сводится почти къ нулю. Въ теченіе круглаго года, въ зависимости отъ времени года и того или другого сезона, въ Ялтѣ замѣчается большій или меньшій приливъ пріѣзжихъ, которые вносятъ оживленіе не только во внѣшнюю жизнь города, но и питаютъ его матеріально. Коренной житель Ялты живетъ пріѣзжимъ и всѣ промыслы и занятія ялтинцевъ приноровлены и пріурочены къ нуждамъ и запросамъ того же пріѣзжаго.

Самый складъ жизни въ Ялтѣ вылился въ оригинальныя и своеобразныя формы, гдѣ каждый коренной ялтинецъ—слуга, а пріѣзжій—баринъ. Правда, услуги ялтинцевъ оплачиваются и оплачиваются довольно дорого, а пріѣзжій становится бариномъ не потому, что онъ хочетъ этого или позволяютъ ему его средства, но все же хотя и поневолѣ, онъ платитъ довольно щедро, такъ какъ этого требуетъ установившійся складъ жизни. Еще не такъ давно Ялта, съ ея прекраснымъ климатомъ и прочими щедро разсыпанными дарами природы, составляла почти исключительно достояніе богатыхъ людей, наѣзжавшихъ сюда какъ въ прекрасную дачную мѣстность, теперь рамки ея роли расширились и, благодаря дешевизнѣ переѣзда, она привлекаетъ больныхъ и вообще пріѣзжихъ и весной, и зимой, не говоря уже о главномъ осеннемъ сезонѣ. Сообразно съ этимъ, „старая“ Ялта перерождается, приноравливаясь къ принятію гостей и зимой и во всякое время года. Во вновь выстроенныхъ домахъ имѣются уже печи, двойныя рамы въ окнахъ и дверяхъ, прихожія и прочія принадлежности гигіеническаго и санитарнаго жилья. Вмѣстѣ съ приливомъ средняго обывателя, и теперь уже не теряющагося въ пышной толпѣ богатой аристократіи и денежной буржуазіи, Ялтѣ, несомнѣнно, предстоитъ въ будущемъ „опроститься“.

Въ чемъ же притягательная сила Ялты? Отвѣтъ довольно опредѣленный: въ ея климатѣ, морѣ и морскихъ купаньяхъ, лечебномъ виноградѣ, близости горъ, покрытыхъ хвойными лѣсами, живописномъ мѣстоположеніи, удобствѣ путей сообщенія и во всемъ томъ, что дала Ялтѣ природа.

———

Климатъ Ялты обусловливается ея расположеніемъ въ одномъ изъ лучшихъ пунктовъ Южнаго берега и защищенностью съ трехъ сторонъ—сѣвера, сѣверо-запада и сѣверо-востока, сравнительно высокими горами, и потому онъ отличается мягкостью и отсутствіемъ рѣзкихъ холодовъ. Не слѣдуетъ, конечно, думать, что въ Ялтѣ не бываетъ дождливыхъ, сырыхъ, пасмурныхъ и вѣтренныхъ дней, но все-же рѣдко гдѣ солнце свѣтитъ такъ ярко, привѣтливо и согрѣвающе.

Лучше всего могутъ быть охарактеризованы климатическія условія Ялты фактическими данными.

За 20-лѣтній періодъ наблюденій, средняя годовая+13,7 Ц, средняя зимы+5,3, весны+11,4, лѣта +23,3, осени+14,9. Наиболѣе жаркіе мѣсяцы—іюль и августъ, имѣютъ среднюю+24,3 Ц, наиболѣе холодные—январь и февраль+4,1°. По относительной влажности Ялта относится къ умѣренно-влажнымъ курортамъ; средняя годовая 69%, средняя зимы 77%, весны 67%, лѣта 63%, осени 68%. Количество осадковъ —464 мм (въ Сухумѣ—1120, въ Батумѣ—2100мм). Ясныхъ дней въ году—206, дождливыхъ—69, со снѣгомъ—9 и туманныхъ—11, а остальные—пасмурные. Туманы бываютъ чаще въ апрѣлѣ и маѣ. Въ теченіе года въ Ялтѣ 20 дней со среднею суточною ниже 0, но только 3 дня максимумъ термометръ не повышается выше точки замерзанія. Въ теченіе года вѣтр. дней—61, изъ нихъ дней съ сильнымъ вѣтромъ—14, съ вѣтромъ умѣренно-сильнымъ и слабымъ 47. Вѣтры часты въ декабрѣ, январѣ и мартѣ. Южные вѣтры разводятъ сильное волненіе въ бухтѣ,

въ городѣ они почти не чувствуются. Морскіе бризы поддерживаютъ постоянный обмѣнъ воздуха—днемъ съ моря, ночью съ горъ. Если сравнивать Ялту съ другими зимними климатическими станціями, то въ средней зимней она ближе всего подходитъ къ Венеціи+3,8° и По+6,3°. Ялта теплѣе Мерана (на 1,8°) и Монтре (на 2,4°) и холоднѣе Ниццы (на 1,6°).

Мы уже замѣтили выше, что Ялта давно упрочила за собой репутацію „русской Ниццы". Если это сравненіе является довольно смѣлымъ по отношенію къ благоустройству Ниццы и Ялты, и послѣдняя, въ смыслѣ культурныхъ удобствъ жизни, не только уступаетъ Ниццѣ, но, строго говоря, и не можетъ быть съ ней сравниваема, то за то, при сравненіи климатическихъ условій той и другой, не мало плюсовъ на сторонѣ именно Ялты, а не Ниццы. Такъ, осень въ Ялтѣ не только болѣе теплая, чѣмъ въ Ниццѣ, но имѣетъ гораздо меньше дождливыхъ и пасмурныхъ дней и залита солнцемъ. Въ Ниццѣ осенній сезонъ начинается едва въ половинѣ октября, въ Ялтѣ весь сентябрь идеально хорошъ. Лѣто въ Ялтѣ хотя и достаточно жаркое, но все же оно менѣе жаркое, чѣмъ въ Ниццѣ; правда, зимою въ Ялтѣ холоднѣе, чѣмъ въ Ниццѣ, но значительная разница между лѣтней и зимней температурой Ниццы врядъ ли составляетъ большой плюсъ ея климата, такъ какъ теченіе легочныхъ болѣзней проходитъ далеко не всегда благопріятно при рѣзкихъ перемѣнахъ.

———

Морскія купанья въ Ялтѣ не принадлежатъ къ числу лучшихъ въ Крыму, и на это имѣется нѣсколько причинъ. Прежде всего, въ Ялтѣ, при всей ея обширной береговой линіи, почти негдѣ купаться: значительная часть берега составляетъ частную собственность, гдѣ городскому жителю купанье недоступно; другая часть, расположенная противъ мола и прилегающая къ центральной части города, хотя и составляетъ собственность города, но занята набережной и примыкающимъ къ молу портомъ, сильно загрязняющимъ морскую воду. Еще большую роль въ этомъ отношеніи играютъ нечистоты, вытекающія изъ городского коллектора и сгоняемыя именно въ эту часть ялтинскаго берега береговыми теченіями. А между тѣмъ, здѣсь именно расположены всѣ 4 существующія въ городѣ купальни (не считая частныхъ—дачныхъ). Къ числу стихійныхъ причинъ, составляющихъ дефекты купанья въ Ялтѣ принадлежатъ тѣ же береговыя теченія, вслѣдствіе которыхъ температура воды въ морѣ является крайне неустойчивой: нерѣдко температура съ 18—20 град. безъ всякихъ видимыхъ причинъ рѣзко понижается до 8—10 град., требуя нѣсколько дней для того, чтобы подняться до той высоты, когда является вновь возможность купаться. Дно моря—каменистое, вслѣдствіе чего безъ обуви купаться нельзя. Къ числу причинъ, умаляющихъ значеніе Ялты, какъ морского курорта, принадлежатъ самыя купальни, какъ городскія, такъ и частныя, устроенныя крайне нераціонально и безъ какого бы то ни было намека на удобства и комфортъ, безъ которыхъ благоустроенный курортъ—немыслимъ.

———

Леченіе *виноградомъ* въ Ялтѣ сравнительно доступно, такъ какъ фунтъ лечебнаго винограда продается по 12—15 коп. Продается онъ всюду—въ садахъ, во всѣхъ фруктовыхъ лавкахъ, въ спеціальныхъ торговляхъ виноградомъ и у торгующихъ въ разносъ. Виноградный сезонъ начинается съ середины августа и продолжается 2½—3 мѣсяца. Ѣдятъ виноградъ всюду: дома, на улицѣ, въ садахъ, на гуляньяхъ и проч.

Лучшій виноградъ можно покупать въ городскомъ саду, гдѣ общ. благоустройства съ 1906 г. открываетъ „курсъ леченія виноградомъ", и на Александровскомъ скверѣ въ кафе „Буюрнусъ".

———

Такова Ялта, какъ *„естественный"* курортъ, щедро одаренный природой, и тѣмъ съ большимъ чувствомъ сожалѣнія приходится констатировать ея минусы въ смыслѣ благоустройства и удовлетворенія первѣйшихъ нуждъ и потребностей многочисленной группы больныхъ, ищущихъ въ ней исцѣленія отъ своихъ недуговъ.

Ялта по преимуществу — Luftkurort, гдѣ *лечатся воздухомъ* не только слабогрудые, но ищутъ отдыха и развлеченія очень многіе здоровые люди, которымъ нужна образцовая гигіеническая и санитарная обстановка, недоступная даже большимъ благоустроеннымъ городамъ, но составляющая (или, по крайней мѣрѣ, долженствующая составлять) необходимую принадлежность всякаго благоустроеннаго курорта. Мы говоримъ—о паркахъ, садахъ, бульварахъ,

богатствѣ растительности, отсутствіи уличной пыли, шума городской жизни, скученности жилья и проч.

Въ этомъ отношеніи Ялта (самый городъ) очень бѣдна. Здѣсь не только не можетъ быть и рѣчи о поэтическихъ паркахъ и благоустроенныхъ садахъ съ прудами, рѣчками, озерами, статуями, фонтанами, открытыми площадками и проч., но далеко еще не исчерпаны самыя элементарныя требованія санитарныхъ мѣропріятій. Улицы Ялты узки, извилисты, очень бѣдны растительностью, покрыты грязью и еще хуже того,—пылью, базары грязны.

Ничего не дѣлается въ Ялтѣ для устройства и организаціи такихъ увеселеній, какъ—прогулки съ музыкой, морскія экскурсіи на лодкахъ, гонки, бой цвѣтовъ, конфетти и другія празднества на манеръ заграничныхъ карнаваловъ. Нельзя, конечно, не сознаться въ томъ, что въ Ялтѣ скучно, и наоборотъ, —что разнообразныя увеселенія заграничныхъ курортовъ составляютъ одинъ изъ крупныхъ плюсовъ ихъ для привлеченія большого количества пріѣзжей публики.

———

Какъ это ни странно, но въ Ялтѣ, куда стекается множество больныхъ съ самыми разнообразными болѣзнями, кромѣ двухъ водолечебницъ и недавно открытой хирургической и гинекологической лечебницы, совершенно отсутствуютъ такія вспомогательныя лечебныя учрежденія, какъ напр. *ингаляторій* для горловыхъ больныхъ. *Цандеровскій гимнастическій институтъ, солнечныя* и другія *ванны* и проч —что въ послѣднее время сдѣлалось непремѣнною принадлежностью всякаго благоустроеннаго курорта.

———

Ялта живописно расположилась амфитеатромъ на берегу Чернаго моря, въ долинѣ двухъ рѣчекъ —Дерекой (Гува) и Учанъ-Су. Рѣка Дерекой отдѣляетъ „старый“ городъ отъ „новаго“, а этотъ послѣдній, въ свою очередь, отдѣляется рѣчкой Учанъ-Су отъ такъ называемаго Зарѣчья. Если взглянуть на планъ Ялты, то средняя часть между рѣчками, составляетъ „новый“ городъ, справа—„старый“ городъ и слѣва—Зарѣчье, съ прилегающими къ нему окраинами — Нижней Ауткой, Кучукъ и Біюкъ Сараемъ и слободками—Шеломе, Низиной и Балашевой, вошло въ черту города. Съ сѣвера Ялта защищена горнымъ хребтомъ яйлы. Отроги яйлы, вдающіеся въ море Ай-Тодорскимъ и Никитскимъ мысами, окружаютъ

Ялту съ сѣверо-запада, сѣвера и частью съ востока. Разстояніе отъ берега моря до вершины горнаго хребта по уклону имѣетъ около 8—10 вер., а по горизонтальной плоскости—6 вер. Долину Ялты раздѣляетъ еще третій отрогъ—Дарсана, служащій водораздѣломъ вышеназванныхъ рѣчекъ. Высота яйлы надъ Ялтой у истоковъ Учанъ-Су достигаетъ 4.100 фут. надъ уровнемъ моря, все возвышаясь въ восточномъ направленіи. Площадь, занимаемая Ялтой, равняется приблизительно 700 десятинъ.

„Старый“ городъ занимаетъ сравнительно небольшую территорію и насчитываетъ 10 улицъ, въ которыхъ лучшая и наиболѣе оживленная—Бульварная, соединяющая молъ съ Набережной. Въ санитарномъ отношеніи эта часть города хуже „новаго“ города: улицы—узкія, кривыя, дома скучены и не отличаются, большей частью, приспособленностью для зимняго жилья, что особенно досадно, такъ какъ именно эта часть по своимъ топографическимъ условіямъ—наиболѣе открытому и возвышенному расположенію, болѣе доступна солнечному свѣту (здѣсь солнце свѣтитъ часомъ позже) и, наконецъ, защищенности отъ неблагопріятныхъ вѣтровъ наиболѣе подходитъ къ зимней климатической станціи.

„Новый“ городъ болѣе обширенъ и благоустроенъ: улицы лучше распланированы, шире, чѣмъ въ „старомъ“ городѣ, дома болѣе отвѣчаютъ современнымъ требованіямъ и, вообще, эта часть составляетъ центръ оживленія пріѣзжей публики, дающей тонъ и внѣшній блескъ. Въ этомъ отношеніи первое мѣсто принадлежитъ Набережной ул., гдѣ сосредоточены лучшіе дома, гостиницы, магазины и гдѣ гуляетъ публика.

Тутъ же находится и Городской садъ отдѣленный довольно примитивной деревянной рѣшеткой, окрашенной въ зеленую краску. Сама улица, довольно узкая, едва даетъ возможность разъѣхаться тремъ экипажамъ. На тротуарахъ—порядочная толчея, причемъ необходимо отмѣтить, что коренная ялтинская публика—народъ, состоящій изъ армянъ, грековъ, цыганъ, татаръ и пр., шатаясь въ теченіе цѣлаго дня на Набережной, отличается крайней недисциплинированностью и неопрятностью.

Зарѣчье не отличается оживленіемъ и для пріѣзжаго представляетъ интересъ только, какъ дачная мѣстность.

Непосредственно къ Ялтѣ примыкаетъ со сто-

роны „новаго“ города, по направленію къ Учанъ-Су, деревня *Аутка*, раздѣляющаяся на *Верхнюю* и *Нижнюю*; послѣдняя присоединена къ городу. Къ „старому“ городу примыкаютъ Воронцовская и Мордвиновская слободки.

Улицы Ялты шоссированы, а тротуары покрыты асфальтомъ или бетономъ. Мостовыхъ нѣтъ и потому улицы грязны, пыльны или опять таки грязны, когда ихъ слишкомъ усердно поливаютъ. Накопляющаяся грязь сгребается и, вмѣстѣ со всякими отбросами, вывозится въ море, но дѣло это поставлено далеко не важно и улицы, не исключая даже Набережной, не отличаются чистотой.

Весь городъ освѣщается электричествомъ.

Водопроводъ и канализація (по сплавной системѣ) поставлены хорошо, но недостаточно полно, обслуживая только болѣе центральныя и оживленныя части города. Вода, проведенная изъ Массандровскаго водопада,—мягкая и пріятная на вкусъ, отличается высокими качествами въ санитарномъ отношеніи. Канализація Ялты, распространявшая свои блага лишь на „старую“ и „новую“ части города, проводится въ Зарѣчье и на окраины.

Существующія обязательныя постановленія по санитарной части города составлены разумно и дѣльно. Имѣются, напр., слѣдующіе весьма важные пункты. Каждый домохозяинъ или завѣдующій домомъ обязанъ немедленно донести городской управѣ и полиціи, если въ домѣ обнаружится заболѣваніе какою либо заразительной болѣзнью (корь, оспа, скарлатина, дифтеритъ, холера, тифозная горячка, рожа). Въ случаѣ смерти пріѣзжаго больного отъ какой бы то ни было болѣзни, хозяинъ квартиры обязанъ немедленно увѣдомить объ этомъ городскую управу и представить въ распоряженіе лица отряженнаго управой, постель и подушку, на которой умеръ больной для того, чтобы сжечь ихъ; помѣщеніе же, въ которомъ умеръ больной, дезинфецировать по указанію санитарнаго врача. Матеріалъ для дезинфекціи доставляется городской управой безплатно. Для дезинфекціи платья, носильнаго и постельнаго бѣлья (плата по установленной таксѣ) существуетъ паровая дезинфекціонная камера.

Развитіе Ялты нельзя однако считать законченнымъ, городу въ этомъ отношеніи предстоитъ еще не мало работы. Предстоитъ скорѣйшее разрѣшеніе

слѣдующихъ назрѣвшихъ вопросовъ: объ удешевленіи квартиръ (комнатъ) и стола; объ учрежденіи неусыпнаго санитарнаго надзора надъ домашними обѣдами, которые отпускаются „поварами“ и дешевыми ресторанами; о наблюденіи за чистотой воды въ мѣстахъ купанья; объ изданіи таксы на плоды и виноградъ; о производствѣ дезинфекціи не только тѣхъ жилищъ, гдѣ умерли больные, но и тѣхъ, откуда больной выѣхалъ, хотя бы и совершенно оправившись; объ увеличеніи водоснабженія и предохраненіи Набережной отъ залива ея во время бурь, объ открытіи адреснаго стола и проч.

Передвигающимся моремъ вдоль Южнаго берега отъ *Ялты до Алушты* (т. е. на востокъ) и невольно любующимся дивной панорамой, безпрерывно, точно въ калейдоскопѣ, смѣняющейся все новыми и новыми видами—одинъ другого лучше, не безынтересно, въ каждую данную минуту, знать, что представляется взору наблюдателя, кому принадлежатъ данныя мѣстности и т. д. Приводимъ подробный перечень.

Надъ Воронцовской (Массандровской) слободкой, на окраинѣ города, группа построекъ подъ черепичными красными крышами — это Санаторій Имп. Александра III. Непосредственно за санаторіемъ, ближе къ морю, расположенъ паркъ Нижней Массандры и виноградники (им. удѣловъ); постройки съ мачтой надъ виноградниками—Средняя Массандра, еще выше, сѣрое зданіе со шпилемъ и золоченнымъ орломъ—дворецъ Верхней Массандры, а еще выше—Лѣсничество. Правѣе дворца, на одномъ съ нимъ уровнѣ, бѣлое зданіе съ куполомъ—часовня Шатовой, у симферопольскаго шоссе.

За Массандрой начинается урочище Магарачъ (отъ верхняго шоссе до моря). Далѣе бѣлыя крыши въ густой растительности, каменная набережная у самой воды и на желѣзныхъ сваяхъ пристань им. „Селямъ“ гр. Орлова-Давидова. Надъ „Селямомъ“ большой бѣлый домъ съ вышкой им. „Приморское“ („Альпекито“) Журавлева. Рядомъ съ „Селямомъ“ невзрачное приземистое зданіе, окруженное кипарисами —Магарачскіе подвалы. Немного выше и правѣе, большой домъ со шпилемъ на крышѣ—дача министра земледѣлія въ Никитѣ; обширный паркъ вокругъ дачи, виноградники, спускающіеся къ морю — Никитскій садъ и училище садоводства и винодѣлія.

Надъ паркомъ, у верхняго шоссе, расположилось татарское сел. Никита.

Надъ Никитой высится яйла, называемая въ той части горой „Авинда“ (690,22 саж.). Отъ Ялты до Никитскаго сада существуетъ нижнее шоссе, продолженіемъ котораго, вдоль всего берега до Алушты и далѣе, служитъ кордонная тропа.

За Никитскимъ садомъ, у моря, расположенъ мысъ Мартьянъ, сплошь заросшій можжевельникомъ. Обогнувъ Мартьянъ, впереди на востокѣ, выростаетъ во всей красѣ Аюдагъ (Медвѣдь гора).

За Мартьяномъ тянутся обширные Ай-Данильскіе виноградники (удѣловъ), сливающіеся съ виноградниками им. Гурзуфъ.

Въ паркѣ, правѣе купаленъ, ближайшее къ морю зданіе съ зеленой крышей—историческій „Пушкинскій“ домъ; выше и вокругъ этого дома расположены разныя службы, подвалы и пр. Рядомъ съ церковью и за ней въ паркѣ расположены гостиница и дачи курорта „Гурзуфъ“.

Непосредственно къ курорту примыкаетъ деревня Гурзуфъ, дома и сакли которой лѣпятся другъ на другѣ и спускаются къ бухточкѣ живописнымъ амфитеатромъ.

Въ центрѣ деревни высятся стройный минаретъ и куполъ мечети.—Развалины генуэзской крѣпости входятъ въ составъ земли дачи Соловьевой.

Надъ курортнымъ паркомъ группа новыхъ дачъ —т. н. „Новый Гурзуфъ“.

За развалинами крѣпости (восточнѣе Гурзуфа) находятся 2—3 красивыя дачи т. н. Мертвой долины; правѣе, изъ воды возвышаются двѣ скалы „Одалары“ (Голицынскія). Вскорѣ пароходикъ огибаетъ „Пушкинскую“ скалу съ гротомъ того же имени, открытымъ на востокъ, и подходитъ къ пристани курорта „Суукъ-Су“. Надъ Пушкинской скалой сооружены искусственныя руины, а вблизи выстроились въ рядъ четыре казарменноподобныя гостиницы. Выше и немного правѣе находятся службы, а бѣлое большое зданіе—ресторанъ и курзалъ курорта. Въ глаза бросается отсутствіе зелени и тѣни, что вѣроятно не мало вліяетъ на то, что этотъ курортъ мало посѣщается. Надъ курортомъ высится дикая, безъ признака какой либо растительности, сѣро-желтая скала, что усугубляетъ унылость и безжизненность „Суукъ-Су“. Надъ „Суукъ-Су“, у Симферопольскаго шоссе расположена дер. Кизильташъ.



А л у ш т а.

За „Суукъ-Су“ расположены имѣнія: Федосѣева, Виннера (большое зданіе, башенка и др.), Первушина „Артекъ“ (у подошвы Аюдага).

Пароходикъ огибаетъ Аюдагъ, проходя очень близко отъ него, и здѣсь зрителю открывается въ высшей степени грандіозная, дико-величественная картина скалъ, гротовъ, громадъ, какія издали трудно подозрѣвать.

За Аюдагомъ находится обширный пляжъ им. „Партенитъ“ Раевскихъ и тутъ-же амфитеатромъ расположенная маленькая дер. Партенитъ. Въ Партенитѣ находятся обширныя каменоломни г. Уберти, откуда мѣстный камень вывозится въ Ростовъ и др. города. За Партенитомъ идетъ им. „Чукурларъ“ кн. Гагариной и рядомъ обширное им. „Карасанъ“ (большое сѣрое въ мавританскомъ стилѣ зданіе, окруженное обширнымъ паркомъ) Раевскихъ. За Карасаномъ идутъ им. быв. Мюрата (бѣлое зданіе съ 4 колоннами) и очень красивый въ швейцарскомъ стилѣ дворецъ кн. Гагариной, а вокругъ—деревенька Кучукъ-Ламбатъ.

На куполо-образномъ гранитномъ мысѣ Плака красуется бѣлая часовня надъ склепомъ Гагариныхъ, Стерлиговыхъ и др., и рядомъ церковка въ византійско-грузинскомъ стилѣ. За Кучукъ-Ламбатомъ расположены имѣнія: „Карабахъ“ Келлера (здѣсь похороненъ извѣстный изслѣдователь Крыма Кеппенъ), Винберга и др. На полугорѣ, у симферопольскаго шоссе, расположена деревня Біюкъ-Ламбатъ.

Отъ Гурзуфа и вплоть до Алушты горы покрыты лиственнымъ лѣсомъ, хвои почти не встрѣчается.

Вскорѣ начинается мѣстность, носящая названіе „Профессорскій уголокъ“ и расположенная вокругъ горы Кастель, у ея подошвы. Здѣсь рядъ дачъ профессоровъ: Голубева (красныя крыши), Кондакова, Головкинскаго, Кирпичникова, Умова, Коломійцева, (у самой воды, сѣрая съ террасами), и др. Далѣе идетъ рядъ дачъ (бѣлое зданіе со шпилемъ) Давидова, Мѣщанинова, Бекетова, Линдена (большое бѣлое зданіе съ красной крышей) и др., которыя сливаются съ Алуштой. Отъ дачи проф. Голубева до Алушты на протяженіи около 6 вер. имѣется прибрежная колесная дорога.

Алушта расположилась въ обширной долинѣ, надъ которой на сѣверѣ царитъ Чатырдагъ, на востокѣ—Демерджи и на западѣ Бабуганъ яйла.

Въ центрѣ Алушты возвышается старинная гену-

эзская башня, вокругъ которой группируются сакли и дома—ядро города Алушты.

Окреетноети Ялты.

Окрестности Ялты представляютъ весьма много интереснаго и столь прославлены въ этомъ отношеніи, что каждый пріѣхавшій на Южный берегъ стремится осмотрѣть всѣ уголки этой прекрасной мѣстности, начиная Ялтой, вплоть до Симеиза, Ай-Петри и Гурзуфа. Въ послѣднее время въ особенности получили весьма широкое распространеніе всякаго рода экскурсіи—экипажныя и пѣшеходныя.

Не говоря уже объ общепризнанной пользѣ прогулокъ и экскурсій, онѣ представляютъ еще много прелести, заставляющей забывать туриста объ усталости и нѣкоторыхъ трудностяхъ пути. Организаціей экскурсій занимаются—Отдѣленіе Крымскаго Горнаго клуба, содержатель экипажей г. Бебешъ и недавно возникшее въ Ялтѣ „Общество извозчиковъ“.

Нужно замѣтить, что экскурсіи, предпринимаемыя самостоятельно, безъ участія вышеназванныхъ учрежденій, имѣютъ свои значительные плюсы, но имѣютъ также не мало и минусовъ. *Пѣшеходныя экскурсіи*, напр., можно рекомендовать развѣ лишь большимъ любителямъ и записнымъ пѣшеходамъ и то съ помощью одноверстной карты и подробныхъ описаній пѣшеходныхъ экскурсій, помѣщенныхъ въ нашемъ путеводителѣ и путеводителѣ Крымскаго Горнаго клуба, такъ какъ безъ нихъ среди безчисленнаго множества тропъ и тропинокъ, прилегающихъ въ окрестностяхъ Ялты по лѣсамъ, горамъ и долинамъ, не трудно заблудиться и напрасно потерять силы и время на безцѣльное блужданіе по мѣстностямъ, не представляющимъ интереса. *Экипажныя экскурсіи* обходятся значительно дороже, чѣмъ на линейкахъ клуба, но имѣютъ на своей сторонѣ то преимущество, что экскурсанты свободны въ своихъ дѣйствіяхъ въ смыслѣ выбора той или другой мѣстности для осмотра, выбора времени и мѣста для отдыха, находясь во все время экскурсіи лишь въ своемъ собственномъ тѣсномъ кругу знакомыхъ. За то для людей меньшаго достатка, экскурсіи, устраиваемыя горнымъ клубомъ и проч., представляютъ огромное удобство.

Укажемъ нѣсколько маршрутовъ для экскурсантовъ, не пользующихся посторонними услугами. Въ цѣляхъ сокращенія времени и излишнихъ затратъ при экипажныхъ экскурсіяхъ, рекомендуемъ слѣдующій *порядокъ осмотра*, при которомъ съ окрестностями Ялты можно ознакомиться въ три дня. Въ *первый день* слѣдуетъ рано утромъ выѣхать изъ Ялты, считая конечнымъ пунктомъ Симеизъ; первымъ пунктомъ осмотра будетъ Ливадія, затѣмъ Эгикликъ, откуда по дорогѣ мимо горы Ай-Никола и далѣе по *верхнему* шоссе въ Алупку; изъ Алупки въ Симеизъ. Обратно: черезъ Алупку по *нижнему* шоссе, мимо Мисхора, Ай-Тодора и Ореанды, черезъ Ливадію въ Ялту. Вся поѣздка съ осмотрами займетъ 12—14 часовъ. *Второй день*—поѣздка на Ай-Петри. Изъ Ялты черезъ Аутку, мимо Исара и водопада Учанъ-Су; обратно, мимо Учанъ-Су по Ливадійскому шоссе. *Третій день*—конечный пунктъ Гурзуфъ. Изъ Ялты въ Массандрскій подвалъ, оттуда на водопадъ, въ Лѣсничество, въ Верхнюю Массандру и по *верхнему* шоссе въ Гурзуфъ и Суукъ-Су. Обратно: по *верхнему* шоссе, мимо Ай-Даниля, свернуть съ шоссе влѣво внизъ у столба съ надписью: „дача Мартіанъ“ и спуститься въ Никитскій садъ. Отсюда по *нижнему* шоссе, мимо Магарача и черезъ Нижнюю Массандру, въ Ялту.

Для этихъ маршрутовъ таксы не существуетъ, поэтому при наймѣ извозчика, слѣдуетъ объяснить ему весь маршрутъ и хорошо поторговаться, 4-мѣстный экипажъ тройкой можетъ стоить отъ 7 до 10 руб.

Подробныя описанія дорогъ и указанныхъ мѣстностей слѣдуетъ *искать* въ текстѣ *по оглавленію* и *алфавиту*.

Но такого рода самостоятельныя экскурсіи, совершаемыя по собственному почину и составляющія достояніе лишь богатаго класса, все болѣе уступаютъ мѣсто коллективнымъ прогулкамъ группъ (*экскурсантовъ*), людей небогатыхъ, принадлежащихъ къ одной какой-либо корпораціи и собирающихся вмѣстѣ для совершенія экскурсіи, или—отдѣльныхъ лицъ, даже незнакомыхъ другъ съ другомъ, но весьма быстро сближающихся во время экскурсіи.

Организація такихъ прогулокъ составляетъ, между прочимъ, одну изъ ближайшихъ задачъ Крымскаго Горнаго клуба, дѣятельность котораго въ этомъ

направленіи весьма интенсивно развивается и не можетъ не быть отмѣченной. Ялтинское напр. отдѣленіе клуба выработало рядъ маршрутовъ наиболѣе интересныхъ экскурсій по окрестностямъ Ялты, издало нѣсколько экскурсіонныхъ картъ*), разработало нѣкоторыя горныя тропы, обзавелось экскурсіонными линейками и проч., создавъ въ общемъ для людей небольшого достатка полную возможность и съ значительными удобствами знакомиться съ прелестными окрестностями Ялты.

„Сборникъ“, изданный въ 1903 г. отдѣленіемъ клуба, послужилъ намъ въ значительной мѣрѣ прекраснымъ матеріаломъ при описаніи окрестностей Ялты и маршрутовъ.

Ялтинское отдѣленіе клуба устраиваетъ экскурсіи, преслѣдуя лишь одну цѣль: доставить возможно большему числу лицъ случай ознакомиться съ красотами горъ, съ ихъ природой и съ историческими памятниками и т. д.

Не дѣлая изъ экскурсій доходной статьи, отдѣленіе старается объ ихъ удешевленіи, и остатки отъ расходовъ по этому предмету употребляетъ на доставленіе экскурсантамъ большихъ удобствъ.

Опытъ показалъ, что затраты и труды по устройству экскурсій оказались производительными: за 9 лѣтъ около 38.000 лицъ воспользовались услугами Ялтинскаго отдѣленія. Остатокъ отъ расходовъ далъ возможность возить экскурсантовъ не въ телѣгахъ, какъ прежде, а на усовершенствованныхъ рессорныхъ линейкахъ и въ фаэтонахъ. Въ 1893 году отдѣленіе выстроило около Чатырдагскихъ пещеръ „домикъ“Крымскаго горнаго клуба, который представляетъ собой каменный сарай съ желѣзною крышей, съ простымъ очагомъ, пригодный только какъ защита отъ вѣтра и дождя. Размѣры домика достаточны для восьми особъ въ мужской половинѣ и четырехъ въ женской. У сторожа можно имѣть самоваръ, чай, хлѣбъ, яйца, молоко, а также свѣчи и магній по таксѣ, утвержденной правленіемъ. Въ 1902 году выстроенъ на Набережной, возлѣ городской думы, вокзалъ клуба, въ которомъ помѣщаются: музей клуба и городская метеорологическая станція.

*) Тропы и ихъ описаніе на нашей «Пояснительной картѣ къ экскурсіямъ по окрестностямъ Ялты» заимствованы нами изъ «Экскурсіонной карты ялтинскаго района», составленной В. А. Меркуловымъ и приложенной къ «Сборнику» Ялтинскаго отдѣл. Крымск. Горн. клуба.

Экскурсіи Ялтинскаго отдѣленія начинаются со второго дня Пасхи и продолжаются до 1 октября и долѣе, въ зависимости отъ погоды, по росписанію, составляемому правленіемъ.

Въ мѣстной газетѣ ежедневно печатается росписаніе экскурсій на недѣлю впередъ. Такое же росписаніе вывѣшивается въ вокзалѣ клуба, въ курзалѣ и другихъ общественныхъ мѣстахъ Ялты.

Въ виду ограниченности числа мѣстъ въ линейкахъ, желающихъ принять участіе въ экскурсіи просятъ заявлять о томъ кассиру въ вокзалѣ заблаговременно и никакъ не позже кануна дня, назначеннаго для экскурсіи, и при этомъ вносить полностью причитающуюся за всю экскурсію плату, въ полученіи которой выдается билетъ.

Касса открыта ежедневно съ 7 час. утра до 10 ч. вечера.

Плата разсчитывается по числу дней экскурсій, считая по 1 руб. 25 коп. въ день съ каждаго лица. Члены Крымскаго Горнаго клуба, служащіе въ правительственныхъ, общественныхъ и частныхъ учрежденіяхъ города Ялты, *учащіе и учащіеся* учебныхъ заведеній всей Россіи, а также дѣти платятъ 1 руб. за каждый экскурсіонный день. Если мѣста въ линейкахъ заняты, то правленіе нанимаетъ фаэтоны съ платою по 2 рубля съ персоны за каждый экскурсіонный день.

Билетъ даетъ право только на одно мѣсто въ линейкѣ. Брать съ собою маленькихъ дѣтей не рекомендуется и во всякомъ случаѣ каждый ребенокъ долженъ имѣть особый билетъ. О провизіи каждый долженъ заботиться самъ.

Билетъ можетъ быть передаваемъ другому лицу.

Линейки отправляются въ экскурсіи ровно въ 8 часовъ утра по мѣстному времени (на 16 мин. впереди петербургскаго) отъ вокзала клуба, у Полицейскаго моста. Опоздавшихъ не ждутъ. Деньги за билетъ возвращаются только въ томъ случаѣ, если экскурсія не состоится.

Линейки слѣдуютъ по маршруту. Отступленія отъ такового возможны только при согласіи всѣхъ экскурсантовъ и при томъ условіи, чтобы не была увеличена длина пути и чтобы экипажъ возвратился въ Ялту не позднѣе 9 час. вечера въ день окончанія экскурсіи.

Если составившаяся группа экскурсантовъ согласна уплачивать за 10-мѣстную линейку въ 4 лошади

по 10 р. за каждый экскурсіонный день, то экскурсія можетъ состояться внѣ росписанія по маршруту, составленному самими экскурсантами примѣнительно къ прилагаемымъ маршрутамъ экипажныхъ экскурсій. О желаніи устроить экскурсію внѣ росписанія, нужно заявлять не позже какъ за два дня кассиру въ вокзалѣ клуба.

Съ 1905 г. организованы еженедѣльныя пѣшеходныя экскурсіи съ платою 25 коп. съ каждаго участвующаго лица на наемъ проводника.

За разъясненіями по всѣмъ вопросамъ, касающимся экскурсій, можно обращаться къ предсѣдателю отдѣленія *Ф. Д. Веберу* (собств. домъ въ Зарѣчной части, телефонъ № 5), завѣдывающему экскурсіями, или къ секретарю клуба въ вокзалѣ.

———

Ялтинское отдѣленіе беретъ также на себя заботы о доставкѣ лошадей (вьючныхъ и верховыхъ) и проводниковъ. Для этого необходимо записаться въ кассѣ „отдѣленія“ не позже какъ за два дня до начала экскурсіи и уплатить впередъ за всѣ дни экскурсіи. Каждая верховая или вьючная лошадь стоитъ 3 руб. въ день и столько же стоитъ верховой проводникъ; пѣшему проводнику полагается 1 руб. въ день, а за вьючную лошадь съ поводаремъ —3 руб. въ день.

Содѣйствіе клуба выражается еще въ томъ, что неимѣющіе возможности составить компанію для экскурсіи могутъ записаться въ книгѣ или вывѣсить у кассы объявленіе о намѣченной экскурсіи, съ указаніемъ своего адреса, и такимъ образомъ образуется экскурсія. Если въ теченіе 7 дней компанія не подберется, экскурсія считается не состоявшейся, въ противномъ случаѣ клубъ извѣщаетъ записавшихся лицъ о днѣ экскурсіи.

———

Замѣтимъ еще, что во многія интересныя мѣстности, въ зависимости отъ условій дорогъ, часть пути совершается въ экипажахъ, а часть пѣшкомъ (или верхомъ). Такія *короткія пѣшеходныя экскурсіи входятъ въ маршруты* Крымскаго Горнаго клуба. Поэтому при ознакомленіи съ ниже приводимыми маршрутами, слѣдуетъ имѣть въ виду и эти пѣшеходныя экскурсіи, которыя мало утомительны и представляютъ то еще удобство, что проводниками являются лица, сопровождающія экипажъ или линейку. Туристы,

не желающіе принять участіе въ пѣшеходной экскурсіи, остаются въ мѣстахъ остановокъ экипажа.

Передъ отправленіемъ въ экскурсію слѣдуетъ изучить путь по прилагаемой нами экскурсіонной картѣ и нижеприводимымъ маршрутамъ. Хорошими подспорьями служатъ: во первыхъ планъ города Ялты, знакомящій съ расположеніемъ города и указывающій, слѣдовательно, въ какую сторону слѣдуетъ направляться въ экскурсію, что особенно важно при пѣшеходныхъ прогулкахъ, и во вторыхъ, отдѣльные листы (25 к. каждый) карты военно-топографическаго отдѣла главнаго штаба. Образецъ такой карты вывѣшенъ у кассы Горнаго клуба, гдѣ, между прочимъ, продаются нѣкоторые отдѣльные листы этой карты.

Для лучшей оріентировки въ пути необходимо имѣть *компасъ*, хотя бы небольшой, въ видѣ брелока, а для измѣренія пройденнаго разстоянія хорошо пользоваться *шагомѣромъ* (5—6 руб.). Для измѣренія разстоянія отъ одной мѣстности до другой необходимъ миніатюрный циркуль (тоже въ видѣ брелока), которымъ легко опредѣлить разстояніе по картѣ, чтобы въ каждый данный моментъ точно знать, гдѣ находишься. Это особенно важно въ экскурсіяхъ по яйлѣ и Чатыръ-дагу, гдѣ дороги и тропинки часто совсѣмъ теряются. Въ такихъ случаяхъ слѣдуетъ стараться запомнить мѣстность по нѣкоторымъ бросающимся въ глаза особенностямъ, дѣлать на нихъ свои отмѣтки и, вообще, записывать примѣты пути. Тропинки большею частью вьются зигзагами, но за то избѣгаютъ уклоновъ, поэтому никогда не слѣдуетъ идти напрямикъ, такъ какъ болѣе короткій путь по уклонамъ гораздо утомительнѣе, чѣмъ болѣе длинный путь по тропинкамъ. Не слѣдуетъ особенно довѣряться отвѣтамъ встрѣчныхъ татаръ, которые часто, плохо понимая языкъ, дѣлаютъ невѣрныя указанія. Въ этомъ случаѣ большую услугу можетъ оказать прилагаемый нами въ концѣ книги *русско-татарскій словарь*.

———

Познакомивъ туриста съ этими необходимыми для него свѣдѣніями, приведемъ описаніе выработанныхъ Крымскимъ Горнымъ клубомъ маршрутовъ— экипажныхъ, пѣшеходныхъ и смѣшанныхъ экипажныхъ и пѣшеходныхъ, заимствованныхъ нами изъ „Сборника“ Крымск. Горн. клуба, составленнаго дѣйств. член. клуба—В. А. Меркуловымъ.

Экскурсіи экипажныя однодневныя:

На гору *Ай-Петри* и вершину *Бедене-Кыръ*. До гостиницы „Ай-Петри“ на яйлѣ (скала Шишко) по шоссе въ экипажахъ; далѣе, пѣшкомъ по тропамъ. Изъ Ялты черезъ дер. Аутку. Развалины крѣпости Исаръ. Водопадъ Учанъ-Су. Площадка скалы Пендикюль. Ай-Петринская шоссейная казарма. Отсюда пѣшкомъ на Ай-Петри или на вершину Бедене-Кыръ. Описаніе этихъ прогулокъ приведено ниже, гдѣ говорится о пѣшеходныхъ экскурсіяхъ.

Суукъ-Су, Гурзуфъ, Никитскій садъ. Изъ Ялты по Нижне-Никитскому шоссе въ Императорскій Никитскій садъ. Осмотръ. По Верхне-Никитскому и Севастопольскому шоссе въ Гурзуфъ и Суукъ-Су. Возвращеніе въ Ялту по Симферопольскому шоссе.

Алупка. Симеизъ. Изъ Ялты по Севастопольскому, Ливадійскому и Нижнему (Симеизскому) шоссе. Ай-Тодоръ, Алупка. Осмотръ дворца и парка (скалы Айвазовскаго, пруды, хаосъ). Симеизъ. Возвращеніе въ Ялту по Севастопольскому шоссе.

Желающіе совершаютъ прогулки: въ Ай-Тодорѣ къ дачѣ „Ласточкино гнѣздо“ и къ маяку; въ Симеизѣ—къ прибрежнымъ скаламъ „Диво“ и „Монахъ“.

Лѣсничество. Массандрскіе подвалы. Изъ Ялты мимо дачи Планжи-Сарай къ Новымъ Массандрскимъ подваламъ. Осмотръ ихъ. Оттуда мимо Массандрскаго училища въ Лѣсничество. По разработанной грунтовой дорогѣ къ площадкѣ Абдараманъ. Возвращеніе въ Ялту черезъ Нижній Массандрскій паркъ съ остановками у аллеи розъ и у Крестовой горы.

Желающіе совершаютъ пѣшеходныя прогулки: а) отъ Новыхъ Массандрскихъ подваловъ къ водопаду (см. ниже, пѣшеход. прогулки); б) отъ площадки Абдараманъ по тропѣ мимо Царскихъ скамеекъ; возвращаются въ Лѣсничество (см. ниже, пѣшеход. прогулки); и в) спускаются въ ущелье Учъ Кошъ (см. пѣшеходныя прогулки).

Нижняя и Верхняя Массандра. Никитскій садъ. Изъ Ялты по Нижне-Никитскому шоссе. Крестовая гора и аллея розъ въ Нижне-Массандрскомъ паркѣ. Подъемъ по дорогѣ мимо старыхъ подваловъ въ Верхнюю Массандру къ дворцу у церкви, а также по Верхне-Массандрской экипажной дорогѣ къ скаламъ „Ура“ и „Браво“ и къ гротамъ. Спускъ по Верхне-Никитскому шоссе въ Императорскій Никитскій садъ.

Осмотръ сада. Возвращеніе въ Ялту по Нижне-Никитскому шоссе.

Желающіе совершаютъ пѣшеходныя прогулки отъ Верхне-Массандрской экипажной дороги къ площадкамъ скалъ „Ура“ и „Браво“ и къ гротамъ. Описаніе ниже (см. пѣшеходныя прогулки).

Ливадія. Ореанда. Эрикликъ. Ливадія. Осмотръ дворцовъ и парка. Ореанда. Осмотръ развалинъ дворца и парка. Подъемъ на Севастопольское шоссе мимо Крестовой горы. Лужайка Ай-Никола. Осмотръ Эрикликскаго дворца. Видъ на Ялту съ Біюкъ-Сууксускаго шоссе. Возвращеніе въ Ялту мимо Эрикликскаго дворца и Ливадійской фермы по Кекенеизскому, Яйлинскому и Севастопольскому шоссе.

Желающіе совершаютъ прогулки: по ореандскому парку на Мачтовую скалу, на Крестовую гору и къ бесѣдкѣ и пѣшкомъ—съ лужайки Ай-Никола. Описаніе ниже (см. пѣшеходныя прогулки).

Аюдагъ (Медвѣдь гора). Партенитъ. Кизильташъ. Изъ Ялты по Симферопольскому шоссе. Остановка у дер. Кизильташъ. Спускъ по Партенитской экипажной дорогѣ мимо сторожки Раевскаго, къ усадьбѣ Партенитъ. Возвращеніе въ Ялту тѣмъ же путемъ.

Желающіе совершаютъ прогулки отъ дер. Кизильташъ къ скалѣ Гелинъ-Кая (въ экипажѣ); пѣшкомъ отъ сторожки Раевскаго поднимаются на вершину горы Аюдагъ по Куркулетской тропѣ и спускаются съ Аюдага по Партенитской тропѣ на экипажную дорогу, гдѣ ихъ ждетъ линейка. Описаніе этихъ пѣшеходныхъ прогулокъ помѣщено ниже.

Двухдневныя экипажныя экскурсіи:

Байдарскія ворота. Имѣніе Форосъ. Мердвенъ.

Первый день. Изъ Ялты по Севастопольскому шоссе. Деревня Мисхоръ. Кекенеизъ. Усадьба Мердвенъ. Байдарскія ворота. Ночлегъ.

Въ Мердвенѣ (выс. 271 с.) въ 9 верстахъ отъ Байдарской станціи и 8¼ верстахъ отъ Кекенеизской станціи осматриваютъ лѣстницу (горный проходъ) Мердвенъ, или поднимаются по ней на яйлу (выс. 271 с.), идутъ вдоль южнаго края яйлы, придерживаясь лѣвыхъ вѣтвей тропы и спускаются къ Байдарскимъ воротамъ (выс. 233 с.). Ходьбы часа два. Ночлегъ здѣсь же.

Второй день. Наблюденіе восхода солнца съ Байдарскихъ воротъ. Осмотръ Форосской церкви. Спускъ въ имѣніе Форосъ. Осмотръ. Сарычскій ма-

якъ. Возвращеніе въ Ялту по Севастопольскому шоссе.

Желающіе поднимаются для наблюденія восхода солнца на вершину горы Форосъ (высота 296 саж., на 63 саж. выше, чѣмъ ворота). Ходьбы минутъ 20 по удобной тропинкѣ. Съ вершинной площади г. Форосъ видъ красивѣе, чѣмъ съ Байдарскихъ воротъ.

Кастель. Кучукъ-Ламбатскій хаосъ. Аюдагъ. Гурзуфъ. Суукъ-Су.

Первый день. Изъ Ялты по Симферопольскому шоссе. Остановка у дер. Кизильташъ. Біюкъ Ламбатъ. Усадьба Янике у горы Кастель. Спускъ съ Симферопольскаго шоссе по Партенитско-Чукурларской экипажной дорогѣ въ дер. Партенитъ. Ночлегъ.

Желающіе совершаютъ прогулки: въ дер. Кизильташъ къ скалѣ Гелинъ-Кая; изъ Біюкъ-Ламбата на вершину горы Ай-Тодоръ (высота 195 саж.); отъ усадьбы Янике на вершину горы Кастель (высота 206 саж.) и обратно къ линейкѣ, которая ожидаетъ на шоссе; или же, поднявшись пѣшкомъ на гору Кастель, спускаются вдоль оврага Чугуръ къ морю и идутъ черезъ Кучукъ-Ламбатскій хаосъ въ дер. Партенитъ. Описаніе ниже, при пѣшеходныхъ прогулкахъ.

Второй день. По Партенитской экипажной дорогѣ къ сторожкѣ Раевскаго. По Артекской экипажной дорогѣ въ Суукъ-Су и Гурзуфъ. Возвращеніе въ Ялту по Симферопольскому шоссе.

Желающіе поднимаются изъ дер. Партенитъ пѣшкомъ на вершину горы Аюдага по Партенитской тропѣ и спускаются по Куркулетской тропѣ къ сторожкѣ, гдѣ ожидаетъ линейка, выѣхавшая изъ дер. Партенитъ позднѣе. Описаніе тропъ—ниже, при пѣшеходныхъ прогулкахъ.

Бедене-Кыръ. Кокозскій районъ. Пещеры Яильча и Аютишекъ.

Первый день. Изъ Ялты черезъ дер. Аутку. Развалины крѣпости Исаръ. Водопадъ Учанъ-Су. Гостиница „Ай-Петри“. Подножіе горы Бедене-Кыръ. Спускъ по Бахчисарайскому шоссе въ дер. Кокозы. Ночлегъ.

Желающіе совершаютъ прогулки на вершину горы Бедене-Кыръ къ пещерѣ Аютишекъ Хоба (Медвѣжья) и къ Демиръ-Алка (кольцо для причала лодокъ).

Второй день. Подъемъ по Бахчисарайскому шоссе на яилу. Остановка у моста Лопата Коперъ, Гостиница „Ай-Петри“. Площадка скалы Пендикюль. Возвращеніе въ Ялту черезъ Ливадійскую слободку.

Желающіе совершаютъ прогулку съ шоссе, не доѣзжая двухъ верстъ до моста Лопата-Коперъ, къ пещерѣ Яильча (или Данильча, а также и Явульча) Хоба и спускаются къ мосту, гдѣ ихъ ожидаетъ линейка.

Трехдневныя экипажныя экскурсіи:

Кастель. Алушта. Козьмодемьянскій монастырь. Пѣшеходная экскурсія на Чатырь-дагъ.

Первый день. Черезъ Алушту въ Козьмодемьянскій монастырь. Ночлегъ.

Желающіе совершаютъ прогулки: изъ дер. Біюкъ-Ламбатъ на вершину горы Ай-Тодоръ (высота 195 саж.); отъ усадьбы Янике на вершину горы Кастель (высота 206 саж.).

Второй день. Осмотръ монастыря. Царскаго охотничьяго домика и ближайшихъ окрестностей. Ночлегъ въ монастырѣ.

Желающіе совершаютъ одну изъ слѣдующихъ прогулокъ, осмотрѣвъ монастырь, а по пути и Царскій охотничій домикъ, поднимаются черезъ Казакъ-Аланъ къ Чатырдагскимъ пещерамъ, осматриваютъ ихъ и ночуютъ въ домикѣ Горнаго клуба или же поднимаются на Бабуганъ яйлу къ ущелью Гаврель и спускаются обратно тѣмъ же путемъ, а также осматриваютъ монастырь и охотничій домикъ. Описаніе пѣшихъ тропъ—ниже.

Третій день. Линейка съ оставшимися въ монастырѣ выѣзжаетъ на Козьмодемьянскую экипажную дорогу къ усадьбѣ „Рай“, гдѣ ожидаетъ осматривавшихъ пещеры. Возвращеніе въ Ялту черезъ Алушту.

Ночевавшіе въ домикѣ Горнаго клуба поднимаются къ восходу солнца на Эклизи-бурунъ и спускаются мимо источниковъ Бурча и черезъ дер. Корбеклы на Козьмодемьянскую дорогу, гдѣ ихъ ожидаетъ линейка у усадьбы „Рай“. Пѣшеходныя тропы описаны ниже.

Кастель. Алушта. Козьмодемьянскій монастырь. Мажарная, или верховая, или же пѣшеходная экскурсія на Чатырь-дагъ.

Первый день. Черезъ Алушту въ дер. Корбеклы. Ночлегъ.

Желающіе совершаютъ прогулки: изъ дер. Біюкъ-Ламбатъ на вершину горы Ай-Тодоръ (высота 195

саж.); отъ усадьбы Янике на вершину горы Кастель (высота 206 саж.).

Второй день. Рано утромъ подъемъ къ Чатырдагскимъ пещерамъ черезъ Казакъ-Аланъ по Біюкъ-Янкойской дорогѣ на мажарѣ (можно нанять за 4 рубля). Послѣ осмотра пещеръ спускъ обратно въ Корбеклы тѣмъ же путемъ. Изъ Корбеклы на линейкѣ въ Козьмодемьянскій монастырь. Ночлегъ.

Желающіе поднимаются къ восходу солнца пѣшкомъ или верхомъ (лошадь по 2 рубля въ день) и къ Чатырдагскимъ пещерамъ мимо источниковъ Бурча, съ заходомъ на Эклизи Бурунъ. По осмотрѣ пещеръ, спускаются черезъ Казакъ-Аланъ въ Козьмодемьянскій монастырь, гдѣ ихъ ожидаетъ линейка. Ночлегъ въ монастырѣ. Пѣшеходныя тропы описаны ниже.

Третій день. Осмотръ монастыря и по пути—Царскаго охотничьяго домика. Возвращеніе въ Ялту черезъ Алушту.

Бахчисарай. Пещера Яильча.

Первый день. Изъ Ялты черезъ дер. Аутку. Развалины крѣпости Исаръ. Водопадъ Учанъ-Су. Площадка скалы Пендикюль. Гостиница „Ай-Петри". Кокозы. Фотсала. Бахчисарай. Ночлегъ.

Въ Бахчисараѣ посѣщеніе вертящихся дервишей (по вторникамъ, четвергамъ и воскресеньямъ отъ 9 часовъ вечера). Описаніе см. Бахчисарай.

Второй день. Осмотръ Бахчисарайскаго дворца. Возвращеніе въ Фотсала. Ночлегъ.

Желающіе совершаютъ круговую прогулку пѣшкомъ или верхомъ въ монастырь Св. Анастасіи, Качи-Каленъ, на гору Тепе-Керменъ (высота 254 саж.), въ Чуфутъ-Кале, Успенскій монастырь (всего около 23 верстъ). Можно нанять экипажъ, однако нужно имѣть въ виду, что изъ Чуфутъ-Кале въ Успенскій монастырь проѣзда нѣтъ, а есть только пѣшеходная тропа.

Третій день. Подъемъ по Бахчисарайскому шоссе на яйлу. Остановка у моста Лопата-Коперъ. Гостиница „Ай-Петри". Площадка скалы Пендикюль. Возвращеніе въ Ялту черезъ Ливадійскую слободку.

Желающіе совершаютъ прогулку по шоссе, недоѣзжая двухъ верстъ до моста Лопата-Коперъ, къ пещерѣ Яильча (или Данильча, а также и Явульча) Хоба и спускаются къ мосту, гдѣ ихъ ожидаетъ линейка.

Бедене-Кыръ. Кокозскій районъ. Біюкъ-Узенбашскій районъ. Пещера Яильча.

Первый день. Изъ Ялты черезъ дер. Аутку. Развалины крѣпости Исаръ. Водопадъ Учанъ-Су. Гостиница „Ай-Петри". Подножіе скалы Бедене-Кыръ. Спускъ по Бахчисарайскому шоссе въ дер. Кокозы. По земскому шоссе въ дер. Гавры. Ночлегъ.

Желающіе совершаютъ пѣшкомъ прогулки на вершину горы Бедене-Кыръ, къ пещерѣ Аютишекъ-Хоба (Медвѣжья) и къ Демиръ-Алка (кольцо для причала лодокъ).

Второй день. По земскому шоссе черезъ дер. Татаръ Османкой въ дер. Біюкъ-Узенбашъ и обратно въ Гавры. Ночлегъ.

Желающіе совершаютъ изъ Біюкъ-Узенбаша прогулку къ скалѣ и пещерѣ Аюдагъ.

Третій день. Подъемъ по Бахчисарайскому шоссе на яйлу. Остановка у моста Лопата Коперъ. Гостиница „Ай-Петри". Площадка скалы Пендикюль. Возвращеніе въ Ялту черезъ Ливадійскую слободку.

Желающіе совершаютъ прогулку съ шоссе недоѣзжая двухъ верстъ до моста Лопата-Коперъ, къ пещерѣ Яильча (или Данильча, а также и Явульча) Хоба и спускаются къ мосту, гдѣ ихъ ожидаетъ линейка.

Четырехдневныя экипажныя экскурсіи:

Мангупъ-кале. Байдарскія ворота. Біюкъ-Сюирень. Пещера Яильча.

Первый день. Изъ Ялты по Севастопольскому шоссе. Дер. Мисхоръ. Кекенеизъ. Усадьба Мердвенъ. Осмотръ Форосской церкви. Байдарскія ворота. Деревня Байдары. Ночлегъ.

Около усадьбы Мердвенъ (высота 216 саж.) въ 9 верстахъ отъ Байдарской станціи и 8½ верстахъ отъ Кекенеизской станціи осматриваютъ лѣстницу (горный проходъ) Мердвенъ, или поднимаются по ней на яйлу (высота въ 271 саж.), идутъ вдоль южнаго края яйлы, придерживаясь лѣвыхъ вѣтвей тропы и спускаются къ Байдарскимъ воротамъ (высота 233 саж.). Ходьбы часа два; отъ Байдарскихъ воротъ поднимаются на вершину горы Форосъ, высота 296 саж. (на 63 саж. выше чѣмъ ворота), находящуюся къ юго-западу отъ Байдарскихъ воротъ. Ходьбы минутъ 20 по удобной тропѣ. Съ вершинной площадки горы Форосъ видъ гораздо красивѣе, чѣмъ съ Байдарскихъ воротъ.

Второй день. По грунтовой дорогѣ изъ дер. Бай-

дары черезъ дер. Чамлы-Узенбащикъ (дер. Ай-Тодоръ остается вправѣ на востокѣ) и дер. Шулю (имѣніе члена Крымскаго Горнаго клуба Л. Л. Мартино) въ дер. Ходжасалу. Ночлегъ.

Третій день. По грунтовой дорогѣ черезъ Юхары-Каралезъ, Біюкъ-Каралезъ и Кабарты на Бахчисарайское шоссе къ Біюкъ-Сюиреню (дубъ въ имѣніи Говорова). Отсюда по шоссе въ Кокозы. Ночлегъ.

Желающіе рано утромъ изъ дер. Ходжасалы (высота 90 саж.) поднимаются по крутой тропѣ по сѣверному склону горы Мангупъ на вершину (высота 272 саж.) къ развалинамъ крѣпости.

Четвертый день. Подъемъ по Бахчисарайскому шоссе на яйлу. Остановка у моста Лопата-Коперъ. Гостиница „Ай-Петри". Площадка скалы Пендикюль. Возвращеніе въ Ялту черезъ Ливадійскую слободку.

Желающіе совершаютъ прогулку съ шоссе, недоѣзжая двухъ верстъ до моста Лопата-Коперъ, къ пещерѣ Яильча (или Данильча, а также Явульча) Хоба и спускаются къ мосту, гдѣ ихъ ожидаетъ линейка.

Мангупъ-кале. Бахчисарай и окрестности. Пещера Яильча.

Первый день. Изъ Ялты черезъ дер. Аутку. Развалины крѣпости Исаръ. Водопадъ Учанъ-Су. Гостиница „Ай-Петри". Подножіе горы Бедене-Кыръ. Спускъ по Бахчисарайскому шоссе въ дер. Фотсала. Ночлегъ.

Желающіе совершаютъ прогулки на вершину горы Бедене-Кыръ, къ пещерѣ Аютишекъ-Хоба (Медвѣжья) въ Демиръ-Алка (кольцо для причала лодокъ).

Второй день. По грунтовой дорогѣ черезъ дер. Отарчикъ, Адымъ-Чокракъ, Ходжасалу, Юхары-Каралезъ, Біюкъ-Каралезъ и Кабарту на Бахчисарайское шоссе и въ Бахчисарай. Ночлегъ.

Въ Бахчисараѣ посѣщеніе вертящихся дервишей (по вторникамъ, четвергамъ и воскресеньямъ, отъ 9 ч. вечера).

Желающіе поднимаются на вершину горы Мангупъ (высота 272 саж.) къ развалинамъ крѣпости по юго-восточному склону горы со стороны дер. Адымъ-Чокракъ (легчайшій подъемъ; можно подняться и на мажарѣ) и спускаются по крутой тропѣ по сѣверному склону горы въ дер. Хаджасалу, гдѣ ихъ ожидаетъ линейка.

Третій день. Осмотръ дворца въ Бахчисараѣ, Монастырь Св. Анастасіи, Качи-Каленъ, Тепе-Керменъ. Возвращеніе въ Фотсалу. Ночлегъ.

Желающіе совершаютъ круговую прогулку пѣшкомъ или верхомъ въ монастырь св. Анастасіи, Качи-Каленъ, на гору Тепе-Керменъ (высота 254 саж.), въ Чуфутъ-Кале и Успенскій монастырь (всего около 23 верстъ). Нужно имѣть въ виду, что изъ Чуфутъ-Кале въ Успенскій монастырь проѣзда въ экипажѣ нѣтъ.

Четвертый день. Подъемъ по Бахчисарайскому шоссе на яйлу. Остановка у моста Лопата-Коперъ. Гостиница „Ай-Петри". Площадка скалы Пендикюль. Возвращеніе въ Ялту черезъ Ливадійскую слободку.

Желающіе совершаютъ прогулку по шоссе, недоѣзжая двухъ верстъ до моста Лопата-Коперъ, къ пещерѣ Яильча (или Данильча, а также и Явульча) Хоба и спускаются къ мосту, гдѣ ихъ ожидаетъ линейка.

Кастель. Алушта. Козьмодемьянскій монастырь. Бешуйская дорога. Бахчисарай и окрестности. Пещера Яильча.

Первый день. Черезъ Алушту въ Козьмодемьянскій монастырь. Ночлегъ.

Желающіе совершаютъ прогулки: изъ дер. Біюкъ-Ламбатъ на вершину горы Ай-Тодоръ (высота 195 саж.); отъ усадьбы Янике на вершину горы Кастель (высота 206 саж.).

Второй день. Осмотръ монастыря, а по пути и Царскаго охотничьяго домика. Затѣмъ по Козьмодемьянской экипажной дорогѣ (3 версты), Бешуйской грунтовой дорогѣ, по долинѣ рѣки Алмы (30 верстъ) и Симферопольско-Бахчисарайскому шоссе (14 верстъ); черезъ деревни Бешуй и Кобазы (она же Кукурековка) въ Бахчисарай. Ночлегъ.

Посѣщеніе вертящихся дервишей (по вторникамъ, четвергамъ и воскресеньямъ отъ 9 час. вечера).

Третій день. Осмотръ дворца въ Бахчисараѣ. Монастырь Св. Анастасіи, Качи-Каленъ, Тепе-Керменъ. По шоссе въ Фотсалу. Ночлегъ.

Желающіе совершаютъ круговую прогулку пѣшкомъ или верхомъ—въ монастырь Св. Анастасіи, Качи-Каленъ, на гору Тепе-Керменъ (высота 254 саж.), въ Чуфутъ-Кале и Успенскій монастырь (всего около 23 верстъ). Нужно имѣть въ виду, что изъ Чуфутъ-Кале въ Успенскій монастырь проѣзда въ экипажѣ нѣтъ, а есть только тропа.

Четвертый день. Подъемъ по Бахчисарайскому шоссе на яйлу. Остановка у моста Лопата-Коперъ.

Гостиница „Ай-Петри“. Площадка скалы Пендикюль. Возвращеніе въ Ялту черезъ Ливадійскую слободку.

Желающіе совершаютъ прогулку по шоссе, недоѣзжая двухъ верстъ до моста Лопата-Коперъ, къ пещерѣ Яильча (или Данильча, а также и Явульча) Хоба и спускаются къ мосту, гдѣ ихъ ожидаетъ линейка.

Кастель. Алушта. Мажарная, или верховая, или же пѣшеходная экскурсія на Чатырь-дагъ. Козьмодемьянскій монастырь. Демерджи. Судакскія ворота.

Первый день. Черезъ Алушку въ дер. Корбеклы. Ночлегъ.

Желающіе совершаютъ прогулки: изъ дер. Біюкъ-Ламбатъ на вершину Ай-Тодоръ (высота 195 саж.); отъ усадьбы Янике на вершину горы Кастель (высота 206 саж.).

Второй день. Рано утромъ подъемъ къ Чатырдагскимъ пещерамъ черезъ Казакъ-Аланъ по Біюкъ-Янкойской дорогѣ на мажарѣ (можно нанять за 4 руб.). Послѣ осмотра пещеръ спускъ обратно въ Корбеклы тѣмъ же путемъ. Изъ Корбеклы на линейкѣ въ Козьмодемьянскій монастырь. Ночлегъ.

Желающіе поднимаются къ восходу солнца пѣшкомъ или верхомъ (лошадь по 2 рубля въ день) къ Чатырдагскимъ пещерамъ мимо источниковъ Бурча, съ заходомъ на Эклизи бурунъ. По осмотрѣ пещеръ спускаются черезъ Казакъ-Аланъ въ Козьмодемьянскій монастырь, гдѣ ихъ ожидаетъ линейка. Ночлегъ въ монастырѣ. Пѣшеходныя тропы описаны ниже.

Третій день. Осмотръ монастыря, охотничьяго домика и ближайшихъ окрестностей. Возвращеніе въ Алушту. Ночлегъ.

Желающіе поднимаются на Бабуганъ-яйлу къ ущелью Гаврель и спускаются обратно тѣмъ же путемъ, а также осматриваютъ монастырь и охотничій домикъ. Пѣшеходныя тропы описаны ниже.

Четвертый день. По Симферопольскому шоссе и грунтовой дорогѣ черезъ дер. Демерджи къ развалинамъ дер. Демерджи и обвалу. Тѣмъ же путемъ обратно въ Алушту. По Судакскому шоссе къ Судакскимъ воротамъ (высота 84 саж.). Возвращеніе въ Ялту. Пѣшеходныя тропы описаны ниже.

Пѣшеходныя экскурсіи:

Съ Севастопольскаго шоссе на гору Ай-Николу

(А)*). Ходьбы полчаса. Противъ двухъэтажной сторожки у Ореандскихъ воротъ (75)**) нужно подняться на три каменныя ступени и идти минутъ 8 въ западномъ направленіи надъ шоссе по разработанной тропѣ (верхомъ не разрѣшается ѣздить) надъ водопроводной трубой до закрытаго круглаго бассейна (74). Здѣсь нужно свернуть налѣво и подняться по маленькой тропѣ на дорогу, поднимающуюся съ Севастопольскаго шоссе въ ½ верстѣ отъ сторожки. По дорогѣ нужно идти минутъ 5 на сѣверъ и сѣверо-западъ и минутъ 10 на юго-западъ до Ай-Никольской лужайки (64). Отъ коновязи, находящейся у опушки лѣса, нужно подниматься въ восточномъ направленіи минутъ 10 по разработанной тропѣ (верхомъ не разрѣшается ѣздить) до площадки горы Ай-Никола (высота 176 саж., на картѣ 65) откуда прекрасный видъ при послѣполуденномъ освѣщеніи на Ореанду, Ливадію, Ялту и Ялтинскую бухту. Верхомъ съ Севастопольскаго шоссе до лужайки можно проѣхать по упомянутой дорогѣ или по Біюкъ-Сууксускому шоссе. Изъ Ялты до сторожки, въ разрѣшенное для осмотра Ливадіи время, пріятнѣе пройти черезъ Ливадію, осмотрѣвъ дворцы и паркъ.

Изъ Ливадійской слободки на гору Могаби и въ Эрикликъ (а). Съ яйлинскаго шоссе, противъ Верхнепограничной ул. (83), отъ телефоннаго столба (54) нужно идти минутъ 12 въ юго и юго-западномъ направленіи по грунтовой дорогѣ до пересѣченія ея Кекенеизскимъ шоссе, сначала вдоль телефонной линіи, а затѣмъ, огибая холмъ (73, высота 120 саж.), около сосноваго лѣска, правѣе линіи. Минуты черезъ 2 ходьбы отъ шоссе при раздвоеніи дорогъ (противъ телефоннаго столба 67) нужно идти минутъ 8 по лѣвой дорогѣ все въ томъ же юго и юго-западномъ направленіи. Поравнявшись слѣва съ плетнемъ, нужно свернуть подъ прямымъ угломъ направо на дорогу, круто поднимающуюся на небольшую горку (лѣвая дорога приводитъ черезъ минуты двѣ въ каменоломню) и идти минутъ 12 въ западно и юго-западномъ направленіи, имѣя справа высокую каменную ограду большой табачной плантаціи. Поравнявшись съ двумя табачными плантаціями, одной

*) Буквы (прописныя, жирныя и малыя) означаютъ дороги и тропы. См. экскурсіонную карту.

**) Номера (арабскими цыфрами) соотвѣтствуютъ названіямъ предметовъ, нанесенныхъ на картѣ. Списокъ ихъ смотри на той же картѣ.

справа, другой слѣва, нужно у межевого столбика, высотою около 1½ арш. съ надписью № 1—3 л. (одинъ такой столбикъ встрѣчается раньше, но съ другой надписью), свернуть съ дороги на юго и юго-западъ и идти въ этомъ направленіи по каменистой тропѣ, имѣя по лѣвую руку плетень и ограду лѣвой табачной плантаціи (72). Пройдя около плантаціи минуты 3, нужно свернуть направо въ лѣсъ и идти въ юго-западномъ направленіи по большой каменистой тропѣ минутъ 5 до раздвоенія тропы. Правая западная и юго-западная каменистая тропа пересѣкаетъ черезъ минутъ 8 подъема Біюкъ-Сууксуское шоссе (въ этомъ мѣстѣ тропа песчаная) и достигаетъ, черезъ минутъ 15 крутого подъема, заросшей лѣсомъ вершины горы Могаби (высота 380 саж.), съ которой хорошаго вида нѣтъ. Лѣвая не каменистая южная и юго-западная тропа приводитъ черезъ минутъ 5 ходьбы по ровному мѣсту, вдоль проволочной изгороди Эриклика, къ закрытымъ сѣверо-восточнымъ воротамъ Эриклика (69). Чтобы пройти отсюда къ дворцу (67) нужно идти минутъ 5 на западъ по шоссе, а затѣмъ спуститься у изгиба шоссе безъ тропы къ сѣверо-западнымъ воротамъ (68) на нижнемъ колѣнѣ шоссе. Экскурсія эта не утомительна, такъ какъ крутыхъ подъемовъ нѣтъ и удобна для верховыхъ. Изъ Ялты до Ливадійской слободки живописнѣе всего пройти съ Пушкинскаго бульвара черезъ мостъ на рѣкѣ Учанъ-Су, по Суворовской ул. (84), Достоевской (85) и Чайной (86). Ходьбы отъ мѣста до слободки полчаса и отъ послѣдней до вершины Могаби 1 часъ и до поворота Біюкъ-Сууксускаго шоссе 1 часъ. При послѣполуденномъ и вечернемъ освѣщеніи этотъ путь живописенъ. Замѣчательно красивы виды на Ялту, Аутку и склоны Никитской яйлы съ Достоевской ул., съ холма около сосноваго лѣсочка и съ Біюкъ-Сууксускаго шоссе минутахъ въ 5 ходьбы къ сѣверу отъ тропы, сейчасъ за поворотомъ шоссе (гдѣ на картѣ поставлена цифра V. *)

Отъ мостика на Исарское шоссе (24) къ водопаду Учанъ-Су по руслу рѣки (А). Отъ мостика нужно идти минутъ 10 по лѣвому берегу рѣки Учанъ-Су между камнями, а въ мелководіе по руслу. Свернувъ направо и пройдя по руслу рѣчки Яузляръ или Явлузъ минуты 2, нужно подняться на правый ея бе-

*) Римскія цыфры означаютъ экипажныя дороги. См. карту.

регъ и идти въ юго-западномъ направленіи минутъ 10, сначала поднимаясь по дорогѣ между изгородями плантацій, отсюда красивый видъ вверхъ на утесъ Ставрикая (18), а затѣмъ спускаясь по тропѣ къ впаденію ручья Кухна въ рѣку Учанъ-Су, къ дому плантаціи. Перейдя на правый берегъ рѣки Учанъ-Су, нужно идти минуты 4 на западъ по дорогѣ вдоль проволочной изгороди до воротъ у впаденія ручья Барбала въ рѣку Учанъ-Су, у которыхъ имѣется столъ съ надписью „Мегафули“. Войдя въ ворота и закрывъ ихъ опять, нужно идти на югъ по краю оврага минуты три. Дорога на юго-востокъ отъ воротъ идетъ во дворъ дачи Веніаминовой у скалы Исаръ, черезъ который проходъ воспрещенъ. Спустившись черезъ другія ворота (которыя также нужно закрывать) въ оврагъ и перейдя ручей Барбалу, нужно идти минутъ 20 лѣсомъ по крутому скользкому отъ сосновыхъ иглъ подъему въ западномъ направленіи, придерживаясь правыхъ вѣтвей тропы, но не спускаясь; лѣвыя-же вѣтви выходятъ на шоссе. Этотъ путь утомителенъ и не особенно живописенъ. По этому пути верховымъ удобнѣе подниматься къ водопаду, а пѣшеходамъ спускаться. Ходьбы 1 часъ.

Отъ мостика на Исарское шоссе (24) къ водопаду Учанъ-Су черезъ Исаръ (Б). Пройдя по шоссе минуты 2, нужно свернуть за небольшимъ оврагомъ направо въ гору и идти по круто поднимающейся тропѣ (въ нижней части верхомъ спускаться нельзя) минутъ 8 до верхняго колѣна шоссе. По шоссе нужно идти 2 версты (ходьбы 25 минутъ) мимо скалы Исаръ, съ верхней площадки которой, при утреннемъ освѣщеніи, прекрасный видъ на горы, водопадъ Учанъ-Су и утесъ Ставрикая. Отъ поворота шоссе за дачей Дмитріевой (20) нужно идти минуты три въ южномъ направленіи по очень крутой и узкой тропѣ (верхомъ нельзя проѣхать) до поворота верхняго колѣна шоссе. Отъ послѣдняго нужно идти минуты три на югъ и юго-востокъ по самой правой тропѣ краемъ оврага. Спустившись въ оврагъ и перейдя ручей, нужно идти минутъ 5 на югъ и юго-западъ по лѣвой, не круто поднимающейся тропѣ до казармы лѣсного объѣздчика (12), оріентируясь по телефонной линіи. Ходьбы 1 часъ, при чемъ отъ казармы до водопада 1 верста по шоссе и ¼ версты по Штангеевской тропѣ. Въ казармѣ лѣсного объѣздчика можно получить молоко; имѣется телефонъ. Противъ скалы Исаръ открывается лѣтомъ лавочка.

Съ Исара къ Пендикюльской шоссейной казармѣ [(7) б]. Ходьбы 1¼ часа. Отъ поворота шоссе, за дачей Дмитріевой (20) нужно идти минуты три въ южномъ направленіи по очень крутой тропѣ (верхомъ нельзя проѣхать) до поворота верхняго колѣна шоссе. Выйдя на шоссе, нужно сейчасъ же свернуть съ него направо и идти минутъ 5 въ юго и юго-восточномъ направленіи по умѣренно поднимающейся грунтовой дорогѣ, придерживаясь правой руки. По выходѣ на яйлинское шоссе, нужно пройти минуты 2 на западъ, свернуть съ шоссе влѣво на большую тропу, начинающуюся за закругленіемъ шоссе и идти минутъ 20 по небольшому подъему сначала въ южномъ, а затѣмъ черезъ минуты 2 все прямо въ юго и въ юго-западномъ направленіи. Черезъ минутъ 8 открывается съ холмика хорошій видъ на яйлу и поляну съ дачей Федоровыхъ (11). У поворота шоссе у Караголя (10), съ апрѣля до ноября открытъ колѣна Біюкъ-Сууксускаго шоссе), по которой нужно идти по шоссе минутъ 2 на западъ и свернуть влѣво на вторую отъ поворота тропу (первая отъ поворота тропа начинается сейчасъ же за балаганомъ и поднимается къ табачной плантаціи у колонѣ Біюкъ-Сууксускаго шоссе), по которой нужно идти минутъ 10 въ юго и юго-западномъ направленіи по небольшому подъему до слѣдующаго колѣна шоссе. Выйдя на шоссе, нужно идти минутъ 5 на востокъ (можно идти и по продолженію тропы параллельно шоссе, но этимъ путь мало сокращается) Дойдя до столба съ надписью „Біюкъ-Сууксуское шоссе“ (9), у соединенія этого шоссе съ яйлинскимъ, нужно свернуть направо на большую тропу и идти на западъ минутъ 5 по умѣренному подъему до слѣдующаго колѣна шоссе, перейдя которое, нужно идти въ томъ же направленіи по довольно крутому подъему минутъ 5 до верхняго колѣна шоссе, а затѣмъ минутъ 7 до шоссейной казармы. Путь идетъ все время тѣнистымъ лѣсомъ по глинистой почвѣ, въ виду чего послѣ дождя держится долго грязь. Съ шоссе, не доходя шоссейной казармы, открывается красивый видъ на Ай-Тодоръ, Могаби и Ай-Петри.

Отъ казармы лѣснаго объѣздчика (12) къ Пендикюльской шоссейной казармѣ (Б). Съ яйлинскаго шоссе, саженяхъ въ 100 къ востоку отъ казармы и въ нѣсколько саженяхъ къ востоку отъ экипажной дороги, ведущей къ дачѣ Федоровыхъ (11), нужно

ѣхать, придерживаясь правой руки, по грунтовой дорогѣ, полого поднимающейся въ юго-западномъ направленіи. Въ самомъ началѣ дорога эта пересѣкаетъ поименованную экипажную дорогу. Поднявшись на верхнее колѣно шоссе, нужно проѣхать по немъ до Карагольскаго фонтана (называется и Суукъ-Су). Саженяхъ въ 50 ниже фонтана въ лѣсу находится небольшой прудъ, называемый Карагольскимъ озеромъ. Отъ фонтана нужно подниматься въ юго-западномъ направленіи по грунтовой дорогѣ, придерживаясь лѣвой руки, до поворота верхняго колѣна шоссе, а затѣмъ нужно ѣхать по шоссе до шоссейнаго Біюкъ-Сууксускаго столба (9), а далѣе по пути (*б*), описанному выше.

Отъ Пендикюльской шоссейной казармы (7) къ Ай-Петринской шоссейной казармѣ (5) мимо скалы Шишко (В). Ходьбы минутъ 45. Отъ поворота шоссе къ сѣверу отъ Пендикюльской шоссейной казармы нужно спуститься въ сѣверо и сѣверо-западномъ направленіи въ небольшой оврагъ и сразу повернувъ налѣво назадъ, подниматься по противоположному склону оврага въ юго-западномъ направленіи по большой не крутой тропѣ, укрѣпленной съ края бревнами. Пройдя минутъ 5, нужно свернуть на первую правую тропу, довольно круто поднимающуюся въ гору въ сѣверо-западномъ направленіи (лѣвая же юго-западная тропа спускается въ Мисхоръ, а потому, чтобы не сбиться съ пути, нужно въ этомъ мѣстѣ держаться при подъемѣ правой руки, а при спускѣ —лѣвой). Дойдя минутъ черезъ 5 до довольно крутого подъема къ шоссе (изъ оврага у Пендикюльской казармы къ шоссе поднимается и другая кратчайшая, но очень крутая тропа, менѣе проторенная), нужно, перейдя шоссе, идти въ томъ же сѣверо-западномъ направленіи минутъ 5 по очень крутому подъему (при спускѣ, верховымъ нужно спѣшиться) до слѣдующаго колѣна шоссе и пройти по немъ на сѣверо-востокъ до поворота. Отсюда нужно подниматься по довольно крутой большой тропѣ минуты три въ юго-западномъ направленіи надъ шоссе, а затѣмъ минутъ 7 въ сѣверо-западномъ направленіи. Передъ ущельемъ тропа раздваивается. Лѣвая юго-западная узкая пѣшеходная тропа приводитъ минутъ черезъ 8 ходьбы къ краю яйлы около скалы Шишко, откуда до Ай-Петринской шоссейной казармы минуты 3 ходьбы. Правая же болѣе удобная верхняя тропа приводитъ, проходя мимо маловоднаго

родника, на яйлу къ Гаспра-богазу (6), откуда до Ай-Петринской шоссейной казармы—около версты. Верховымъ при спускѣ съ яйлы по этому пути лучше спѣшиваться. Путь этотъ довольно живописенъ. Со скалы Шишко прекрасный видъ на Ялту, Ай-Тодоръ, Могаби и Ай-Петри. Алупка не видна.

Отъ Пендикюльской шоссейной казармы (7) *на площадку скалы Пендикюль [(8) в].* Ходьбы минутъ восемь.

Со двора Пендикюльской казармы нужно идти минутъ 5 на сѣверо-востокъ по большой не крутой тропѣ, пересѣкая четыре раза шоссе. Перейдя шоссе въ четвертый разъ, тропа поворачиваетъ на юго-востокъ и приводитъ черезъ минуты три ходьбы на площадку скалы Пендикюль (высота 406 саж.), къ желѣзной рѣшеткѣ, откуда при послѣ полуденномъ освѣщеніи замѣчательно красивый видъ на Ялту и Никитскую яйлу. Отъ рѣшетки идетъ въ западномъ направленіи разработанная тропа, по которой до столба съ надписью „тропа на скалу Пендикюль“ у поворота шоссе минутъ 4 ходьбы. Если заходить на площадку скалы Пендикюль по дорогѣ къ Ай-Петринской шоссейной казармѣ, то нужно продолжать путь, поднимаясь минутъ 8 по шоссе, а затѣмъ свернуть съ шоссе направо на тропу (*B*).

Отъ Ай-Петринской шоссейной казармы (*5*) *на Ай-Петри* (В). Ходьбы 45 минутъ. Отъ казармы нужно идти минутъ 2 по шоссе и, свернувъ влѣво на первую большую тропу, по которой нужно идти въ юго и юго-западномъ направленіи, придерживаясь лѣвой руки, но не взбираясь на три холма, которые приходится послѣдовательно огибать. Тропа идетъ почти на одномъ уровнѣ и только въ ½ верстѣ отъ Ай-Петринскаго скалистаго обрыва начинается довольно крутой подъемъ по буковому лѣсочку. Въ котловинѣ, не доходя Ай-Петри, около тропы находится глубокая ледниковая яма (4), изъ которой лѣтомъ добываютъ снѣгъ. Видъ съ Ай-Петринскаго обрыва внизъ на узкую полосу земли между яйлой и моремъ, а также на отвѣсныя зубчатыя скалы обрыва замѣчательно красивъ; видны: Ай-Тодоръ, Алупка, Симеизъ; Ялта же заслонена горою Могаби. Отъ Малай-богаза (2) можно спуститься по очень крутой пѣшеходной тропѣ въ южномъ и юго-восточномъ направленіи въ Алупку (ходьбы до Почтоваго шоссе 1¼ часа). Отъ Пелаки-богаза (*3*) можно спуститься по менѣе крутой тропѣ (возможно проѣхать и верхомъ) сначала въ восточномъ и сѣверо-восточномъ, а затѣмъ юго и юго-восточномъ направленіи придерживаясь правой руки, къ Мисхорской почтовой станціи (61), до которой ходьбы 1½ часа. Ходьбы отъ Ай-Петринской казармы до высшей точки Ай-Петринскаго обрыва минутъ 45. Можно проѣхать и верхомъ, и вначалѣ даже въ экипажѣ.

Отъ Ай-Петринской шоссейной казармы (*5*) *на вершину горы Бедене-Кыръ* (*Г*). Отъ казармы нужно идти минутъ 12 (версту) на сѣверо-западъ по шоссе, затѣмъ свернуть влѣво на первую грунтовую дорогу, по которой нужно идти минутъ 20 (1¾ версты) въ западномъ направленіи до площадки у южнаго угла склона горы Бедене-Кыръ. Возлѣ площадки къ западу отъ нея находится лѣтомъ складъ дровъ Гинзбурга (1). Свернувъ съ дороги вправо, недоходя дровяного склада, нужно идти въ сѣверномъ направленіи безъ тропы, сначала минуты три по площадкѣ, а затѣмъ минутъ 15 по довольно крутому подъему по юго-западному склону Бедене-Кыра, оставляя находящіяся на вершинѣ горы первыя двѣ скалистыя гряды—вправо. Когда откроется взору третья гряда на сѣверѣ, то нужно идти по западному склону горы, держась по возможности на одномъ уровнѣ, до восточнаго края той гряды (передъ грядой небольшой подъемъ), держа на него направленіе. Высшая точка горы (618,7 саж.) находится у этого края гряды. Здѣсь имѣется сломанный вѣтромъ деревянный тригонометрическій знакъ. До подножія Бедене-Кыра можно проѣхать во всякомъ экипажѣ, а на гору можно въѣхать верхомъ. Съ Бедене-Кыра при утреннемъ освѣщеніи и передъ самымъ закатомъ солнца очень красивый и обширный видъ на возвышенность яйлы и на сѣверный склонъ ея; въ ясную погоду между прочимъ видны простымъ глазомъ: на западѣ и сѣверо-западѣ—Севастопольская бухта и Херсонесскій храмъ (по прямой линіи 44 версты); на сѣверо-востокѣ—Чатыръ-даръ (32 версты); на югѣ и юго-востокѣ—приподнятый зубчатый край Ай-Петринскаго обрыва (4 версты). Можно при умѣніи оріентироваться пройти съ Бедене-Кыра къ Ай-Петринскому обрыву напрямикъ безъ тропы, но путь этотъ очень утомителенъ и меньше времени займетъ обойти кругомъ мимо Ай-Петринской казармы. Можно подняться на вершину Бедене-Кыра и съ южнаго, западнаго и сѣвернаго склона, но описанный подъемъ наиболѣе легкій и удобный для

верховыхъ. Всего ходьбы отъ казармы до вершины $^3/_4$ часа.

Штангеевская разработанная тропа отъ Учансуской шоссейной казармы (13) на верхнее кольно шоссе (Г). Тропа начинается отъ шоссе саженяхъ въ 10 ниже казармы у указательнаго столба и идетъ сначала въ сѣверо-западномъ направленіи безъ подъема до первой площадки водопада. Здѣсь съ начала апрѣля до середины октября открытъ *буфетъ*. Затѣмъ тропа не круто поднимается колѣнами въ юго-западномъ направленіи. Отъ указательнаго столба съ надписью: „2-я площадка“ отдѣляется вправо короткая тупиковая тропа къ 2-й площадкѣ. Отъ раздвоенія тропы у указательнаго столба, съ надписью: „Крестовая скала“ нужно идти по лѣвой тропѣ (правая (Д) идетъ на яйлу и описана ниже) на одномъ почти уровнѣ въ южномъ направленіи до поворота верхняго колѣна шоссе къ указательному столбу съ надписью: „тропа на водопадъ“. Тропа эта предназначена исключительно для пѣшеходовъ. Ходьбы по ней минутъ 20.

Штангеевская разработанная тропа отъ водопада Учань-Су на площадку утеса Ставрикая (18) и далье на яйлу къ Ставрея богазу (16)—*Д*). Тропа начинается отъ столба съ надписью „Крестовая скала“ на тропѣ Г и идетъ на сѣверъ, въ началѣ колѣнами по довольно крутому подъему (въ одномъ мѣстѣ сдѣланы даже деревянныя ступени) до ущелья, изъ котораго рѣка Учанъ-Су низвергается, образуя водопадъ. Перейдя русло рѣчки (послѣ ливней и во время таянія снѣга въ горахъ переходъ бываетъ затруднителенъ и даже опасенъ), тропа поднимается довольно круто, дѣлая два или три колѣна, въ сѣверо-восточномъ направленіи до столба съ надписью: „Штангеевская тропа“, не доходя котораго отдѣляется вправо тупиковая тропа протяженіемъ въ нѣсколько шаговъ на площадку Крестовой скалы (15), на которой поставленъ крестъ. Крестовая скала, если смотрѣть съ первой площадки водопада, находится немного выше и немного правѣе начала паденія водопада. Отсюда тропа идетъ съ полъ версты въ сѣверо-восточномъ направленіи почти на одномъ уровнѣ надъ крутымъ откосомъ. Затѣмъ тропа поднимается колѣнами въ сѣверномъ направленіи и вскорѣ раздѣляется на двѣ вѣтви, которыя, переваливъ гребень хребта, спускающагося съ яйлы, снова соединяются. Если идти на яйлу безъ захода на Ставрикая, то нужно идти по лѣвой вѣтви и держаться лѣвой руки (но можно идти и по правой вѣтви, держась также лѣвой руки). Если заходить на Ставрикая (или идти на Боткинскую тропу (*д*), то нужно идти по правой вѣтви и держаться правой руки (но можно идти и по лѣвой вѣтви, держась также правой руки). За гребнемъ хребта отъ правой вѣтви отдѣляется вправо тупиковая тропа протяженіемъ около $^3/_4$ версты къ площадкѣ скалы Ставрикая. Тупикъ этотъ сначала спускается колѣнами внизъ, а затѣмъ поворачиваетъ направо на юго-востокъ и идетъ все прямо по небольшому подъему. На площадку утеса нужно всходить по ступенямъ, высѣченнымъ въ скалѣ. (Тамъ, гдѣ тупиковая тропа поворачиваетъ на востокъ, примкнута къ ней съ сѣверо-запада Боткинская тропа (*д*), описанная ниже). Отъ того мѣста, гдѣ правая и лѣвая вѣтви соединяются, главная тропа идетъ съ полъ версты прямо на западъ и сѣверо-западъ, немного спускаясь, затѣмъ поворачиваетъ влѣво (сейчасъ за этимъ поворотомъ тропа проходитъ около небольшого струйчатаго водопада (17) и очень полого поднимается многочисленными колѣнами, имѣя общее направленіе на западъ и сѣверо-западъ по гребню хребта. Выходитъ тропа къ краю яйлы, гдѣ поставленъ шестъ, видимый даже съ Исара. Отсюда отъ Ставрея богаза (16) высота 584 саж.) идетъ по яйлѣ къ Ай-Петринской шоссейной казармѣ въ юго-западномъ направленіи тропа, обставленная камнями, протяженіемъ $4^1/_4$ версты, по которой до казармы 1 часъ ходьбы по скучной равнинѣ. Передъ самымъ выходомъ на яйлу тропа очень узка, такъ что требуется большая осторожность, особенно при спускѣ. Общее протяженіе тропы съ заходомъ на Ставрикая приблизительно отъ 12 до 14 верстъ (ходьбы часа 3), изъ коихъ до площадки Ставрикая отъ 3 до 4 верстъ (ходьбы съ часъ) и отъ Ставрикая до яйлы отъ 9 до 10 верстъ (ходьбы часа 2). У тропы устроены двѣ землянки для защиты отъ непогоды; одна слѣва тропы, недоходя версты за двѣ до яйлы, а другая—справа, передъ выходомъ тропы на яйлу, тамъ, гдѣ кончается лѣсъ. Тропа на всемъ протяженіи очень живописна. Особенно красивы при послѣполуденномъ освѣщеніи виды на ущелье передъ выходомъ на яйлу, а также съ площадки утеса Ставрикая, далеко выступающаго впередъ. Тропа эта исключительно пѣше-

ходная и идетъ почти все время по высокоствольному лѣсу.

Боткинская разработанная тропа отъ воротъ усадьбы Банистера (40) къ водопаду Яузларъ, и на Штангеевскую тропу (Д). Тропа начинается у воротъ имѣнія Банистера и идетъ ¼ вер. на сѣверо-западъ и съ ¼ версты на западъ все по ровному мѣсту имѣя по лѣвую руку ограду усадьбы Банистера. Затѣмъ идетъ съ ¼ версты по ровному мѣсту, поросшему кустарникомъ. Огибаетъ, спускаясь и поднимаясь, ущелье Ай-Дмитрій (27). Идетъ съ ¼ версты по незначительнлму подъему, а затѣмъ поднимается вправо, дѣлая два небольшихъ колѣна (недоходя разработаннаго подъема, имѣется болѣе крутой подъемъ напрямикъ), переходитъ по перемычкѣ ущелье Буфилья дере, ((26), гдѣ поставлена скамейка). Идетъ съ ¾ версты по лѣсу безъ подъема. Поднимается вправо, дѣлая 5 небольшихъ колѣнъ. Затѣмъ съ ¼ версты идетъ по небольшому спуску къ руслу рѣчки Яузларъ. Отъ ограды Банистера тропа имѣетъ общее направленіе—западное. Поднявшись на правый берегъ рѣчки, тропа черезъ нѣсколько саженей поворачиваетъ налѣво на югъ, а вправо отдѣляется къ сѣверу небольшая короткая тропа къ водопаду Яузларъ. Главная же тропа, пройдя около 50 саж. по небольшому подъему, раздѣляется на двѣ очень короткія вѣтви, изъ коихъ лѣвая идетъ мимо площадки скалы Кушъ-Кая (19), съ которой красивый видъ на утесъ Ставрикая. Сейчасъ за площадкой скалы, вѣтви соединяются и тропа спускается въ западномъ направленіи въ небольшой оврагъ, по дну котораго протекаетъ ручей. Отсюда тропа поворачиваетъ налѣво и поднимается не особенно круто, дѣлая множество колѣнъ и имѣя общее направленіе сначала на югъ, затѣмъ на западъ, сѣверъ, юго-западъ и востокъ. Передъ выходомъ на Штангеевскую тропу огибаетъ, проходя по высокоствольному лиственному лѣсу безъ подъема, оврагъ и, повернувъ на востокъ, выходитъ почти безъ подъема къ повороту тупиковой тропы, ведущей къ утесу Ставрикая. Отъ ущелья Буфилья дере тропа идетъ по высокоствольному лѣсу. До Кушъ-Кая можно проѣхать верхомъ, а дальше тропа исключительно пѣшеходная. Общее протяженіе тропы верстъ 6 (ходьбы 1½ часа), изъ коихъ до водопада версты три (ходьбы минутъ 40), отъ водопада до Кушъ-Кая около 100 саж. (ходьбы минутъ 5), и отъ Кушъ-Кая до Штангеевской тропы 2 версты 300 саж. (ходьбы минутъ 40).

Отъ раздвоенія экипажныхъ дорогъ (45) около плантаціи Бялокура (44) до воротъ усадьбы Банистера (40) для дальнѣйшаго слѣдованія по Боткинской тропѣ (Д). Разстояніе около 500 саж. Ходьбы минутъ 15. Отъ раздвоенія дорогъ, около телефоннаго столба (13) нужно идти по лѣвой юго-западной экипажной дорогѣ, которая черезъ саж. 100 превращается въ обыкновенную грунтовую дорогу, идущую почти безъ спусковъ и подъемовъ, имѣя общее направленіе на западъ. За желтымъ домикомъ съ зеленой крышей, стоящимъ слѣва, дорога идетъ по телефонной линіи отъ столба 21 до столба 27 включительно. За вторымъ или третьимъ столбомъ отходятъ влѣво внизъ двѣ грунтовыя дороги, изъ которыхъ первая, лучшая, спускается на шоссе, поднимающееся съ Исарскаго шоссе къ скотобойнѣ (25). Влѣво же отходятъ вверхъ двѣ дороги къ расположенному вблизи известковому заводу (41).

Узенбашская разработанная земствомъ вьючная тропа отъ фонтана у раздвоенія экипажныхъ дорогъ (45) около плантаціи Бялокура на яйлу къ Іографъ богазу (32—Е) начинается у большого каменнаго фонтана на шоссированной дорогѣ, ведущей къ плантаціи Бялокура саж. въ 60 къ сѣверу отъ раздвоенія экипажныхъ дорогъ у телефоннаго столба 13 и идетъ—сначала на сѣверъ и сѣверо-востокъ, а затѣмъ на сѣверъ между каменными оградами и плетнями, имѣя справа двухэтажный каменный домъ, а слѣва площадку съ двумя маленькими каменными домиками (церковная земля). Отъ того мѣста, гдѣ кончается слѣва ограда церковной земли, тропа идетъ направо въ сѣверномъ и сѣверо-восточномъ направленіи, поднимаясь колѣнами на площадку подъ холмомъ Ай-Яни. Неразработанная тропа идетъ напрямикъ въ сѣверномъ направленіи по неглубокой балкѣ, а рядомъ—другая тропа, по которой спускаютъ лѣсъ. Поднявшись на площадку, поворачиваютъ влѣво и идутъ по площадкѣ около 100 саж. въ западномъ направленіи (на площадкѣ разработанная тропа не особенно хорошо видна и при раздвоеніяхъ нужно держаться правой руки, но не поднимаясь вправо на склонъ). Затѣмъ, на этой площадкѣ подъ зубчатой грядой скалъ, поворачиваютъ на сѣверо-востокъ (здѣсь тропа уже ясно видна даже издалека) и поднимаются 4 длинными и нѣсколькими корот-

кими колѣнами къ лѣсной площадкѣ Біюкъ-Мейданъ ((28)—продолженіе тропы, по которой спускаютъ лѣсъ, начинающейся отъ церковной земли, круто подымается на Біюкъ-Мейданъ, пересѣкая нѣсколько разъ разработанную тропу). Съ площадки Біюкъ-Мейданъ тропа поднимается двумя длинными колѣнами (чтобы не сбиться съ тропы, нужно имѣть въ виду, что отъ Біюкъ-Мейдана идетъ разъѣзженная тропа лѣвѣе Узенбашской тропы, почти безъ подъема къ казенной лѣсосѣкѣ) къ скалистому обрыву на гребнѣ хребта (29), откуда замѣчательно красивый видъ на Ялтинскую долину и море. Тропа продолжаетъ подниматься сначала однимъ длиннымъ колѣномъ и нѣсколькими короткими ко второму скалистому обрыву на гребнѣ хребта(30), откуда также замѣчательно красивый видъ на хребетъ Кизилькая и ущелье. Переваливъ черезъ гребень, она поднимается короткими колѣнами на яйлу, куда выходитъ съ правой (сѣверо-восточной) стороны выдающейся въ видѣ мыса покатой къ сѣверо-западу площадки „Теренчикуръ“ (31). При спускѣ съ яйлы, тропу можно найти, ориентируясь по Теренчикуру, а также благодаря тому, что кое гдѣ поставлены на яйлѣ камни (синоры), обозначающіе путь къ тропѣ. Въ самомъ непродолжительномъ времени, разработанная тропа будетъ продолжена по яйлѣ и спущена въ деревню Кучукъ-Узенбашъ, но по какому направленію—еще не рѣшено, такъ какъ ближайшій путь мимо родника Бешъ-Текне подверженъ зимою снѣжнымъ заносамъ. Ходьбы по разработанной тропѣ до яйлы отъ верхняго (второго) скалистаго обрыва—(30) гребня хребта минутъ 20; отъ нижняго (перваго) скалистаго обрыва (29) 1 ч.; отъ начала перваго длиннаго колѣна на площадкѣ Біюкъ-Мейданъ—1½ часа; отъ соединенія съ тропой *К*—1¾ часа; отъ соединенія съ грунтовой дорогой *ж* къ площадкѣ—2 часа и отъ раздвоенія экипажныхъ дорогъ—2¼ часа (разстояніе 11 верстъ).

Изъ Ялты до Аутской церкви (88) по Крестовской ул., черезъ дер. Аутку мимо плантаціи Стыріонаса (50) къ раздвоенію экипажныхъ дорогъ (45) около плантаціи Бялокура для дальнѣйшаго слѣдованія по Боткинской (д) или Узенбашской (Е) тропамъ (Е).

Нужно идти изъ Ялты отъ Аутской церкви по Исарскому шоссе. Черезъ 200 саж. (ходьбы минутъ 5) у 2-хъ этажной дачи Чекалиной нужно свернуть вправо на узкую Крестовскую ул. (есть надпись), идущую вначалѣ почти параллельно шоссе, а затѣмъ умѣренно поднимающуюся вправо въ гору. У перваго раздвоенія нужно взять налѣво на тропу, продолженную подъ откосомъ горы и, войдя въ дер. Аутку, свернуть у перваго перекрестка—направо, у слѣдующаго—налѣво, а при раздвоеніи дорогъ идти по правой въ гору, причемъ сейчасъ же по правой рукѣ будетъ кладбище деревни Аутки ((51) не смѣшивать съ Аутскимъ приходскимъ въ Ялтѣ (56)). Пройдя саж. 50 между оградами въ сѣверо-западномъ направленіи при раздвоеніи дорогъ, нужно идти по лѣвой грунтовой дорогѣ, очень круто поднимающейся на невысокій пригорокъ (правая идетъ напрямикъ къ дому плантаціи Стыріонаса (50)) и выходящей къ каменнымъ воротамъ плантаціи Стыріонаса (напротивъ имѣется скамейка). Налѣво внизу видна санаторія Гастрія (49), бѣлая двухъ-этажная съ красной крышей, и холмикъ съ сосенками у дачи Лауница (48). Отъ воротъ идетъ экипажная дорога вдоль тѣнистой аллеи. Тамъ, гдѣ аллея кончается, налѣво на горку отходитъ экипажная дорога мимо дачи Лауница, а дорога прямо—идетъ къ раздвоенію дорогъ у плантаціи Бялокура (телефонный столбъ 13). При обратномъ слѣдованіи по этому пути въ Ялту, отъ кладбища деревни Аутки держаться при сомнѣніи въ правильности пути лѣвой руки, но не поднимаясь въ гору. Разстояніе отъ церкви 1 в. 200 саж. (Ходьбы минутъ 20).

Въ экипажѣ и верхомъ нужно ѣхать по Исарскому шоссе и по экипажной дорогѣ въ Гастрію (есть надпись), сворачивающей съ шоссе направо въ 175 саж. за Аутской мечетью. Черезъ 50 саж. свернуть съ этой дороги влѣво также на экипажную дорогу, идущую мимо дачи Лауница (48) къ плантаціи Бялокура. Этотъ путь длиннѣе на 300 саж.

Изъ Ялты по Каменоломной ул., мимо плантаціи Минаса Фремича (55) къ Узенбашской тропѣ (Е) на площадкѣ выше церковной земли (ж). Съ Аутской ул., у сѣраго двухъэтажнаго дома бывшаго Бебеша, нужно свернуть направо на Каменоломную улицу и идти мимо санаторіи Яузларъ (90), придерживаясь лѣваго направленія вдоль оврага. Тамъ, гдѣ оврагъ кончается, дорога дѣлаетъ небольшой изгибъ влѣво, а затѣмъ вправо, обходя двухъ-этажный синій домъ.

За этимъ домомъ нужно свернуть направо на грунтовую дорогу, поднимающуюся въ гору въ во-

сточномъ направленіи. У двухъэтажнаго сѣраго дома Минаса Фремича (55) дорога поворачиваетъ налѣво, огибаетъ домъ и идетъ въ сѣверо-западномъ направленіи къ южному склону холма Ай-Яни (42), а затѣмъ недоходя каменоломни идетъ влѣво по юго-западному склону холма и выходитъ къ Узенбашской тропѣ *Е*, на площадкѣ выше церковной земли. Отъ дома Минаса-Фремича держаться нужно при подъемѣ лѣвой руки, а при обратномъ слѣдованіи правой руки. Дорога довольно хорошо разработана для возки камня. Разстояніе отъ Аутской церкви версты три (ходьбы минутъ 45).

Съ Каменоломной улицы кратчайшій подъемъ на Узенбашскую тропу (Е) къ площадкѣ выше церковной земли (з). Съ Каменоломной ул., отъ того мѣста, гдѣ дорога *ж*, описанная выше, сворачиваетъ у двухъ-этажнаго синяго дома направо, нужно продолжать идти прямо по грунтовой дорогѣ въ сѣверо-западномъ направленіи мимо двухъ-этажнаго бѣлаго съ красною крышею дома Константини (46), придерживаясь правой руки, до соединенія съ дорогой *ж*. По этому пути разстояніе отъ Аутской церкви до Узенбашской тропы сокращается на 400 саж., но подъемъ намного круче.

Пѣшеходный путь изъ Ялты черезъ Эрлангеровскій паркъ на дорогу (ж) у дома Минаса Фремича [(55)—И]. Отъ угла Аутской улицы и Лютеранскаго переулка нужно войти въ ворота Эрлангеровскаго парка и подниматься по экипажной дорогѣ парка, держась правой руки. За верхними подвалами, миновавъ слѣва небольшой отдѣльно стоящій домикъ у развѣтвленія дорогъ, нужно идти по средней, поднимающейся въ гору, дорогѣ мимо дачи барона Фредериксъ (93). Тамъ, гдѣ по окончаніи подъема дорога сворачиваетъ направо къ верхней площадкѣ парка, нужно, сойдя съ шоссе, продолжать идти все прямо до плетня по тропинкѣ. Черезъ плетень сдѣланы досчатыя ступеньки для перелѣзанія. Выйдя на Дондуковскую улицу, нужно идти по ней влѣво, имѣя по правую руку дачу Карпинской (92). Миновавъ справа двухъ-этажную сѣрую, дачу Нечаева, нужно свернуть на аллею между этой дачей справа и двухъ-этажной бѣлой дачей графа Адлерберга слѣва (91) и идти напрямикъ черезъ изрытую лужайку къ стоящему немного выше бѣлому съ красной крышей двухъ-этажному дому Чекалиной, а оттуда къ двухъ-этажному сѣрому дому Минаса Фремича

(55) на дорогѣ *ж*. Этотъ путь болѣе длинный, но очень живописный и не утомительный. Ходьбы съ Аутской улицы ½ часа.

Изъ Ялты отъ Новаго собора на Узенбашскую тропу къ сѣверу и сѣверо-востоку отъ холма Ай-Яни [(42)—К]. Отъ Новаго собора идти по Гимназической улицѣ (95), а затѣмъ въ сѣверо-западномъ направленіи по грунтовой дорогѣ по восточному склону холма Дарсана (94) и по южному склону Дерекойскаго холма (43). Поднявшись между каменными оградами къ каменоломнѣ, расположенной къ юго-западу отъ вершины холма (съ вершины, при утреннемъ освѣщеніи, замѣчательно красивый видъ на Ай-Васильскую долину), нужно спускаться по западному склону холма также въ сѣверо-западномъ направленіи, придерживаясь лѣвой руки (слѣва будетъ ограда, обсаженная деревьями. Ниже ограды примыкаетъ съ сѣверо-востока тропа (К), въ лощину, отдѣляющую Дерекойскій холмъ отъ хребта Іографъ и холма Ай-Яни. Затѣмъ, миновавъ справа на днѣ лощины каменную ограду, обсаженную деревьями, нужно подниматься въ западномъ направленіи, придерживаясь правой руки (при обратномъ слѣдованіи приходится держаться также правой руки, чтобы не спуститься по ошибкѣ въ Ай-Васильскую долину), по размытой каменистой довольно крутой тропѣ на площадку къ сѣверу отъ вершины холма Ай-Яни. Выйдя на площадку. нужно идти отъ груды сложенныхъ камней (межевого знака) на сѣверо-западъ къ виднѣющемуся издалека длинному колѣну Узенбашской тропы, поднимающемуся съ юга-запада на сѣверо-востокъ. Ходьбы отъ собора ¾ часа.

Изъ Ялты отъ дѣтскаго пріюта (97) на предыдущую дорогу К для дальнѣйшаго слѣдованія къ Узенбашской тропѣ (К). Пройдя общинную церковь (96), нужно свернуть съ Садовой улицы влѣво, къ дѣтскому пріюту и по грунтовой дорогѣ, начинающейся у лѣвой (юго-западной) стѣны пріюта, идти въ сѣверо-западномъ направленіи, не круто поднимаясь между оградами и огибая вершину Дерекойскаго холма. Сначала нужно держаться правой руки, но не спускаясь, а затѣмъ, когда дорога, миновавъ вершину холма, повернетъ на западъ—по сѣверному склону холма, нужно, перейдя маленькую балку, у раздвоенія дорогъ, идти, имѣя слѣва каменную ограду, по лѣвой дорогѣ, полого поднимающейся (правая дорога спускается въ Ай-Васильскую долину).

Затѣмъ дорога спускается и примыкаетъ съ сѣверо-востока къ дорогѣ *К*, при спускѣ послѣдней съ Дерекойскаго холма въ лощину, отдѣляющую холмъ отъ хребта Іографъ. Ходьбы отъ пріюта до дороги *К* минутъ 25 и до Узенбашской тропы минутъ 40.

Съ Узенбашской тропы Е къ пещерѣ Іографъ [(38)—3]. Пройдя по Узенбашской тропѣ *Е* минутъ 10 отъ того мѣста, гдѣ тропа переваливаетъ черезъ хребетъ у второго скалистаго обрыва (130), нужно сейчасъ за лѣсочкомъ свернуть направо и идти въ сѣверномъ и сѣверо-восточномъ направленіи минутъ около 10 по еле замѣтной тропѣ, проложенной по склону яйлы, вѣрнѣе почти вовсе безъ тропы, немного поднимаясь къ скалистому краю яйлы. Пещера находится подъ карнизомъ отвѣснаго скалистаго края яйлы (сейчасъ за пещерой скалистый карнизъ кончается). Отверстіе пещеры обращено къ востоку, а посему замѣтно только вблизи. Верховымъ лучше оставлять лошадей около Узенбашской тропы, но можно и вести ихъ въ поводу до небольшой площадки у входа въ пещеру.

Отъ Узенбашской тропы Е по яйлѣ къ Штангеевской тропѣ (м). Ходьбы минутъ 50. Отъ Узенбашской тропы нужно идти на западъ и юго-западъ по площадкѣ. Недоходя скалистой гряды, одна тропа идетъ лѣвѣе гряды къ краю яйлы, двѣ же тропы, мало примѣтныя, поднимаются черезъ гряду: правая тропа—на сѣверо-западъ; лѣвая—на западъ. Идти нужно по лѣвой—западной. Дойдя минутъ черезъ 25 до подножія восточнаго склона пирамидальной горы Эндекъ, съ грудой камней на вершинѣ, нужно свернуть на югъ и юго-западъ (отсюда идетъ меньшая тропа на западъ къ вершинѣ горы Эндекъ). Черезъ сажень 100, дороги раздваиваются. Правая, хорошо наѣзженная, идетъ мимо (загона) коша, расположеннаго въ котловинѣ между горой Эндекъ и горой Рока и поднимается на сѣдловину лѣвѣе горы Рока, а оттуда идетъ къ Ай-Петринской шоссейной казармѣ, лѣвая же, менѣе замѣтная, идетъ къ краю яйлы по лѣвой сторонѣ котловины и по склону горы Рока, спускающемуся къ краю яйлы, до шеста у Штангеевской тропы. Къ шесту идетъ отъ Ай-Петринскаго шоссе казенная обставленная камнями тропа. Тому, кто не былъ на Бедене-Кырѣ, слѣдуетъ у подножія восточнаго склона горы Эндекъ свернуть на западную тропу и подняться на вершину горы, откуда красивый видъ на сѣверный склонъ яйлы, а спуститься съ вершины нужно безъ тропы на югъ и перейти безъ тропы черезъ котловину къ краю яйлы на тропу *м*. Заходъ на Эндекъ займетъ не болѣе 20 минутъ.

Изъ Ялты въ Лѣсничество черезъ деревню Ай-Василь, склонъ хребта Баланынъ-Каясы и ущелье Учъ-Кошъ (М). Изъ деревни Дерекой отъ кузницъ въ самомъ концѣ Дерекойской улицы (104) у сліянія рѣкъ Панагіи и Стамиса нужно перейти послѣднюю по кладкѣ (можно перейти немного дальше по мосту) и идти минуты 2 по грунтовой дорогѣ, проложенной по руслу рѣки Панагіи, въ сѣверномъ направленіи, затѣмъ свернуть вправо на первую дорогу, поднимающуюся въ гору между оградами сначала въ восточномъ, а затѣмъ въ сѣверномъ направленіи, огибая слѣва холмъ съ магометанскимъ кладбищемъ на вершинѣ (105). Дойдя до указательнаго столба, къ востоку отъ кладбища при раздвоеніи дорогъ, нужно идти по лѣвой, поднимающейся мимо воротъ кладбища, дорогѣ (правая спускается въ юго-восточную часть деревни Ай-Василь), затѣмъ идти черезъ юго-западную часть деревни (деревня Ай-Василь состоитъ изъ трехъ отдѣльныхъ частей: сѣверной, юго-западной и юго-восточной, причемъ въ каждой части имѣется мечеть) все прямо въ сѣверномъ направленіи мимо мечети (по улицѣ течетъ ручей). Миновавъ спгава фонтанъ съ бѣлой высокой стѣнкой, за послѣднимъ по правой рукѣ большимъ домомъ, нужно идти между плетнями садовъ все въ сѣверномъ направленіи по лѣвой тропѣ, также вдоль ручья до строеній сѣверной части деревни и площадки съ татарскими качелями (на столбѣ—большой кругъ). Отъ площадки идутъ три дороги: одна налѣво на западъ, другая также немного влѣво на сѣверъ къ выше расположеннымъ строеніямъ и третья направо на сѣверо-востокъ въ ущелье Учъ-Кошъ. Идти нужно по средней сѣверной дорогѣ. Дойдя минуты черезъ 2 до раздвоенія дорогъ у крайнихъ сѣверо-восточныхъ строеній этой части деревни, нужно идти по правой сѣверной и сѣверо-восточной дорогѣ къ двумъ домамъ съ красными крышами, отдѣльно стоящимъ слѣва дороги на восточномъ склонѣ холма, возвышающагося надъ деревней Ай-Василь, на вершинѣ котораго растутъ сосны (107). До этихъ домовъ отъ самаго Дерекоя путь идетъ по не особенно крутому подъ-

ему. Отъ этихъ домовъ можно пройти въ Лѣсничество двумя вьючными тропами, идущими по юго-восточному склону хребта Баланъ-Каясы, самой правой сѣверо-восточной черезъ площадку скалы Баланъ-Кая и по второй справа, поднимающейся сначала на сѣверъ, а затѣмъ на сѣверо-востокъ. Первая тропа, не очень крутая, менѣе живописна, вторая же, въ началѣ очень крутая, проходитъ мимо Царской скамейки (108), откуда замѣчательно красивъ видъ на Ай-Васильскую долину, если идти въ Ялту, то отсюда удобно изучать путь, ориентируясь по деревнѣ Ай-Василь и обоимъ холмамъ (105 и 107). Перейдя на восточный склонъ хребта, эти тропы соединяются, поэтому, если идти изъ Лѣсничества, то, чтобы пройти мимо Царской скамейки, нужно держаться правой руки, иначе легко попасть по ошибкѣ на тропу, идущую черезъ площадку. Благодаря тому, что тропы соединяются, верховымъ удобнѣе подниматься изъ Ай-Василя по правой тропѣ а затѣмъ отъ соединенія проѣхать въ обратномъ направленіи къ скамейкѣ. По восточному склону хребта тропа хорошо разъѣзжена и полого спускается въ сѣверномъ направленіи къ рѣчкѣ Мастреизу, при чемъ, не доходя рѣчки за столбикомъ съ надписями—урочище „Баланъ-Кая“ и урочище „Масурисъ“, тропа сворачиваетъ направо и въ юго-восточномъ направленіи спускается менѣе полого въ ущелье Учъ-Кошъ (имѣется буфетъ), откуда прекрасный видъ какъ на обрывъ скалы Баланъ-Кая, такъ и на скалы Хысыръ-Кая и Плаки-Кая (110), образующія ворота. Перейдя русло рѣки Балы, нужно идти по хорошо разработанной тропѣ, поднимающейся въ юго-восточномъ направленіи по противоположной сторонѣ ущелья. Поднявшись къ Царской скамейкѣ (114) противъ отвѣснаго обрыва скалы Баланъ-Кая, видъ на который очень красивъ, тропа поворачиваетъ на востокъ (здѣсь отходитъ влѣво меньшая, но также разработанная тропа *H* къ Царской скамейкѣ (112) на площадкѣ Абдераманъ), а затѣмъ въ юго-восточномъ направленіи по ровному мѣсту выходитъ у дощечки съ надписью: „Учъ-Кошъ“ на разработанную грунтовую дорогу, спускающуюся въ Лѣсничество (XIV). Ходьбы отъ Дерекоя до раздвоенія дорогъ у столба—минутъ 8; до двухъ домовъ у верхняго холма—съ ½ часа; до первой Царской скамейки—1 часъ; до ущелья Учъ-Кошъ—1½ часа; до скамейки противъ Баланъ-Кая—1½ часа и до Лѣсничества—1¾ ч. (разстояніе около 6½ верстъ). Изъ Ялты до конца Дерекойской улицы можно пройти также по Садовой улицѣ и черезъ деревню Дерекой мимо мечети, придерживаясь правой руки (а если идти обратно, то—лѣвой). Чтобы не сбиться съ пути при слѣдованіи черезъ дер. Ай-Василь, нужно главнымъ образомъ не выходить изъ района, ограниченнаго съ востока: дорогою, соединяющей юго-восточную часть деревни съ сѣверною; съ запада—дорогою, соединяющей юго-западную часть Ай-Василя съ сѣверной и съ юга—дорогою, спускающейся отъ столба у кладбища въ юговосточную часть деревни.

Изъ Лѣсничества отъ Царской скамейки (114) противъ скалистаго обрыва Баланъ-Кая, мимо Царской скамейки (112) на площадкѣ Абдараманъ черезъ Кизиль-Каянскій богазъ (122) на яйлу къ ущелью рѣки Авинды [(124)—H]. Со двора Лѣсничества до скамейки нужно идти по разработанной грунтовой дорогѣ (XIV), идущей сначала на сѣверо-западъ, дѣлающей за столиками, гдѣ пьютъ молоко, колѣно вправо (влѣво вдоль изгороди идетъ къ ущелью Учъ-Кошъ большая тропа, по которой идти не слѣдуетъ), а затѣмъ поднимающейся въ сѣверномъ и сѣверо-западномъ направленіи. Недоходя огороженной поляны Даласы (113), нужно у дощечки съ надписью: „Учъ-Кошъ“ свернуть налѣво и идти по большой разработанной тропѣ M въ сѣверо-западномъ направленіи до Царской скамейки (114) противъ обрыва скалы Баланъ-Кая. Съ этой большой разработанной тропы, недоходя нѣсколькихъ саженей до скамейки, отходитъ вправо небольшая разработанная тропа, поднимающаяся колѣнами въ сѣверо-западномъ направленіи къ Царской скамейкѣ (112) на площадкѣ Абдараманъ, откуда замѣчательно красивый видъ на ущелье и Ялту, виднѣющуюся вдали какъ въ панорамѣ. Отъ скамейки, разработанная тропа идетъ на востокъ, уклоняясь немного вправо къ юго-востоку, по заросшей молодымъ лѣсомъ площадкѣ. Выйдя на грунтовую дорогу (побывавшіе ранѣе у скамейки на площадкѣ Абдараманъ, могутъ идти изъ Лѣсничества по разработанной грунтовой дорогѣ), нужно идти по ней налѣво на сѣверъ (черезъ сажень 20 будетъ столбъ съ надписями „*кв. 7*“, „*кв. 10*“). Черезъ 1½ версты съ площадки (замѣчательно красивый видъ налѣво на склонъ яйлы и ущелье), на которой стоитъ справа пожарная сто-

рожка (111), дорога поворачиваетъ вправо (прямо идетъ грунтовая дорога въ лѣсъ), поднимаясь въ восточномъ направленіи сначала первую версту, колѣнами, а затѣмъ прямо. Разработанная дорога за столбомъ съ надписями *„кв. 5“*, *„кв. 4“* идетъ по небольшому спуску и кончается на площадкѣ, поросшей высокоствольнымъ лиственнымъ лѣсомъ, на высотѣ около 487 саженей надъ уровнемъ моря. Съ этой площадки нужно идти влѣво на сѣверо-востокъ по большой тропѣ (тропа эта, менѣе живописная, чѣмъ грунтовая дорога и болѣе крутая, начинается у чаира Даласы). Дойдя черезъ минутъ 10 незначительнаго подъема до площадки въ лѣсу, на которой противъ большого камня стоитъ скамеечка (мѣсто царскихъ кухонъ), нужно взять направленіе правѣе камня. Пройдя минутъ 10 сначала по довольно крутому, а затѣмъ по незначительному подъемамъ за столбомъ съ надписями: *„кв. 3“*, *„кв. 6“*, тропа поворачиваетъ вправо и поднимается довольно круто колѣнами, имѣя общее направленіе на востокъ. Черезъ минутъ 10 ходьбы, тропа поворачиваетъ на юго-востокъ и идетъ, поднимаясь на край яйлы, по площадкѣ скалистаго обрыва Кизиль-Кая (обрывъ этотъ красноватаго цвѣта). Черезъ минутъ 5 ходьбы тропа поворачиваетъ на востокъ и выходитъ черезъ минутъ 5 ходьбы въ сѣверо-западномъ направленіи на яйлу къ сосновому лѣсочку. Отсюда нужно идти по яйлѣ все время въ сѣверномъ направленіи, по размытой тропѣ, сначала по небольшому подъему къ сѣдловинѣ между холмомъ повыше слѣва и холмомъ пониже справа. Съ сѣдловины этой открывается видъ на находящіяся справа на востокѣ двѣ горы, изъ коихъ гора Авинда (высота 690 саж.) пирамидальная съ тригонометрическимъ знакомъ на верху, а другая безъ названія (высотою 680 саж.), конусообразная, со скалистыми грядами на вершинѣ. Отсюда нужно идти все въ томъ же направленіи на сѣдловину также между двумя холмами. Со второй сѣдловины тропа видна на большое разстояніе; также видна тропа *у*, примыкающая съ юго-востока. Спустившись на большую поляну, нужно идти все въ сѣверномъ направленіи, забирая немного влѣво, до раздвоенія тропы на восточномъ склонѣ перешейка между ущельемъ Авинды и ущельемъ Учъ-Кошъ. Лѣвая сѣверо-западная тропа **Н** идетъ по яйлѣ, немного поднимаясь, а сѣверо-восточная—*я*, видимая на далекое

разстояніе, немного спускается, переходя черезъ начало ущелья рѣки Авинды. Ходьбы изъ Лѣсничества до скамейки противъ скалы Баланъ-Кая—минутъ 20; до скамейки на площадкѣ Абдараманъ—½ часа; до окончанія грунтовой дороги—2 часа; до выхода на яйлу—2¾ часа; до раздвоенія тропы ущелья Авинды —3 часа (разстояніе верстъ 11—12). Путь этотъ удобенъ для верховыхъ. Грунтовая дорога поднимается довольно круто, а посему слѣдуетъ для сокращенія пути идти напрямикъ по тропинкамъ. Изъ Ялты отъ Фонтанной площади у Симферопольскаго шоссе (98) до Лѣсничества черезъ Новые Массандрскіе подвалы ходьбы 1¼ часа (разстояніе верстъ 5).

Отъ начала ущелья р. Авинды (127) по яйлѣ къ Джунынъ-Кошу (37) съ заходомъ на горы Демиръ-Капу и Кемаль-Эгрекъ (**Н**). Съ восточнаго склона перешейка между ущельемъ р. Авинды и ущельемъ Учъ-Кошъ отъ тропы *Н* (25), нужно идти по лѣвой сѣверо-западной тропѣ по небольшому подъему. Черезъ саж. 50 влѣво отъ тропы въ маленькой котловинкѣ на яйлѣ находится становище пастуховъ (122), называемое Учъ-Кошъ. Отсюда тропа идетъ сначала немного опускаясь, а затѣмъ по ровному почти мѣсту въ сѣверномъ направленіи по западному склону перешейка. Перейдя черезъ неглубокую балку, спускающуюся къ ущелью Учъ-Кошъ и пройдя еще немного въ сѣверномъ направленіи, переходитъ черезъ неглубокое въ этомъ мѣстѣ ущелье Учъ-Кошъ (отсюда до возвышенности Демиръ-Капу высота 721,9 саж., съ которой прекрасный видъ на сѣверный склонъ яйлы, минутъ 15 ходьбы въ сѣверо-восточномъ направленіи по небольшому подъему), измѣняя направленіе съ сѣвернаго на юго-западное, и поднимается на холмъ, съ котораго открывается видъ на сѣверный склонъ яйлы. Затѣмъ тропа немного спускается надъ крутымъ склономъ яйлы, обращеннымъ къ ущелью Учъ-Кошъ (верховыхъ лошадей здѣсь нужно вести въ поводу и то осторожно), въ большую котловину, открытую на южную сторону, и здѣсь измѣняетъ направленіе съ юго-западнаго на западное и юго-западное, поднимаясь изъ котловины на узкій Кемаль-Эгрекскій перешеекъ яйлы (39), въ началѣ ущелья р. Донги. Видъ съ этого перешейка (высота 664 саж.) на сѣверо-востокъ по ущелью на виднѣющіяся какъ въ панорамѣ степи и горы Крыма, а также на горы Черную и Эклизи бурунъ (Чатыръ-дагъ) замѣчательно красивъ. Е. Марковъ въ

„Очеркахъ Крыма“ даетъ слѣдующее замѣчательно вѣрное и картинное описаніе вида съ этой части яйлы: „У нашихъ ногъ была живая рельефная карта всего Крымскаго полуострова. Ясный день не утаивалъ, не затушевывалъ ничего. Не было той картинной красоты, которою мы любовались въ сосновомъ лѣсу, не доставало для этого перваго плана и яркости красокъ; но за то зрѣлище было ново и поучительно. Душа исполнялась особеннымъ чувствомъ отъ этого созерцанія земли въ ея цѣлости, съ подъ-небесныхъ высей. Казалось, этотъ взглядъ былъ объективнѣе, чѣмъ въ обычныхъ условіяхъ зрѣнія; казалось, онъ проникъ вѣрнѣе и глубже. Что нибудь подобное испытываетъ человѣкъ на воздушномъ шарѣ, отдѣлясь вдругъ отъ своей планеты и созерцая въ первый разъ независимо, извнѣ, какъ бы съ поверхности другой планеты“. Отсюда тропа идетъ, немного спускаясь, надъ крутымъ юго-восточнымъ склономъ яйлы (верхомъ—нужно вести лошадей въ поводу и то осторожно), а затѣмъ по южному склону горы, имѣя слѣва у края яйлы, бросающійся въ глаза небольшой конусообразный холмъ (38). Къ возвышенной части хребта Кемаль-Эгрека, съ котораго прекрасный видъ на сѣверный склонъ яйлы и ущелье, удобнѣе всего подняться, свернувъ съ тропы противъ этого холма направо и пройдя минутъ 20 въ сѣверномъ и сѣверо-восточномъ направленіи безъ тропы. Миновавъ холмъ этотъ, тропа идетъ, забирая немного вправо, переходитъ черезъ неглубокую каменистую балку, огибаетъ слѣва двѣ другихъ балки и выходитъ на большую поляну Джунынъ-Кошъ, на которой тропы не видно. При выходѣ на эту поляну слѣва, на краю яйлы, виднѣется приподнятый къ краю яйлы большой невысокій холмъ Джунынъ-Кошъ (37), съ округленной вершиной, выдающійся въ видѣ полуострова и представляющій прекрасное пастбище. Въ полуверстѣ къ западу отъ этого холма край яйлы (высота 662 саж.) представляетъ приподнятый выдающійся скалистый обрывъ, висящій надъ бездною. Между холмомъ и этимъ обрывомъ, близъ перваго начинается тропа *О*, спускающаяся съ Джунынъ богаза (36) въ дер. Дерекой; мѣстами на яйлѣ тропа очень мало замѣтна, поэтому идти приходится по описаннымъ здѣсь примѣтамъ. Ходьбы отъ начала тропы до начала ущелья Учъ-Кошъ минутъ 15; до Кемаль-Эгрекскаго перешейка у ущелья Донги—минутъ 45; до

конусообразнаго холма—1 часъ и до начала тропы О—1¼ ч. (разстояніе около 5½ вер.).

Съ яйлы отъ Джунынъ богаза (36) въ дер. Дерекой къ кузницамъ въ конецъ Дерекойской улицы [(104)—О]. Съ яйлы отъ Джунынъ богаза тропа спускается довольно круто на юго-западъ къ обильному роднику, у котораго поставлены два ряда длинныхъ колодъ. Отъ родника тропа идетъ на западъ (справа отъ тропы подъ скалистымъ висящимъ надъ тропой обрывомъ находится маленькая котловина съ большими камнями, которые производятъ впечатлѣніе только что упавшихъ сверху) надъ крутымъ открытымъ склономъ яйлы немного спускаясь и выходитъ на гребень хребта Баянынъ-Каясы, гдѣ соединяется съ тропой, спускающейся съ яйлы отъ Стиля богаза (35). Отсюда тропа спускается колѣнами и въ южномъ направленіи по западному склону гребня хребта, покрытому рѣдкимъ лѣсомъ. Выйдя на площадку Компобло или Кабоклу съ небольшимъ родникомъ, у котораго поставлена колода, тропа спускается колѣнами по покрытому высокоствольнымъ лѣсомъ крутому склону, имѣя общее направленіе на западъ и юго-западъ (при раздвоеніяхъ держаться правой руки) къ ущелью Суатъ, по дну котораго протекаетъ ручей Камыдеракъ (кровавый). Недоходя ущелья, тамъ, гдѣ склонъ становится менѣе крутымъ, тропа эта выходитъ на болѣе проторенную тропу, идущую съ яйлы отъ Лопата богаза (34). Отсюда нужно идти, не круто спускаясь въ юго-восточномъ направленіи все время по высокоствольному лѣсу. Дойдя до открытаго склона справа, съ этой идущей въ Ай-Василь тропы нужно свернуть вправо на тропу, болѣе круто спускающуюся по открытому склону въ южномъ направленіи. Затѣмъ тропа эта снова входитъ въ высокоствольный лѣсъ и, забирая немного влѣво къ востоку, выходитъ изъ высокоствольнаго лѣса въ молодой, а затѣмъ на открытый склонъ, спускающійся въ Ай-Васильскую долину. Отсюда нужно идти по грунтовой дорогѣ между оградами плантацій (въ началѣ нужно придерживаться правой руки), имѣя общее направленіе на югъ и юго-востокъ (дер. Ай-Василь остается влѣво къ востоку), все время не круто спускаясь, переходя неглубокую балку, проходя около фонтана и далѣе, мимо деревяннаго водопроводнаго мостика (акведука (106) и еще далѣе, имѣя по лѣвую руку довольно крутой склонъ оврага, за которымъ начи-

нается болѣе удобная грунтовая дорога, идущая мимо большихъ домовъ плантаціи, а затѣмъ по руслу рѣки Панагіи въ юго-восточномъ направленіи до кузницъ въ концѣ Дерекойской ул. Ходьбы отъ Джунынъ-Коша до Дерекоя часа 2¼ (разстояніе верстъ 10). Спускъ этотъ мало удобенъ и предназначается для пѣшеходовъ, возвращающихся въ Ялту изъ экскурсіи по Никитской яйлѣ, Демиръ-Капу и Кемаль-Эгреку. Верховымъ же лучше сдѣлать большой путь и съ тропы Н (26) проѣхать по яйлѣ версты 2 въ западномъ направленіи и верстъ 6 въ юго-западномъ, спуститься въ Ялту по разработанной Узенбашской тропѣ *Е* къ плантаціи Бялокура и далѣе по шоссированной дорогѣ и Исарскому шоссе.

Разработанная тропа отъ Новыхъ Массандрскихъ подваловъ къ шоссе въ Лѣсничество (П), начинается у рабочей казармы, находящейся въ сѣверо-восточномъ углу расположенія Массандрскихъ подваловъ (отъ казармы нужно держаться правой руки), и поднимается колѣнами, имѣя общее направленіе на востокъ вдоль телефонной линіи, при чемъ въ началѣ раздѣляется на двѣ вѣтви, вскорѣ соединяющіяся, изъ которыхъ лѣвая вѣтвь идетъ мимо Массандрскаго водопада, откуда проведена вода въ Ялту. Передъ выходомъ на шоссе тропа раздѣляется: лѣвая тропа поднимается вдоль телефонной линіи въ сѣверномъ направленіи къ огороженной соснѣ (130) у шоссе, а правая поднимается въ юго-восточномъ направленіи къ Верхне-Массандрскимъ воротамъ (131). Ходьбы отъ подваловъ до сосны минутъ 10, до воротъ минутъ 9. Это ближайшій путь отъ подваловъ въ Лѣсничество. По оврагу, спускающемуся изъ Лѣсничества къ подваламъ, пройти нельзя.

Изъ Ялты мимо Соборнаго кладбища (101) и Массандрскаго удѣльнаго училища (135) къ дворцу въ Верхней Массандрѣ (132—п). Отъ Фонтанной площади (98) нужно идти по Нагорной улицѣ мимо родильнаго пріюта (съ верхней части Нагорной ул., у обрыва прекрасный видъ на Мордвиновскій паркъ и горы) на уг. Караимскаго переулка и Водопроводной улицы (недавно шоссированной). Здѣсь нужно подняться на большую тропу, идущую вдоль телефонной линіи въ сѣверномъ и сѣверо-восточномъ направленіи, имѣя сначала по лѣвую руку большой двухъ-этажный бѣлый домъ Кальмановича, а далѣе, по правую руку—ограду Соборнаго кладбища. Затѣмъ тропа забираетъ вправо и поднимается по лѣсу вдоль телефонной линіи (влѣво идетъ грунтовая дорога, менѣе живописная). По выходѣ тропы изъ лѣса, по правую руку находится небольшой холмикъ, на которомъ стоитъ телефонный столбъ. Съ этого холма (142—высота 71,7 саж.) при утреннемъ освѣщеніи замѣчательно красивый видъ на сѣверъ на Ай-Васильскую долину и горы и на югъ, на море. Сейчасъ за этимъ холмомъ тропа выходитъ, немного спускаясь, на поименованную выше грунтовую дорогу, при чемъ справа начинается каменная ограда Нижне-Массандрскаго парка. Дойдя до воротъ двора Массандрскаго имѣнія, нужно свернуть (имѣющимъ билетъ гораздо ближе и удобнѣе пройти къ училищу черезъ дворъ имѣнія) на лѣво на грунтовую дорогу, идущую между плетнями на Симферопольское почтовое шоссе. Затѣмъ нужно, выйдя на шоссе, свернуть направо и подниматься по немъ. Пройдя находящееся съ лѣвой стороны шоссе Массандрское удѣльное училище (имѣется на фронтонѣ надпись), нужно свернуть на шоссе въ Лѣсничество, начинающееся съ восточной стороны училища. Пройдя немного по этому шоссе, нужно свернуть на тропу, идущую въ сѣверо восточномъ направленіи по небольшому подъему вдоль телефонной линіи. Тропа выходитъ на Верхне-Массандрское шоссе саженяхъ въ 100 къ западу и сѣверо-западу отъ Верхне-Массандрскаго дворца, при чемъ передъ выходомъ на шоссе тропа проходитъ около фонтана, недавно устроеннаго. Ходьбы отъ угла Кораимскаго переулка и Водопроводной улицы до удѣльнаго училища минутъ 25 и до конца тропы минутъ 45. Верхомъ удобно проѣхать.

Разработанная тропа на скалу „Ура“ въ Верхней Массандрѣ (С). Начинается у сѣверо-западнаго угла Верхне-Массандрской экипажной дороги и идетъ сначала на западъ и юго-западъ по ровному мѣсту, а затѣмъ, не круто поднимаясь, заворачиваетъ все время вправо, описывая ¾ круга и выходитъ въ юго-восточномъ направленіи на площадку скалы „Ура“ (высота 200 саж.), обнесенную желѣзной рѣшеткой, откуда при утреннемъ освѣщеніи прекрасный видъ на Верхнюю Массандру, Ялту и горы. Ходьбы минутъ 10. Съ тропы этой, немного не доходя площадки, можно пройти по тропѣ, довольно круто спускающейся на сѣверо-западъ, или даже спускаясь въ этомъ направленіи вовсе безъ тропы, къ огороженной соснѣ (130) на шоссе въ Лѣсничествѣ.

Отъ церкви въ Верхней Массандрѣ на площадку скалы „Браво“ (T). Отъ церкви нужно подняться на сѣверъ по Старой экипажной дорогѣ. Пройдя небольшой домъ (на мѣстѣ котораго была деревня Верхняя Массандра), недоходя перекрестка шоссе, нужно свернуть направо на тропу (отсюда же идетъ на востокъ грунтовая дорога на почтовое шоссе), поднимающуюся по крутому, скользкому отъ сосновыхъ иглъ, подъему въ сѣверо-восточномъ направленіи, пересѣкая четыре раза шоссе. Перейдя послѣдній разъ шоссе у двухъ каменныхъ ступенекъ, тропа заворачиваетъ на сѣверъ и сѣверо-западъ и выходитъ къ подножію скалы „Браво“. Подняться на площадку скалы, обнесенную желѣзной рѣшеткой, нужно по высокой каменной лѣстницѣ съ желѣзными перилами. Ходьбы минутъ 10. Верхомъ лучше ѣхать по экипажной дорогѣ. Съ дороги на площадку скалы „Браво“ ведетъ и другая болѣе удобная тропа, которая начинается саж. въ 150 отъ поворота дороги и поднимается на площадку скалы „Браво“ съ сѣверо-западной стороны безъ лѣстницы. Съ площадки (высота 240 саж.) при утреннемъ освѣщеніи замѣчательно красивый видъ на Ялтинскую долину и Массандру.

Отъ церкви въ Верхней Массандрѣ къ сѣверо-восточному углу Верхне-Массандрской каменной ограды [(129)—T]. Ходьбы минутъ 40. Отъ перекрестка шоссе къ сѣверу отъ церкви нужно подниматься минуты три на сѣверо-западъ по шоссе и свернуть вправо на первую большую тропу, круто поднимающуюся въ сѣверо-восточномъ направленіи. Перейдя минутъ черезъ 5 верхнее колѣно шоссе, тропа поднимается все въ томъ же сѣверо-восточномъ направленіи по крутому, скользкому отъ сосновыхъ иглъ, подъему и пересѣкаетъ минутъ черезъ 10 каменную ограду. Черезъ минуты 3 менѣе крутого подъема тропа выходитъ на площадку, на которой растетъ много папоротника. Здѣсь тропа раздваивается: лѣвая, болѣе замѣтная, очень круто поднимается сначала въ западномъ и сѣверо-западномъ направленіи, пересѣкая вновь ограду, а затѣмъ въ сѣверо-восточномъ направленіи къ углу ограды. Правая же тропа, менѣе замѣтная, потому что начинается въ кустарникѣ, незначительно поднимается въ восточномъ и юго-восточномъ направленіи и, все время заворачивая налѣво, выходитъ въ западномъ и сѣверо-западномъ направленіи къ углу ограды, при чемъ,

немного недоходя до угла ограды, отходитъ вправо на сѣверъ большая тропа *У* на Никитскую яйлу, а противъ самаго почти угла ограды идетъ съ тропы вправо на сѣверъ большая просѣка между 14 и 15-мъ кварталами Никитской казенной дачи. Съ этой же тропой соединяется у просѣки тропа **У**, поднимающаяся изъ Лѣсничества. При спускѣ по правой тропѣ, нужно все время заворачивать вправо, слѣдя по картѣ, иначе легко очутиться въ дер. Никитѣ. Верхомъ по этому пути удобно только подниматься. Съ верхней части правой тропы, при послѣполуденномъ освѣщеніи, очень красивый видъ на Верхнюю Массандру.

Изъ лѣсничества къ сѣверо-восточному углу Верхне Массандрской каменной ограды [(129)—У]. Ходьбы ½ часа. Изъ Лѣсничества нужно идти вправо по разработанной грунтовой дорогѣ (XIV), поднимающейся въ сѣверномъ и сѣверо-западномъ направленіи. Пройдя минуты три, нужно за небольшимъ колѣномъ дороги свернуть вправо на первую хорошо разъѣзженную тропу, по которой возятъ лѣсъ. Тропа эта довольно круто поднимается сначала въ восточномъ, сѣверо-восточномъ направленіи, затѣмъ заворачиваетъ вправо, проходя мимо обильнаго источника Магдусъ (справа въ оврагѣ) и круто поднимается въ юго-восточномъ направленіи къ казенному грушевому саду Ахланъ-Аланъ (115). Отъ грушеваго сада тропа все въ томъ же направленіи очень полого поднимается на площадку, по которой идетъ сначала въ юго-восточномъ, а затѣмъ въ восточномъ и юго-восточномъ направленіи и выходитъ къ тропѣ Т противъ сѣверо-восточнаго угла Верхне-Массандрской каменной ограды. Съ тропы этой тамъ, гдѣ она выходитъ на площадку, интересно пройти вправо на западъ минуты три къ сѣверо-западному краю площадки (высота 308 саж.), откуда при утреннемъ освѣщеніи открывается прекрасный видъ на Ай-Васильскую долину, Ялту и горы.

Отъ сѣверо-восточнаго угла Верхне-Массандрской каменной ограды (129) черезъ Массандрскій богазъ (119) на яйлу къ ущелью рѣки Авунды [(124)—У]. Ходьбы часа 2¼. Съ тропы **Т** у сѣверо-восточнаго угла Верхне-Массандрской ограды нужно свернуть на первую къ востоку отъ просѣки большую тропу, не круто поднимающуюся въ сѣверномъ направленіи. Дойдя до каменистой площадки, черезъ которую съ запада на востокъ проходитъ просѣка, нужно у

толстой сосны свернуть вправо и очень круто подниматься сначала въ восточномъ направленіи по просѣкѣ, а затѣмъ по большой тропѣ, отходящей отъ просѣки влѣво на востокъ и сѣверо востокъ и поднимающейся зигзагами къ находящемуся въ неглубокой балкѣ маловодному источнику „Аллія“, около котораго поставлена колода (при спускѣ съ яйлы нужно идти отъ источника по лѣвой тропѣ, немного поднимающейся изъ балки на западъ; правая же тропа, спускающаяся на сѣверо-западъ, идетъ къ чаиру Даласы (113). Отъ источника нужно итти по лѣвой тропѣ, довольно круто поднимающейся въ восточномъ направленіи по правому (если подниматься) склону большого оврага, отдѣляющаго скалистый обрывъ Аллія-Сарымъ отъ Туаре-Эгрекскаго отрога Никитской яйлы (на яйлѣ оврагъ этотъ переходитъ въ балку). Поднявшись на яйлу, нужно свернуть налѣво и перейдя балку, идти въ сѣверо-западномъ направленіи по восточному склону холма высотою 594 саж. надъ уровнемъ моря къ западному краю Никитской яйлы. Пройдя западнымъ краемъ Никитской яйлы по мало замѣтной, поднимающейся въ сѣверномъ направленіи между каменными грядами, мимо сталактитоваго столба Граммата, тропѣ, нужно спуститься по тропѣ на площадку и идти на сѣверъ, имѣя по правую руку конусообразную съ скалистыми грядами на вершинѣ безыменную гору высотою 680 саж. надъ уровнемъ моря, а слѣва пирамидальную гору Авинду съ видимымъ издалека тригонометрическимъ знакомъ на вершинѣ. Пройдя эту гору, нужно идти налѣво въ западномъ и сѣверо-западномъ направленіи, а затѣмъ по тропѣ *H* въ сѣверномъ направленіи до перешейка между ущельемъ Учъ-Кошъ и ущельемъ рѣки Авинды. Спускаться верхомъ по этому пути трудно, подниматься же возможно. Спускаться съ яйлы удобно лишь по яйлинскому шоссе и тропѣ *E*, а также по пути *H*, за исключеніемъ верхней части.

Изъ Гурзуфа по кордонной тропѣ къ Никитскому училищу (x). Изъ Гурзуфа отъ церкви тропа идетъ по самому берегу моря мимо парка, а также Гурзуфскихъ и Айданильскихъ виноградниковъ, отдѣляемыхъ оградой (сейчасъ за кордономъ). Въ концѣ Айданильскихъ виноградниковъ, гдѣ тропа упирается въ изгородь, надо повернуть къ морю по мало замѣтной тропѣ и пройти каменистымъ берегомъ шаговъ 50 (при поворотѣ замѣтны остатки ос-

нованій трехъ древнихъ башенъ). Затѣмъ краснова-тая въ этомъ мѣстѣ тропа поднимается довольно круто въ гору по можжевеловому лѣсу мимо мыса Мартьянъ, проходитъ по смѣшанному лѣсу мимо мыса Мартьянъ или Никитскаго, высота около 30 саж., спускается довольно круто въ балку, а затѣмъ идетъ по незначительному подъему къ строеніямъ Никитскаго училища винодѣлія. Ходьбы 1¼ часа (разстояніе верстъ 6). Тропа эта мало живописна, но благодаря близости моря и небольшимъ подъемамъ, идти по ней пріятно, также и ѣхать верхомъ. Съ почтоваго шоссе между поворотомъ къ востоку отъ деревни Никита и Айданильской почтовой станціи видъ на Гурзуфъ и Аюдагъ замѣчательно красивъ, а поэтому къ Гурзуфу предпочтительно идти по шоссе, а обратно по кордонной тропѣ. Съ Симферепольскаго же шоссе сейчасъ къ западу отъ деревни Никиты прекрасный видъ, особенно вечеромъ, когда зажжены огни, на Ялту и Ай-Тодорскій маякъ.

Съ Симферопольскаго шоссе у Кизильташской шоссейной казармы въ деревню Гурзуфъ (ш). Ходьбы минутъ 25. Съ шоссе саженяхъ въ 50 къ юго-западу отъ Кизильташской шоссейной казармы нужно спускаться въ южномъ направленіи по грунтовой дорогѣ, обращающейся далѣе въ верховую тропу. Оставивъ влѣво балку, спускающуюся къ имѣнію Суукъ-Су, тропа сворачиваетъ направо на югъ и юго-западъ и спускается въ Гурзуфъ, при чемъ Лысый холмъ или Хазары (147) остается по лѣвую руку. Можно также пройти изъ деревни Кизильташъ въ деревню Гурзуфъ по дорогѣ черезъ имѣніе Ай-Гурзуфъ Федосѣева (149), а отъ моста около имѣнія Суукъ-Су по береговому шоссе (XVIII).

Куркулетская тропа отъ сторожки Раевскаго (154) на вершину горы Аюдагъ (ы). Ходьбы 1 часъ. Верхомъ проѣхать нельзя. Отъ бѣлой каменной сторожки Раевскаго нужно подниматься минуты 2 на юго-востокъ по экипажной дорогѣ и свернуть на первую грунтовую дорогу вправо. Черезъ минуты 2 небольшого подъема нужно свернуть съ дороги на первую тропу влѣво (дорога идетъ по западному склону Аюдага), полого спускающуюся на востокъ и сѣверо-востокъ по сѣверо-восточному склону Аюдага, покрытому кустарникомъ. Черезъ минутъ 6 ходьбы по правую руку будетъ открытый каменистый склонъ, а по лѣвую руку кустарники (здѣсь примыкаетъ снизу тропа *ъ*). Нужно идти по тропѣ, со-

ставляющей границу между кустарникомъ и открытымъ каменистымъ склономъ. Миновавъ открытый склонъ, хорошо проторенная тропа, съ которой сбиться трудно, не особенно круто поднимается, дѣлая множество колѣнъ, и выходитъ черезъ минутъ 25 ходьбы къ сѣверо-восточному краю Аюдага на маленькую полянку, на которой немного выдается изъ земли большой камень длиною около 9 арш. и шириною около 3 аршинъ. Въ нѣсколькихъ шагахъ къ юго-западу отъ полянки находятся развалины древней крѣпости (155), представляющія теперь каменную кладку высотою аршина два. Съ полянки самая правая западная и юго-западная большая тропа идетъ по сѣверному краю площадки Аюдага къ вершинѣ, находящейся на сѣверо-западномъ краю площадки и далѣе—въ юго-восточномъ направленіи по западному хребту, спускающемуся съ площадки къ морю, а самая лѣвая юго-восточная большая тропа идетъ по восточному краю площадки и далѣе—къ развалинамъ монастыря (156) по восточному хребту, также спускающемуся съ площадки къ морю (оба хребта спускаются почти параллельно и раздѣляются глубокимъ ущельемъ). Слѣдовательно къ вершинѣ съ полянки нужно идти по правой большой тропѣ, имѣя по лѣвую руку развалины крѣпости, въ западномъ и юго-западномъ направленіи (не сворачивая на тропинки, отходящія влѣво). Выйдя черезъ минутъ 10 ходьбы по покрытой лѣсомъ площадкѣ Аюдага на небольшую вырубку на сѣверномъ краю площадки, открывается видъ къ сѣверу на яйлу; тропа сворачиваетъ налѣво на юго-востокъ. Пройдя въ этомъ направленіи по очень малому подъему минуты 2, нужно свернуть съ тропы вправо (тропа же спускается по западному хребту), на находящуюся въ нѣсколькихъ шагахъ отъ тропы маленькую каменистую площадку. Эта площадка и есть высшая точка Аюдага (высота 264 саж.), съ которой открывается, представляющій мало интереснаго, видъ на Никитскую яйлу, долину Гурзуфъ, долину Никиту и Ай-Тодоръ. Возвращаться назадъ къ полянкѣ у развалинъ крѣпости нужно тѣмъ же путемъ, но придерживаясь лѣвой руки (вправо отходитъ за упомянутой выше вырубкой большая соединительная тропа въ восточномъ направленіи къ тропѣ Э). Съ Куркулетской тропы до выхода ея на площадку Аюдага при послѣполуденномъ освѣщеніи замѣчательно красивый видъ на Партенитскую долину, побережье между Аюдагомъ и Кастелемъ, яйлу и Судакскія горы. Изъ отдѣльныхъ вершинъ видны: на западѣ на склонѣ яйлы остроконечная скалистая гора Кизильташъ (высота 260 саж.), прямоугольная скала Гелинъ-Кая (близъ деревни Кизильташъ), въ ущельѣ за нею узкая скала Топъ-Кая; на западѣ и сѣверо-западѣ—скалистый обрывъ Кобоплу (высота площадки 464 саж.); на сѣверѣ: оконечность яйлы, выдающійся небольшой конусообразный холмъ Чамны-бурунъ (высота 635 саж.), скалистый обрывъ горы Парагильменъ (высота площадки 401 саж.); на сѣверо-востокѣ: небольшой конусообразный холмъ Ай-Тодоръ (высота 195 саж.) у Біюкъ-Ламбата и гора Кастель (высота 206 саж.). До сторожки Раевскаго можно проѣхать по хорошимъ экипажнымъ дорогамъ: I—съ Симферопольскаго почтоваго шоссе, II—изъ Гурзуфа и III—изъ деревни Партенитъ. Если идти изъ Гурзуфа, то дойдя, сейчасъ за скалистымъ обрывомъ, до устья рѣчки Артекъ, нужно пройти нѣсколько саженей вверхъ по руслу и, недоходя мелочной лавочки (151), свернуть направо въ открытыя ворота и подниматься по экипажной дорогѣ мимо воротъ имѣнія Артекъ, Е. П. Виннехъ (бывш. Гарвиса) и имѣнія фонъ-Фикъ, придерживаясь при раздвоеніи дороги, недоходя имѣнія Виннеръ (152), лѣвой руки. При спускѣ по этой дорогѣ, дойдя до самой верхней усадьбы Г. К. фонъ-Фикъ (153), нужно идти по правой дорогѣ. Идущая восточнѣе, параллельно экипажной дорогѣ, кордонная тропа менѣе живописна и мало сокращаетъ путь.

Съ Партенитской экипажной дороги на Куркулетскую тропу Ы *(ъ).* Изъ деревни Партенитъ на Куркулетскую тропу слѣдуетъ идти сначала по Партенитской экипажной дорогѣ, а затѣмъ за дорогой, отходящей вправо къ имѣнію Е. П. Виннеръ, бѣлый домъ съ зеленою крышей (158), нужно свернуть съ дороги влѣво на хорошо проторенную короткую тропу, не круто поднимающуюся по кустарнику къ открытому каменистому склону Аюдага, ниже котораго проходитъ Куркулетская тропа.

Отъ развалинъ крѣпости (155) на Аюдагѣ мимо развалинъ монастыря (156) на Партенитскую экипажную дорогу (э). Съ полянки на восточномъ краю площадки Аюдага, недоходя развалинъ крѣпости, нужно идти по большой юго-восточной тропѣ, которая полого спускается лѣсомъ по восточному хребту Аюдага. Пройдя большую поляну (тропа на ней ма-

ло замѣтна), тропа выходитъ на вторую меньшую каменистую поляну. Съ этой поляны нужно идти влѣво въ сѣверо-восточномъ направленіи по большой песчаной тропѣ, не особенно круто спускающейся по восточному склону Аюдага. Миновавъ справа небольшую выдающуюся каменистую площадку, съ которой открывается видъ на восточный склонъ Аюдага, тропа раздваивается. Лѣвая кратчайшая, небольшая тропа идетъ въ сѣверномъ направленіи и спускается на Партенитскую экипажную дорогу сначала по лѣсу не особенно круто, а затѣмъ по открытому склону очень круто. Правая же болѣе проторенная тропа спускается въ восточномъ направленіи, дѣлая нѣсколько колѣнъ, сначала круто, а затѣмъ менѣе круто и выходитъ на площадку, на которой находятся остатки развалинъ монастыря (при подъемѣ здѣсь нужно держаться правой тропы). Отсюда тропа не круто спускается въ сѣверномъ и сѣверо-западномъ направленіи на экипажную дорогу. Съ вершины Аюдага можно пройти на эту тропу по соединительной большой тропѣ. Наименѣе продолжительный подъемъ изъ Партенита на вершину Аюдага —по Куркулетской тропѣ. Съ описываемой тропы легче сбиться съ пути, да и подъемъ по ней болѣе продолжителенъ, хотя самый легкій. Экскурсія по всему Аюдагу съ спускомъ къ развалинамъ церкви требуетъ очень много времени. Проводника для такой экскурсіи можно нанять въ деревнѣ Партенитъ или деревнѣ Куркулетъ, а иногда и въ сторожкѣ Раевскаго. Ходьбы отъ экипажной дороги до вершины Аюдага 1¾ часа.

Отъ ущелья рѣки Авинды (124) по яйлѣ черезъ Гаврель богазъ (128) въ Козьмодемьянскій монастырь (я). Ходьбы 4½ часа (разстояніе 15—16 верстъ). Съ восточнаго склона перешейка между ущельемъ рѣки Авинды и ущельемъ Учъ-Кошъ отъ тропы *Н* нужно идти по правой сѣв.-восточной тропѣ по небольшому спуску, огибая начало ущелья Авинды надъ довольно крутымъ склономъ (верховымъ нужно вести здѣсь лошадей въ поводу). Отсюда замѣчательно красивый видъ на ущелье рѣки Авинды, на Гурзуфскую долину и гору Аюдагъ. Далѣе тропа идетъ по равнинѣ въ сѣверо-восточномъ направленіи, выходитъ черезъ минутъ 40 ходьбы къ южному краю перешейка, называемаго Гурзуфскимъ сѣдломъ, и не круто спускается сначала по гребню, а затѣмъ по сѣверному склону перешейка къ перевалу (125),



Ливадія.—Большой дворецъ.



Ливадія.—Малый дворецъ.



Дворецъ въ Алупкѣ.



Верхняя Массандра.—Дворецъ.

до котораго ходьбы минутъ 10 (у перевала одна тропа отходитъ влѣво внизъ по сѣверному склону яйлы, а немного далѣе другая тропа отходитъ вправо въ ущелье на южномъ склонѣ яйлы и мимо небольшого родника, у котораго поставлена деревянная колода, спускается въ Гурзуфъ и Кизильташъ). Отъ перевала тропа не особенно круто поднимается сначала по сѣверному склону перешейка, а затѣмъ по гребню очень узкаго въ этомъ мѣстѣ перешейка (высота 698 саж.). Выйдя минутъ черезъ 25 подъема на равнину, именуемую Орманъ-Кошъ, нужно идти, оріентируясь на высокую конусообразную гору Зейтинъ-Кошъ, сначала въ восточномъ и сѣв.-восточномъ, а затѣмъ въ сѣверномъ и сѣв.-восточномъ направленіи по хорошо проторенной тропѣ, которая, спустившись въ довольно большую котловину къ западу и сѣв.-западу отъ горы Зейтинъ-Кошъ, сворачиваетъ на востокъ (здѣсь нужно идти очень внимательно, чтобы не сбиться съ тропы и не пройти прямо по небольшой тропѣ), и перейдя небольшую балку, выходитъ черезъ минутъ 40 ходьбы отъ перешейка къ перекрестку тропинокъ къ сѣв.-западу отъ горы Зейтинъ-Кошъ. Отсюда нужно идти по самой лѣвой хорошо проторенной тропѣ, имѣя общее направленіе на сѣверъ на Эклизи бурунъ, при чемъ съ правой стороны будутъ два большихъ холма. Черезъ минутъ 40 ходьбы тропа выходитъ на край яйлы (высота 701 саж.) у начала ущелья Гаврель (127). Съ этого мѣста видъ на монастырь, расположенный въ глубокомъ ущельѣ, а также и на Чатырдагъ замѣчательно красивъ и величественъ.

Отсюда тропа идетъ на востокъ по краю яйлы (внизъ по ущелью Гаврель идетъ тропа въ лѣсъ; въ монастырь по этой тропѣ спускаться слишкомъ круто), переваливая черезъ холмъ, и спускается въ довольно большую каменистую котловину, гдѣ тропа не особенно хорошо замѣтна. Здѣсь нужно найти въ ущельѣ, образуемомъ поворотомъ края яйлы почти подъ прямымъ угломъ къ сѣверу (Гаврель богазъ 128), довольно замѣтную тропу, спускающуюся внизъ по лѣвой сторонѣ ущелья (ходьбы отъ ущелья Гаврель минутъ 10). Спустившись немного въ сѣв.-западномъ направленіи, тропа идетъ почти на одномъ уровнѣ въ западномъ направленіи, подъ краемъ яйлы лѣсомъ, а затѣмъ круто спускается въ сѣверномъ направленіи (грунтъ здѣсь—песокъ

съ камнемъ, а потому спускъ не особенно затруднителенъ) по открытому склону и входитъ въ лѣсъ, по которому довольно круто спускается въ сѣверномъ направленіи. Выйдя черезъ минутъ 20 ходьбы на довольно большую поляну (вправо отъ тропы родникъ), тропа поворачиваетъ на западъ и юго-западъ и черезъ минутъ 15 довольно крутого спуска по лѣсной балкѣ, выходитъ къ ущелью Гаврель, по восточной сторонѣ котораго и идетъ минутъ 20 все время высокоствольнымъ лѣсомъ. Выйдя на грунтовую дорогу, вдоль которой поставленъ плетень, нужно свернуть налѣво и спуститься по этой дорогѣ въ монастырь. При спускѣ въ монастырь съ яйлы верхомъ приходится почти все время вести лошадей въ поводу, потому что тропа крута и прегражденa во многихъ мѣстахъ буреломными деревьями. По яйлѣ же очень удобно проѣхать верхомъ. По дорогѣ можно, сдѣлавъ крюкъ не болѣе чѣмъ въ 2 версты и потративъ не болѣе получаса времени, подняться на высшую точку Крымскихъ горъ, названную военными топографами горой Романъ-Кошъ (высота 723,4 саж.). Для этого нужно, выйдя съ перешейка на равнину Романъ-Кошъ, свернуть съ тропы влѣво и идти напрямикъ на сѣверъ и сѣв.-западъ на самый высокій холмъ на сѣверномъ краю Бабуганъ яйлы. Обратно нужно идти въ юго-восточномъ направленіи (конусообразная гора Зейтинъ-Кошъ видна на востокѣ) до выхода на описываемую тропу. Видъ съ горы Романъ-Кошъ представляетъ мало интереснаго.

———

Кромѣ линеекъ Крымскаго Горнаго клуба для горныхъ и другихъ экскурсій функціонируютъ еще экипажи и линейки *Бебеша и Ко*. Маршруты подробно выработаны и правильно поддерживаются. Постоянное сообщеніе Ялты со всѣми окрестностями ея. Контора экскурсій помѣщается на Набережной ул., въ д. Ибраимовыхъ, рядомъ съ Мордвиновскимъ паркомъ. Экскурсіи отправляются согласно расписанію ежедневно въ 9 час. утра. Билеты продаются заблаговременно и въ день отхода. Цѣна за проѣздъ: въ экипажахъ мѣста по 1 р. 25 к.; въ линейкахъ по 1 р. Учащіе и учащіеся пользуются скидкой. Всѣ экипажи отремонтированы, а также сдѣланы новыя линейки, отличающіяся большимъ удобствомъ сидѣнья лицомъ къ лошадямъ. Въ случаѣ ненастной погоды или другой уважительной причины, взятый билетъ можетъ быть перемѣненъ на другой маршрутъ, если заявить за 1 часъ до отхода экскурсіи.

Отдаются семейныя линейки и экипажи на 1-дневныя экскурсіи: 10 мѣстная четверикомъ по 10 р., за 5 мѣстный экипажъ тройкой 7 р.

———

Лѣтомъ 1905 г. состоялось фактическое осуществленіе одной изъ главныхъ задачъ новообразовавшагося общества ялтинскихъ извозчиковъ, а именно—организаціи горныхъ экскурсій. Общество на свои средства устроило спеціальный павильонъ, изъ котораго отправляются экскурсанты. Сочувствіе публики къ симпатичному начинанію общества выразилось въ томъ, что въ первый же день его дѣятельности ему удалось организовать экскурсію, для которой потребовалось 8 экипажей. Къ сожалѣнію, уже ближайшая дальнѣйшая дѣятельность общества не избѣгла многочисленныхъ нареканій публики, появившихся въ мѣстной печати.

Билеты на экскурсіи общества, объявляемыя за недѣлю впередъ, выдаются въ павильонѣ общ. „Горная экспедиція“ или въ конторѣ, которая помѣщается на Набережной, противъ гостин. „Россія“.

Всѣ экскурсіи начинаются въ 9 час. утра, кромѣ экскурсіи на Ай-Петри, которая начинается въ 8½ ч. утра. Цѣны на мѣста: въ экипажахъ по 1 р. 50 к., на Ай-Петри—2 руб. за мѣсто; въ корзинкахъ—1 р. 25 к. за мѣсто на всѣ экскурсіи.

———

Ближайшими *мѣстами прогулокъ*, куда отправляются пѣшкомъ, верхомъ или въ экипажѣ, служатъ: предмѣстье Ялты *Аутка* (Нижняя и Верхняя), черезъ которую направляются къ *водопаду „Учанъ-Су“*, *Крестовая гора*, *водопадъ „Яузларъ“*, *пещера „Іографъ“*, *Ай-Петри* и проч. Въ другую сторону, чрезъ Мордвиновскій паркъ, дорога ведетъ на дер. *Дерекой*, *Ай-Василь* и далѣе къ *ущелью Учъ-Кошъ* (скала Баланъ-Кая), въ *Лѣсничество* и проч.

———

Нижняя Аутка, присоединенная въ 1896 г. къ городу, какъ его предмѣстье, ранѣе, вмѣстѣ съ Верхней Ауткой, являлась близлежащей деревней. И теперь она еще не далеко ушла въ своемъ благоустройствѣ, но, какъ расположенная на возвышенности, защищенная отъ восточныхъ вѣтровъ и хорошо освѣщаемая солнцемъ, все больше привлекаетъ вниманіе своею пригодностью для хорошей дач-

ной мѣстности. Здѣсь много „комнатъ“, сдающихся въ наемъ, при чемъ онѣ значительно дешевле, чѣмъ въ самомъ городѣ. *Верхняя Аутка* расположена частью по Исарскому шоссе, частью—по горнымъ склонамъ, идущимъ по направленію къ яйлѣ. Улицы ея узки, извилисты и лишены признаковъ благоустройства. Населеніе—греки и татары, занимающіеся табаководствомъ. Отсюда хорошая пѣшеходная и верховая тропа ведетъ на яйлу, чрезъ которую ведетъ горный проходъ — *Аутка-богазъ* (богазъ — горло, проходъ). Этотъ „богазъ“ составляетъ ближайшую дорогу на яйлу изъ Ялты. Здѣсь, подъ верхними утесами яйлы, находится пещера „Іографъ“. Самый подъемъ къ пещерѣ совершаютъ (пѣшкомъ или верхомъ) по горной тропѣ „*Дохузъ-Аланъ-Ма*“ (что означаетъ 9 поворотовъ). Это самый короткій, но и самый крутой подъемъ, имѣющій, однако, протяженія около 12 вер. Тропа пролегаетъ черезъ лѣсъ по крутому отрогу. Сначала дорожка идетъ параллельно долинѣ Учанъ-Су, по довольно пологому, но скучному, оголенному и каменистому горному скату. Приблизительно на 4 вер. отъ Ялты, близъ дачи Штангеевой, тропа поворачиваетъ вправо и забираетъ все круче и круче въ гору, причемъ весь путь отмѣченъ красными знаками Крымскаго Горнаго клуба. Верхнюю часть Аутскаго склона покрываетъ хорошій сосновый лѣсъ. Склонъ этотъ очень крутъ, иногда почти отвѣсенъ, и здѣсь то тропа и дѣлаетъ свои „девять поворотовъ“, идя зигзагами въ гору. Собственно „девятью поворотами“ дорожка эта называется не совсѣмъ вѣрно, такъ какъ она дѣлаетъ не 9 поворотовъ, а чуть-ли не 99. Тропинки все время круты и пролегаютъ по каменистой почвѣ, усѣянной къ тому-же скользкими иглами хвои.

Подъ самой яйлой находится чудесная полянка на опушкѣ кончающагося лѣса. Съ этого пункта открывается прекрасный видъ на глубокую Дерекойскую долину и на Ялту, бѣлѣющую и сверкающую вдали на солнцѣ. Но великолѣпнѣе всего видъ на море, горизонтъ котораго, кажется, выросъ, поднялся и слился съ небомъ въ туманной дали. Необъятная ширь моря, въ соединеніи съ крутыми зелеными стремнинами горъ, дѣлаетъ горный пайзажъ Южнаго берега оригинальнымъ, единственнымъ въ своемъ родѣ.

Пещера лежитъ нѣсколько вправо отъ того мѣ-

ста, гдѣ пролегаетъ послѣднее звено тропинки по крутому обрыву яйлы. По этому же обрыву ведетъ, удаляясь въ сторону, другая тропинка, которая, не поднимаясь на вершину горы, заворачиваетъ за уголъ откоса; тамъ-то, за угломъ и находится пещера, съ дороги не видная.

Содержателемъ экскурсіонныхъ линеекъ г. Бебешемъ на свои средства устроена пѣшеходная тропа на вершинѣ яйлы, въ концѣ Боткинской тропы, ведущая къ пещерѣ Іографъ. Начало этой тропы отмѣчено особой надписью, благодаря чему къ пещерѣ можно пройти безъ проводника. Новая тропа называется Бебешевской.

„Іографъ“ представляетъ изъ себя довольно большую пещеру, съ каменистымъ поломъ и сталактитовыми образованіями на потолкѣ. Внутри пещеры хорошо сохранился сложенный изъ камня древній алтарь, съ каменною же скошенной крышей. Въ алтарь ведутъ двери. Предполагаютъ, что „Іографъ“ есть древній христіанскій храмъ, куда во время турецкаго владычества на Южн. берегу и гоненія на христіанъ сходились христіане для тайныхъ общественныхъ богослуженій.

Проводника для этой прогулки можно нанять въ Ауткѣ. Слѣдуетъ взять съ собою закуски, а главное побольше воды. Запасъ воды, впрочемъ, можно сдѣлать на 5 верстѣ, гдѣ бьетъ горный источникъ.

———

Прогулку на **водопадъ Учанъ-Су** совершаютъ обыкновенно верхомъ или въ экипажѣ. Разстоянія отъ Ялты—около 9 вер. На водопадъ ведутъ 2 дороги: одна—черезъ Аутку, другая—мимо Ливадіи, обѣ онѣ сходятся на Исарѣ. Обыкновенно къ водопаду ѣдутъ одной дорогой, а возвращаются для разнообразія по другой. Болѣе интересна дорога мимо Ливадіи; это — Севастопольское шоссе, по которому ѣдутъ до Ливадіи и, миновавъ ее, сворачиваютъ на Бахчисарайское (Ай-Петринское, Яйлинское) шоссе. Здѣсь уже чувствуется вся прелесть прогулки: дорога вьется зигзагами и ползетъ все выше и выше, живописно пролегая среди разнообразной и роскошной зелени: кипарисы, тополи, каштаны и другія тропическія растенія и деревья разнообразятъ картину. Дышится легко, и вы съ удовольствіемъ воспринимаете свѣжіе ароматы цвѣтовъ, идущіе изъ глубины многочисленныхъ садовъ и дачъ, изъ-за густой листвы которыхъ причудливо выдѣляются кон-

туры роскошныхъ дачныхъ построекъ; нѣкоторыя манятъ къ себѣ легкостью и изяществомъ; другія, наоборотъ, своею солидностью и суровостью переносятъ ваше воображеніе въ суровые средніе вѣка. Густая тѣнь скрываетъ васъ отъ жгучихъ лучей солнца. Цѣлый хоръ насѣкомыхъ наполняетъ воздухъ разнообразными звуками. Здѣсь и тамъ, привѣтливо журча, бѣгутъ черезъ дорогу игривые ручейки, несущіе въ море свои холодныя струи. Версты за двѣ до Учанъ-Су начинается сплошная сосна, чудный смолистый ароматъ которой смѣняетъ всѣ запахи. Отъ шоссейной казармы идутъ пѣшкомъ; до водопада менѣе полуверсты. Справа отъ узкой тропы, по которой вы идете,—глубокое ущелье, слѣва —отвѣсныя скалы, поросшія тридцатисаженными соснами. Водопадъ даетъ о себѣ знать уже издали—близость его чувствуется по глухому шуму падающей воды; еще нѣсколько минутъ ходьбы и сквозь деревья вы видите, какъ бѣлѣютъ и разлетаются въ разныя стороны водяныя брызги. Вы—у водопада. Чудная и величественная картина, въ особенности весной; лѣтомъ водопадъ представляетъ собою тонкую пленку воды, которая ниспадаетъ съ высоко расположенныхъ скалъ. Но одинаково величественна—и весной, и лѣтомъ окружающая обстановка съ привчудливо нависающими сверху большими деревьями, съ темными стѣнами скалъ и глубокимъ оврагомъ, загроможденнымъ огромными камнями. Совѣтуемъ взобраться на, такъ называемую, вторую площадку, чтобы полюбоваться на водопадъ съ высоты его паденія. Ниспадая съ послѣдняго уступа, водяные каскады, отражаясь на солнцѣ, играютъ всѣми цвѣтами радуги и кажутся съ бѣшенствомъ низвергающимися какъ бы въ бездонную пропасть.

Водопадъ Учанъ-Су (летучая вода) образуется рѣчкой того же имени, которая беретъ въ горахъ свое начало и, падая съ одного устуга на другой, низвергается затѣмъ съ огромной силой въ пропасть. Водопадъ интересенъ въ апрѣлѣ и вообще послѣ большихъ дождей. Высоту паденія его опредѣляютъ въ 150 саж. Съ водопада—замѣчательный видъ на Ялту. Остатки древнихъ укрѣпленій, сохранившихся близъ водопада, носятъ названіе Учанъ-Су-Исаръ (крѣпость Учанъ-Су). У водопада имѣется *„палатка“* общ. благоустройства ялтинскаго курорта. „Палатка“ поставлена въ хорошемъ мѣстѣ и устроена очень удобно. Въ палаткѣ можно получать чай, кофе, шоколадъ, какао, газовыя воды и легкія домашнія закуски по умѣренной таксѣ.

Тѣмъ-же обществомъ устроена *Штангеевская тропа* къ *Крестовой горѣ*. Штангеевская тропа отъ водопада Учанъ-Су ведетъ на хребетъ яйлы и проведена черезъ самую живописную мѣстность восточнаго склона яйлы. Она имѣетъ протяженія болѣе 8-ми верстъ, а отъ мѣста, гдѣ она вступаетъ на вершину яйлинскаго хребта, до гостиницы у скалы Шишко, по плоскогорію приходится пройти еще около 5 вер. Вся тропа для пѣшеходовъ, какъ туристовъ, такъ и естествоиспытателей, даетъ богатый матеріалъ живописныхъ видовъ и разнообразной флоры. Тропинка, за исключеніемъ нѣсколькихъ мѣстъ, такъ полога, что даже лица, не привыкшія къ горнымъ прогулкамъ, свободно по ней подымаются. По всей тропинкѣ имѣются знаки и надписи, на которыхъ обозначено пройденное пространство и направленіе тропы. Отъ начала тропы на яйлинскомъ хребтѣ до скалы Шишко установлены шесты съ флагами, столбы съ обозначеніемъ разстояній и, кромѣ того, каменныя пирамидки для того, чтобы каждый туристъ со стороны скалы Шишко могъ легко добраться къ водопаду.

———

Въ Ауткѣ же начинается другая *тропа*, устроенная тѣмъ же обществомъ благоустройства ялтинскаго курорта и названная въ память извѣстнаго проф. С. П. Боткина—*Боткинской*. Собственно говоря Боткинская тропа, какъ гласитъ о томъ надпись, начинается отъ дачи Бялокура, куда изъ Нижней и Верхней Аутки ведутъ двѣ дороги. Первая начинается отъ дома Бебеша и идетъ по Барятинской ул. до пансіона „Яузларъ“ и затѣмъ, спустившись въ Верхнюю Аутку и пройдя нѣсколько узкихъ переулковъ, сливается съ общественной дорогой и доходитъ до дачи Бялокура. Дорога изъ Верхней Аутки вблизи мечети сворачиваетъ направо и, миновавъ деревню, выходитъ на ту же общественную дорогу. Боткинская тропа (800 саж.) ведетъ къ водопаду „Яузларъ“, отъ котораго расходятся двѣ вѣтви ея—одна (150 саж.), къ скалѣ *Кушъ-Кая* (Птичья скала) и другая (100 саж.) къ громадной нависшей скалѣ *Шапка Коба*.

Въ настоящее время Боткинская тропа проведена уже и далѣе по направленію къ скалѣ *Ставро-Кая* (отъ Яузлара—2 вер.). Отъ водопада Яузларъ

тропа направляется къ Птичьей скалѣ (Кушъ-Кая), потомъ спускается въ ущелье сосѣдней горной рѣчки по густому высокому кустарнику, переплетенному вьющимися растеніями, вступая какъ-бы въ зеленую арку; далѣе, тропа идетъ по берегу русла той же рѣчки, перейдя которую, вьется многочисленными зигзагами по крутому откосу, поросшему густымъ сосновымъ лѣсомъ; здѣсь на первыхъ зигзагахъ лѣсная чаща расходится, образуя рамку большой величественной картины со всей долиной Яузлара, Учанъ-Су, Ялтой и моремъ. На первой верстѣ новая тропа подошла къ массивной скалѣ, которую пришлось съ краю разрушать взрывами и выкладывать для тропы подпорную стѣну. Вскорѣ за этой скалой тропа подходитъ къ природному навѣсу, карнизу другой скалы, надежному защитнику отъ дождя, и двумъ отвѣснымъ скаламъ, съ которыхъ открывается видъ на горы, Ялту и море; долѣе, проходя зигзагами по склону яйлы, поросшему рѣдкимъ сосновымъ лѣсомъ, вступаетъ въ густой лиственный лѣсъ (букъ, грабъ, осина), гдѣ близъ Ставро-Кая, соединяется съ старой тропой, 3-го участка Боткинской, ведущей отъ водопада Учанъ-Су—Штангеевской тропой,—и отъ Ставрокая на яйлу, а потомъ по плоскогорью къ скалѣ Шишко и Ай Петри.

Такимъ образомъ теперь изъ Аутки получилась непрерывная тропа до вершины яйлы въ 12 верстъ, до скалы Шишко еще 5 верстъ.

На всемъ пути встрѣчаются три источника воды: Яузларъ, за скалой на 2-й верстѣ новой тропы небольшой родникъ, за Ставро-Кая къ яйлѣ небольшой струйчатый водопадъ.

Отъ дачи Бялокура тропа сворачиваетъ влѣво и на небольшомъ разстояніи достигаетъ дачи Баниостера съ прелестной лужайкой. Затѣмъ, пройдя „Гастрію“, тропа вступаетъ въ живописное ущелье *Буфиля-Дере*, на противоположной сторонѣ котораго видна нависшая *скала-гротъ*—хорошее убѣжище отъ дождей. Отсюда собственно начинается Боткинская тропа, проходя сначала кустарникомъ, потомъ мелкимъ сосновымъ лѣсомъ, который, по мѣрѣ приближенія къ водопаду, становится гуще и крупнѣе. Перейдя черезъ русло рѣчки Яузларъ, тропа дѣлится на двѣ вѣтви: одна приводитъ на отвѣсную скалу Кушъ-Кая (Птичья скала), откуда открывается чудный видъ на всю долину Яузлара, Учанъ-Су, Исаръ, Ливадійскую слободку и море, а направо колоссальной стѣной возвышается Ставро-Кая; вторая вѣтвь ведетъ къ огромной нависшей скалѣ—Шапка-Хоба, карнизъ второй (по горизонтальной линіи 4 саж.) глубиной до 8 саж., представляетъ второе прекрасное убѣжище отъ дождей.

Водопадъ „Яузларъ“ получился отъ пересѣченія русла рѣчки отвѣсными горизонтально-слоистыми скалами въ нѣсколько ярусовъ, по которымъ каскадами падаетъ чистѣйшая вода; въ нѣсколькихъ мѣстахъ вода сдѣлала углубленіе, величиною въ большую ванну. Тѣхъ путешественниковъ, которые не выдержатъ соблазна искупаться въ этихъ ваннахъ, нужно предупредить, чтобы они рѣшались на это удовольствіе передъ самымъ отправленіемъ въ обратный путь, достаточно отдохнувши отъ восхожденія на 2,000 фут. надъ уровнемъ моря.

Окрестности водопада „Яузларъ“ съ густымъ сосновымъ лѣсомъ чрезвычайно живописны; до устройства Боткинской тропы туда вела примитивная тропа, пересѣкаемая множествомъ такихъ же тропъ, проложенныхъ бродячимъ скотомъ; кто попадалъ туда въ первый разъ съ проводникомъ, при слѣдующихъ попыткахъ (безъ проводника) запутывался въ „козьихъ тропахъ“ и не находилъ водопада.

По всему пути Боткинской тропы разставлены скамьи и имѣются также указатели-дощечки, чтобы туристъ не сбился на какую либо дикую тропинку.

———

Одной изъ любимѣйшихъ прогулокъ изъ Ялты составляетъ поѣздка на **Ай-Петри,** куда отправляются любоваться солнечнымъ восходомъ, а также чудными видами, открывающимися отсюда. Дорога на Ай-Петри пролегаетъ по Бахчисарайскому шоссе, которое переваливаетъ черезъ яйлу у скалы Шишко, откуда къ Ай-Петри еще 3 версты. Отъ Ялты до скалы Шишко по шоссе 25 вер. Если отправляются изъ Ялты тропинками (верхомъ или пѣшкомъ), напрямикъ, черезъ Аутку, то весь путь до Ай-Петри можно сократить на 5—7 вер. Кромѣ линеекъ Крымскаго Горнаго клуба и экипажей Бебеша (о которыхъ мы уже говорили) на Ай-Петри везутъ извозчики съ платой 8—10 руб. въ оба конца. Дорога идетъ на Учанъ-Су и далѣе по тому же (Бахчисарайскому) шоссе на яйлу. Самый шпиль Ай-Петри такъ же, какъ и шоссейная дорога изъ Бахчисарая въ Ялту, приведены нами выше при описаніи

дороги „Бахчисарай—Ялта“. Отправляясь на Ай-Петри, необходимо запастись биноклемъ.

Гористыя мѣстности въ окрестностяхъ Ялты, благодаря своей живописности, прекрасному горному воздуху и богатству растительности, постоянно привлекаютъ множество туристовъ, совершающихъ сюда экскурсіи пѣшкомъ или въ экипажахъ. Къ сожалѣнію, всѣ эти данныя, составляющія въ совокупности все то, что необходимо для учрежденія здѣсь горныхъ климатолечебныхъ станцій, не находятъ почти себѣ примѣненія для врачебныхъ цѣлей.

Почти единственное исключеніе въ этомъ отношеніи составляетъ дачная мѣстность „*Исаръ*“, расположенная на высотѣ 900 фут.; воздухъ его весьма благодѣтельно дѣйствуетъ на легочныхъ больныхъ. Онъ находится въ 4 вер. отъ дер. Аутки, а отсутствіе вблизи поселеній и обиліе хвойной растительности, выдѣляющей массу озона, обусловливаетъ чистоту воздуха въ „Исарѣ“. Ранѣе здѣсь существовалъ пансіонъ того-же названія, теперь здѣсь нѣсколько дачъ, которыя отдаются въ наемъ. Имѣются также „меблированныя комнаты“.

Въ 1904 г. возникъ здѣсь женскій монастырь. На первыхъ порахъ монастырь существуетъ на самыхъ скромныхъ началахъ, при чемъ въ кругъ его задачъ входитъ не только религіозная дѣятельность, но и благотворительная—уходъ за больными, служеніе нуждающимся и проч.

Сообщеніе Исара съ Ялтой—по дорогѣ, ведущей къ водопаду Учанъ-Су, черезъ Аутку, или же мимо Ливадіи по Бахчисарайскому шоссе. Линейки Крымскаго Горнаго клуба и компаніи Бебеша совершаютъ мимо „Исара“ по нѣсколько рейсовъ въ недѣлю.

Въ районѣ „Исара“, находятся *дачи:* Я. Н. Дмитріевой, Томашевскаго, д-ра Бокова и г-жи Штекеръ, гдѣ отдаются отдѣльныя дачи, квартиры, комнаты и др.

Въ получасовомъ разстояніи отъ „Исара“, ближе къ Ялтѣ, находится, также въ сосновомъ лѣсу, дача бывш. Полянцева — „*Парнасъ*“, гдѣ отдаются квартиры для больныхъ.

Въ разстояніи 1½ вер. отъ Ялты, на высотѣ 450 фут. въ имѣніи „*Гастрія*“, за Ауткой, докторомъ И. Ф. Лебедевымъ учреждена *санаторія „Здравница“* для легочныхъ больныхъ. Санаторія имѣетъ

въ виду больныхъ съ средними средствами: плата отъ 100 до 130 руб. въ мѣсяцъ за содержаніе съ полнымъ пансіономъ и врачебной помощью. Помѣщенія для больныхъ занимаютъ 3 дома, комнаты въ нихъ большія, свѣтлыя; обстановка гигіенична; изгнано все, что можетъ задерживать въ себѣ пыль и микробовъ; мебель обита клеенкой и кожей; кровати съ плоскими пружинами, на полахъ линолеумъ, столы обиты клеенкой, во всѣхъ комнатахъ устроена вентиляція, регулирующая температуру. Къ услугамъ больныхъ имѣются: 2 гостиныя, столовая, громадныя террасы, теренкуръ на 250 саж., застекленный павильонъ и небольшая водолечебница.

При санаторіи имѣется своя *молочная ферма.*

Пища больнымъ дается черезъ каждые 3 часа: утромъ—чай или кофе, завтракъ—изъ 3 блюдъ, въ 3 часа—молоко, овсянка и легкая закуска, въ 6 час. обѣдъ изъ 4-хъ блюдъ, вечеромъ—чай и молоко.

Выше (на стр. 175) мы приводили подробно, что видитъ туристъ, передвигающійся на пароходѣ отъ Ялты на востокъ, здѣсь приведемъ описаніе картины въ обратномъ направленіи, т. е. отъ Ялты на западъ, по направленію къ Севастополю.

За Александровскимъ сквeромъ и купальней „Саглыкъ-Су“ идетъ небольшой пляжъ, соединяющійся съ пляжемъ Чукурлара. За Чукурларомъ въ лѣсу, надъ моремъ, находится домъ (красная крыша) Якоба, послѣдній на городской территоріи.

Колючая проволочная ограда на высокихъ бѣлыхъ столбикахъ по балкѣ вверхъ отъ моря ограждаетъ земли Ливадіи. На обширныхъ ливадійскихъ виноградникахъ разбросаны изящные кіоски-сторожки. Вверху видна ливадійская церковь; у моря—купальни.

Среди группы построекъ, ниже большой бѣлой крыши (свитскій домъ) виденъ небольшой куполъ съ крестомъ дворцовой церкви. Большой и Малый дворцы по незначительности своихъ размѣровъ и изъ за густой растительности не видны.

Ливадія граничитъ съ Ореандой—также частной собственность Государя Императора; съ парохода хорошо видны—церковь въ грузинскомъ стилѣ, выше бѣлое зданіе (управляющаго), полукруглая музыкальная бесѣдка, мачтовая скала (съ мачтой); между двумя скалами видны развалины сгорѣвшаго въ 1882

г. дворца; лѣвѣе, какъ ножомъ отрѣзанная, отвѣсная Крествовая скала, увѣнчанная крестомъ.

На сѣверо-западѣ царитъ красивый шпиль Ай-Петри (578 саж. н. у. м.). За Крестовой скалой идутъ ореандскіе виноградники съ бѣленькими сторожками; красивый полукруглый пляжъ находится уже въ им. Курпаты, также Государя Императора. Непрезентабельное зданіе (бѣлая крыша)—дача покойнаго артиста Сазонова. Надъ айтодорской бухточкой—большое зданіе безъ трубъ на крышѣ и др постройки этого района, принадлежащія Шелапутину. Надъ обрывомъ Авроринои (восточной) скалы—красное башнеподобное зданіе— „Ласточкино гнѣздо".

Большой домъ и др. постройки на сѣдловинѣ Ай-Тодора принадлежатъ Шелапутину. Желтая башня съ фонаремъ—Ай-Тодорскій маякъ; за маякомъ (высота огня 315 фут.) группа зданій въ швейцарскомъ стилѣ (красныя крыши), церковь (въ византійско-грузинскомъ стилѣ), круглая сѣрая крыша бассейна и пр.—имѣніе „Ай-Тодоръ" вел. кн. Александра Михайловича. У верхняго севастопольскаго шоссе расположены одна за другой татарскія деревни—Гаспра, Кореизъ, Мисхоръ. Въ Гаспрѣ большое зданіе съ двумя башнями, дворецъ гр. Паниной.

Внизу у моря красивыя дачи: вел. кн. Анастасіи Михаиловны, „Барбо" и др.

За холмомъ съ мачтой открывается краса Южнаго берега „Дюльберъ"—бѣлый въ мароккскомъ стилѣ дворецъ вел. кн. Петра Николаевича. Сѣрое о 3 окнахъ зданіе у моря—купальни кн. Юсупова, гр. Сумарокова-Эльстонъ, на верху на скалѣ — мачта, домъ же расположенъ у верхняго шоссе и съ моря не виденъ. За Юсуповскими виноградниками, у моря, въ густой растительности расположены нѣсколько построекъ им. Токмаковой „Олеизъ". Далѣе идетъ обширное им. „Мисхоръ" кн. Долгорукой (много бѣлыхъ построекъ); большой бѣлый домъ въ 2 этажа —также кн. Долгорукой.

Западнѣе „Мисхора" у моря находится группа въ 10—12 дачъ (среди нихъ бѣлая въ мавританскомъ стилѣ), образующихъ дачное поселеніе „Новый Мисхоръ". Съ Мисхоромъ граничатъ земли Алупки и тутъ-же начинаются алупкинскіе виноградники и открывается знаменитый дворецъ съ альгамброй. Внизу у моря большая скала, огороженная на верху перилами—„Скала Айвазовскаго". Немного выше дворца виднѣется куполъ и минеретъ мечети. Внизу

у моря бѣлое зданіе съ колоннами— „Морской павильонъ".

Маленькіе пароходики мѣстнаго сообщенія останавливаются въ Алупкѣ близъ купаленъ, а пассажиры свозятся на берегъ въ лодкахъ.

Рядомъ съ купальнями у моря красивый бѣлый домъ съ 14 темными углубленіями—Борисова.

Шпиль Ай-Петри всего красивѣе и величественнѣе съ Алупки. Дачныя постройки Алупки, а за ними — „Сары" почти сливаются съ Симеизомъ. На межѣ съ землями гр. Милютина (Симеизъ) находится у моря Дѣтская санаторія, имени Боброва (бѣлыя зданія съ зелеными крышами).

За санаторіемъ начинаются милютинскіе виноградники; сѣрое зданіе и другое съ красной крышей съ вышкой принадлежатъ гр. Милютину, здѣсь постоянно проживающему. За этимъ зданіемъ начинаются земли обширнаго имѣнія „Симеизъ" Мальцевыхъ, граничащаго съ Лименами на западѣ.

Западнѣе скалы „Кошка" расположены Лимены (большой пляжъ и приморская часть им. Филибера). Далѣе группа дачъ (8—9) образуетъ новый дачный поселокъ „Кацивели" (им. Половцева).

Яйла становится все ниже и ниже, растительность бѣднѣе и бѣднѣе, а хвой почти не встрѣчается; господствующая растительность лиственная.

За „Кацивели" у моря тянется обширный покрытый кустарникомъ дикій и безводный участокъ Куинджи. Затѣмъ идетъ обширное им. „Кекенеизъ" Алчевской (2 небольшихъ бѣлыхъ дачки), заканчивающееся на западѣ густымъ обширнымъ паркомъ изъ кипарисовъ, тополей и пр. (сѣрое зданіе съ красной крышей). На верху, у севастопольскаго шоссе находится деревня Кекенеизъ.

За Кекенеизомъ, ниже верхняго шоссе, большое бѣлое зданіе, окруженное очень молодыми деревьями —дача Куинджи. Западнѣе, за группой небольшихъ 3—4 построекъ у моря, въ лощинкѣ большой бѣлый домъ (красная крыша) и лѣвѣе 4—5 другихъ построекъ подъ красными крышами— „Кастрополь", пансіонъ Первушина. Далѣе, между шоссе и моремъ, расположена маленькая деревушка Мухалатка. Надъ деревушкой цѣпь яйлы образуетъ сѣдловину (разрывъ хребта), по которой съ сѣвера на Южный берегъ пролегаетъ извѣстная тропа „Чертова лѣстница" (Мердвенъ). Внизу у моря красуется полукруглая, колоннада—им. Кокоревой „Мухалатка".

Шоссе на Севастополь проходитъ у самой подошвы, какъ ножемъ срѣзанной, яйлы. Отъ самыхъ Лименъ (Кацивели) нижняго шоссе не имѣется, а всѣ приморскія имѣнія имѣютъ собственныя дороги, ведущія на верхнее шоссе. Здѣсь расположены имѣнія: „Мухалатка“ Е. В. Кокоровой, „Лименеизъ“ г. Олива, „Меласъ“ А. И. Кузнецовой (большой бѣлый домъ съ куполомъ и др. съ 4 башенками), „Ай-Юрій“ г. Трапезникова (среди группы построекъ большое зданіе съ красной крышей), „Абильбахъ“ Данилевскихъ и др. Въ этомъ-же районѣ, выше берега находится деревушка Мшатка.

Затѣмъ идетъ обширное и благоустроенное имѣніе (300 дес.) „Форосъ“ г. Ушакова (быв. Кузнецова); хорошо видны съ парохода большой домъ владѣльца, подвалы (6 продолговатыхъ сооруженій радіусами въ видѣ звѣзды), фабричная труба электрической ст., парки и пр. Надъ Форосомъ, на отдѣльной красноватой скалѣ красуется форосская (Кузнецова) церковь, а надъ церковью въ сѣдловинѣ яйлы находятся извѣстныя Байдарскія ворота, черезъ которыя проходитъ шоссе на Севастополь (1—2 минуты виденъ сквозной просвѣтъ воротъ); надъ воротами поставлена небольшая мачта.

Лѣвѣе главнаго форосскаго дома, у моря, бѣлое зданіе—конюшни конскаго завода г. Ушкова и рядомъ, за обсаженнымъ деревьями валомъ,—бѣгъ.

За Форосомъ идетъ им. „Тессели“ (въ густой растительности сѣрая крыша) г. Плаутиной, за которымъ слѣдуетъ им.—Компера, (Прикотъ) и маякъ Сарычъ.

Мысъ Сарычъ составляетъ самую южную оконечность Крыма (44° 23 с. ш.), а яйла приблизилась почти вплотную къ морю, оставивъ узкую полосу между хребтомъ и моремъ; растительность почти сплошь можжевельникъ.

Надъ Сарычомъ высшая точка яйлы носитъ названіе—горы св. Ильи (2420 ф. н. у. м.). Слѣдующій мысъ—Ласпинскій на востокѣ и Айя на западѣ заключаютъ глубокую и удобную для стоянки судовъ Ласпинскую бухту, которую окружаютъ почти дикія безжизненныя горы, покрытыя густой растительностью и спускающіяся амфитеатромъ къ берегу.

Ближе къ яйлѣ виднѣется небольшая экономія г. Вассала, которому и принадлежитъ почти вся мѣстность. Внизу у моря—кордонъ погранич. стражи (красная крыша) и рыбный заводъ.

За Ласпинской бухтой совершенно прерывается береговая пята и вертикальныя красновато-сѣрыя стѣны мыса Айя (святой), возвышающагося на 1920 ф., обрываются прямо въ море. Здѣсь наибольшая глубина, каковой не встрѣчается у береговъ Чернаго моря въ другомъ мѣстѣ.

Въ тихую погоду многіе капитаны проходятъ очень близко отъ Айя и часто, по просьбѣ пассажировъ, даютъ нѣсколько обрывистыхъ свистковъ, эхо отъ которыхъ повторяется по нѣсколько разъ.

На высотѣ 9 саж. отъ воды находится отличительный знакъ—бѣлая горизонтальная полоса длиною въ 20 саж. и шириною въ 7 фут., эта полоса, какъ и другія бѣлыя вертикальныя пятна, служатъ отличительными знаками (ночью) для парусниковъ и рыбаковъ.

Отъ мыса Сарычъ до мыса Керемпе въ Турціи—самое узкое мѣсто Чернаго моря—142 мили.

За Айя начинается глубокій балаклавскій заливъ, въ глубинѣ котораго находится узкій почти невидный съ парохода входъ въ Балаклавскую бухту (городъ не виденъ, а видны постройки сѣверной его окрайны); видна генуэзская башня (правѣе воротъ бухты), а противъ самыхъ воротъ бухты видна бѣлая дача гр. Апраксина. Противъ Балаклавы пароходы проходятъ въ разстояніи 4—5 верстъ.

За Балаклавой идутъ красныя, какъ ножемъ срѣзанныя, вертикальныя скалы, заканчивающіяся Мраморной балкой (быв. до 1854 г. мраморныя ломки), откуда начинаются желто-черныя порфировыя, переходящія въ темно-зеленыя базальтовыя породы района Георгіевскаго монастыря, колокольня и др. постройки котораго хорошо видны. За монастыремъ идетъ мысъ Фіолентъ, состоящій изъ тѣхъ-же базальтовыхъ породъ.

За Фіолентомъ видны (у воды) сквозныя ворота подъ мысомъ „Джаншіевъ“ — „гротъ Діаны“, въ который свободно проходитъ большая лодка съ мачтой, а на верху на горѣ расположенъ дачный поселокъ „Александріада“ (бѣлый на обрывѣ домъ и др. постройки).

Берега, чѣмъ западнѣе, тѣмъ становятся все ниже и ниже, а, начиная отъ Балаклавы и вплоть до Севастополя, нѣтъ никакой растительности.

Отъ „Александріады“ и до Херсонесскаго маяка берега обрывисты и лишены какого бы то ни было

пляжа (пяты), безводны, безжизненны и у маяка сходятъ на нѣтъ.

У Херсонесскаго маяка (108 ф. н. у. м.) пароходъ круто сворачиваетъ направо на востокъ (тогда какъ до маяка шелъ все время на западъ) и идетъ у совершенно пологаго берега, на которомъ расположены хутора съ небольшими виноградниками, до Севастополя, куда (до входа въ бухту) отъ маяка 6 миль, а въ материкъ врѣзывается 6 бухтъ: *Казачья* и *Камышевая (Двойная)*, *Песчаная*, *Стрѣлецкая Херсонесская* и *Карантинная*. Въ Камышевой бухтѣ въ 1854—5 г.г. стоялъ англо-французскій флотъ; въ Стрѣлецкую бухту предположено перевести Севастопольскій коммерческій портъ (на восточномъ берегу видны нѣсколько дачъ, а на западномъ цистерны для керосина); на Херсонесской бухтѣ высится грандіозный Владимірскій соборъ—главный храмъ Херсонесскаго (Корсунь) монастыря; затѣмъ на обрывистомъ берегу расположены городскія бойни, впереди, вправо—виденъ весь городъ.

На окраинѣ города (вправо), круглое большое зданіе—панорама обороны Севастополя; верхнюю точку города вѣнчаетъ Владимірскій (Адмиральскій) соборъ, ниже и чуть лѣвѣе собора большое зданіе съ башней (красная крыша)- дворецъ главнаго командира флота, возлѣ дворца двѣ высокія мачты—безпроволочный телеграфъ.

При входѣ въ бухту, слѣва на мысу полукруглое съ узкими отверстіями (бойницами) зданіе—*Константиновская* батарея прежнихъ временъ. Справа—красивый бульваръ и на бульварѣ (у моря) рядомъ двѣ постройки—Яхтъ клуба (съ куполомъ) и Біологической ст. (съ 2 башенками); у бульвара, на гранитномъ островкѣ возвышается колонна, увѣнчанная орломъ—памятникъ затопленнымъ въ 1854 г. кораблямъ для прегражденія входа въ бухту непріятельскому флоту.

На Сѣверной сторонѣ, на Братскомъ кладбищѣ, возвышается пирамидальный храмъ; на Павловскомъ мыску (см. планъ города) башнеподобное зданіе съ круглымъ куполомъ—магнитно-компасная ст., за ней рядъ строеній—морской госпиталь. Немного вправо, на возвышенности, самое большое зданіе въ городѣ—морскія казармы, а передъ фасадомъ—памятникъ Лазареву. Скоро, при приближеніи къ пристани Р. о. п. и т., на бульварѣ видно деревянное зданіе театра, рядомъ— „Отель Кистъ“ и колоннада *„Графской“* пристани съ датой 1846. За колоннадой возвышается бронзовая фигура Нахимова, а за памятникомъ—зданіе морского собранія.

Рядомъ съ пристанью стоитъ на сушѣ рядъ миноносокъ, далѣе виденъ Никольскій морской соборъ, за соборомъ бѣлая „часовая“ башня веремнъ 1854 г., а лѣвѣе сѣрое съ бѣлымъ большое зданіе съ флагомъ—таможня. Южная бухта идетъ вглубь почти до вокзала, имѣя отъ бульвара свыше 2 вер. длины и настолько глубока, что у самого берега стоятъ броненосцы.

Отъ Ялты до Фороса.

Царское имѣніе Ливадія непосредственно граничитъ съ городской чертой Ялты. Отъ центральной части города до имѣнія около 2 вер., а отъ воротъ Ливадіи до дворцовыхъ зданій насчитывается прблизительно еще 2 версты. Земли Ливадіи расположены по обѣ стороны почтоваго шоссе и занимаютъ свыше 300 дес., но собственно Ливадія—ея дворцы, парки и другія зданія расположены по нижнему склону горнаго отрога, спускающагося отъ шоссе къ берегу моря.

Изъ всего пространства Ливадіи, около 270 дес. покрыто лѣсомъ и около 35 дес. занято виноградниками. Проѣзжая черезъ главныя Ливадійскія ворота, вы долго ѣдете среди виноградниковъ.

Главныя зданія въ Ливадіи: *дворцы—Большой и Малый* и двѣ *церкви—Большая и Дворцовая*. Замѣчателенъ также *паркъ*, густо заросшій растительностью и богатый рѣдкими экземплярами субтропической и тропической флоры. Богатѣйшія оранжереи культивируютъ множество весьма рѣдкихъ экзотическихъ растеній.

Большой Дворецъ—2-хъ этажный, съ галлереями и громадными окнами внизу; по крышѣ онъ обведенъ баллюстрадой, уставленной вазами съ искусственными агавами. Садъ, окружающій дворецъ, изобилуетъ растительностью, на помощь красотѣ которой призвана еще экзотическая флора тропиковъ. Кругомъ въ паркѣ высокіе кипарисы и величественные пирамидальные тополи; роскошныя хвойныя деревья опоясаны мозаикой благоухающихъ, яркихъ и разнообразныхъ цвѣтовъ; пестрые, мозаичные газоны

стелются роскошнымъ ковромъ передъ фасадомъ дворца. Плакучія деревья и растенія каскадами опускаютъ свои вѣтви къ зеленымъ лужайкамъ; масса деревъ вдали кажется непроходимымъ боромъ. Всюду зелень и цвѣты. Дворецъ съ своими воздушными балконами, окнами и галлереями, какъ бы тонетъ въ зелени; все увито зеленью, и стѣнъ почти не видно.

Пышность и богатство растительности краситъ здѣсь царское жилище, но внутренняя красота дворца—не въ пышности и великолѣпіи, а въ обаятельной простотѣ. Въ Ливадіи все просто, но все мило и граціозно и все гармонируетъ съ характеромъ самой мѣстности.

Въ кабинетѣ Александра II стоитъ модель памятника князю Воронцову, вызвавшему Новороссійскій край къ жизни и культурѣ. Дивный видъ на море открывается изъ кабинета. Эти виды на горы, долины и море—лучшія украшенія всѣхъ комнатъ дворца, гдѣ нѣтъ ни шелка, ни бархата, ни позолоты, но вездѣ свѣтло и уютно.

Комната, служившая кабинетомъ Императрицы Маріи Александровны, отдѣлана въ китайскомъ вкусѣ съ массой китайскихъ вещицъ. Изъ комнаты выходъ на широкую веранду, устланную цыновками и уставленную вдоль высокими фарфоровыми вазами съ цвѣтами. Видъ съ веранды восхитителенъ.

Стѣны комнатъ дворца украшены семейными портретами и видами Кавказа и Крыма, работы русскихъ художниковъ. Здѣсь картины: Айвазовскаго, Филиппова и акварели Бланшара. Въ гостинной—статуя Пенелопы, работы Бюргера, поднесенная одесскими гражданами Императрицѣ Маріи Александровнѣ.

Недалеко отъ Большого дворца находится *Малый Дворецъ*, возобновленный въ 1888 г. по старымъ чертежамъ Монигетти,—одно изъ прекрасныхъ его произведеній. Дворецъ не великъ, но имѣетъ чисто фантастическій видъ; онъ двухъ-этажный, съ балкономъ на крышѣ, откуда открывается очаровательный видъ на море. Комнаты небольшія. Убранство и отдѣлка комнатъ въ восточномъ вкусѣ. Камины, стѣны, потолки, ниши покрыты рѣзьбой. Многія детали украшеній и мебели, а также камины сдѣланы по образцамъ ханскаго бахчисарайскаго дворца. Въ этомъ дворцѣ въ Бозѣ почилъ Императоръ Александръ III. Въ спальнѣ, на полу, въ паркетѣ, мѣсто

кончины Его обозначено крестомъ. Здѣсь же находится кресло, на которомъ почилъ Императоръ. Кресло покрыто бархатнымъ, художественно вышитымъ золотомъ, покрываломъ. Въ гостиной обращаютъ на себя вниманіе двѣ стертыя старыя подковы, вдѣланныя въ паркетъ—находки Императора Александра III и Императрицы Маріи Феодоровны. Въ одной изъ комнатъ верхняго этажа среди безделушекъ, украшающихъ стѣны, висятъ такія же подковы-находки.

Большая церковь построена въ 1876 г. и освящена во славу Вознесенія Господня; она стоитъ на верху и почти мимо нея проходитъ Севастопольское шоссе. Красивая, строго византійская архитектура рѣзко выдѣляется въ морѣ зелени, среди благоухающихъ цвѣтовъ.

Дворцовая церковь въ честь Воздвиженія Честнаго Креста сооружена въ строго византійскомъ стилѣ и находится при Большомъ дворцѣ; она, какъ и дворецъ, построена по плану архитектора Монигетти. Образа писаны художникомъ Байдеманомъ и вся церковь, очень небольшая, расписана внутри фресками, живо напоминающими древніе византійскіе храмы.

Иконостасъ церкви изъ бѣлаго мрамора, Царскія врата и боковыя алтарныя двери—рѣзныя бронзовыя. Массивные серебряные подсвѣчники стоятъ передъ иконостасомъ. Два художественной рѣзьбы орѣховыхъ аналоя по сторонамъ иконостаса заняты: одинъ—храмовой иконой, а другой (противъ южныхъ дверей)—древнѣйшимъ образомъ съ частями мощей, усыпаннымъ драгоцѣнными камнями. Образъ этотъ составлялъ фамильную святыню грузинскихъ царей. По правую и лѣвую сторону стѣнъ двѣ мраморныя плоскія рамы съ образами—это даръ покойному Царю-Освободителю въ память 19 февраля 1861 г. и 4 апрѣля 1866 г. Маленькая люстра спускается съ голубого свода съ золотыми звѣздами.

Изъ церкви маленькая дверь ведетъ въ ризницу, а оттуда въ кабинетъ, который занималъ Императоръ Александръ II.

Обращаемъ вниманіе осматривающихъ церковь на слѣды, вытертые погонами Императоровъ Александра II и Александра III въ коврѣ, которымъ обита правая сторона у иконостаса. Верхній слѣдъ принадлежитъ Императору Александру II, нижній—Императору Александру III.

———

На берегу моря устроена прекрасная купальня, съ бассейномъ, наполняемымъ морской водой. Вблизи—красивый татарскій домикъ. Интересенъ еще въ паркѣ тоннель, ведущій къ морю.

Отъ дворцовъ почти на 20 вер. развѣтвляются по всѣмъ направленіямъ дорожки и аллейки. Въ саду Ливадіи кромѣ фонтановъ, павильоновъ и пр., чаруетъ красивая *„крышка“*—воздушная аллея (пергола), увитая розами. Она спускается по отлогости горы широкими каменными ступенями. Когда цвѣтутъ всѣ розы, обвивающія чугунные прутики галлереи, эта дорога нѣчто очаровательно-сказочное. Изъ фонтановъ („Нимфа“, „Марія“, „Мавританскій“, „Венера“) замѣчателенъ *фонтанъ „Нимфа“*.

Достойны вниманія *парники*, гдѣ культивируются, между прочимъ, многочисленные виды тропическихъ растеній. Особый интересъ представляетъ „вечерняя пальма“, имѣющая до 2 саж. вышины. Около парниковъ — фонтаны съ чисто хрустальной водой; вода стекаетъ въ цистерны, устроенныя на манеръ акваріумовъ, въ которыхъ плаваютъ рыбки.

———

Доступъ въ Ливадію возможенъ въ опредѣленные дни и часы, когда допускается осмотръ всѣхъ ея достопримѣчательностей. Объявленія объ этомъ имѣются во всѣхъ общественныхъ мѣстахъ Ялты. Въ 1906 г. „временно“ прекращенъ доступъ въ Ливадію. Въ большую Ливадійскую церковь доступъ открытъ во всякое время; въ праздничные и воскресные дни поетъ хорошій мѣстный хоръ. Въ неуказанные дни и часы доступъ и проѣздъ черезъ Ливадію возможны лишь съ особаго разрѣшенія управляющаго имѣньемъ.

———

Эрикликъ. Высоко надъ Ливадіей (1200 ф.) и на принадлежащей этому имѣнію землѣ, находится построенный для покойной Императрицы Маріи Александровны *Эрикликскій дворецъ*. Дворецъ небольшой, всего комнатъ 8—10; построенъ въ очень живописной горной мѣстности среди сосноваго лѣса. Воздухъ прекрасный. Изъ построенной здѣсь же бесѣдки открывается роскошный видъ на склонъ горы, покрытый лѣсомъ, и—на Ялту. Въ верстѣ отъ дворца находится *Императорская ферма*.

На „Эрикликъ“ ведутъ двѣ дороги. Одна сворачиваетъ въ верхняго шоссе на 5 вер. отъ Ялты и идетъ мимо фермы. Другая сворачиваетъ на 8 вер.

и идетъ мимо горы Ай-Никола. Пройдя мимо дворца, эта дорога идетъ далѣе и выходитъ на Бахчисарайскій трактъ.

Осмотръ дворца и фермы, а также проѣздъ черезъ „Эрикликъ“ разрѣшаются управляющимъ имѣніемъ „Ливадія“.

———

Ореанда частная собственность Государя Императора—принадлежала ранѣе вел. кн. Константину Николаевичу, Ореанда расположена смежно съ Ливадіей; проѣхать въ нее можно либо черезъ Ливадію, имѣя на то разрѣшительный билетъ, или по *верхнему* Севастопольскому *шоссе*, путь по которому весьма живописенъ. Проѣхавъ мимо каменнаго столба съ вызолоченнымъ орломъ и надписью „Ливадія, имѣніе Его Императорскаго Величества“, путь лежитъ по ливадійской землѣ. Отъ Ялты до Ореанды считаютъ 6—7 верстъ. Слѣва находятся ливалійскія казармы и около нихъ роща, засаженная молодыми кипарисами; тутъ же—главныя ворота въ Ливадію и начало виноградниковъ.

У воротъ шоссе поворачиваетъ вправо и подымается все выше и выше крутыми поворотами, на второмъ изъ которыхъ, съ обѣихъ сторонъ дороги будетъ начало двухъ подземныхъ водособирательныхъ галлерей. На виноградникахъ виднѣются изящные сторожевые павильоны.

На 4-й вер., на холмикѣ, съ правой стороны дороги, высится Царская бесѣдка, именуемая *„Чайной“*, откуда открывается превосходный видъ на Ялту. Миновавъ затѣмъ начало Бахчисарайскаго шоссе (на водопадъ и Ай-Петри), ливадійскую церковь и ворота въ контору и подвалы, вы немного далѣе, на 5 вер., хорошо видите внизу въ Ливадіи мачту для штандарта передъ полукруглымъ съ коричневой крышей Малымъ дворцомъ, двухъ-этажный съ бѣлой крышей—Большой дворецъ и домовую при дворцѣ церковь съ позолоченнымъ крестомъ; далѣе идутъ цвѣтники, оранжереи, помѣщенія для свиты и др. постройки. За ними — телеграфъ и двое воротъ; лѣвыя—парадныя ливадійскія, и правыя—для проѣзда въ Ореанду (только черезъ нихъ разрѣшается въѣздъ въ Ореанду). Далѣе, по шоссе, съ лѣвой стороны будутъ главныя ворота Ореанды, въ которыя въѣздъ запрещенъ. Возлѣ самой дороги находится площадка, окруженная деревянными перилами, откуда можно любоваться видомъ на Ореанду. За нею въ нѣ-

сколькихъ десяткахъ саж., будетъ домикъ, занимаемый главнымъ садовникомъ и винодѣломъ Ореанды, и еще далѣе подвалъ. Здѣсь остановите экипажъ и велите ему спуститься въ Ореанду, а сами пройдите лѣвѣе дома и подвала на *Крестовую* гору. Пройдя затѣмъ черезъ деревянныя ворота и поднявшись по довольно удобной и некрутой дорогѣ, вы достигнете площадки, окруженной молодыми кипарисами, откуда очень хорошій видъ на юго-востокъ. Отъ этого мѣста идетъ тропинка, которая шаговъ черезъ 20 развѣтвляется. Направившись по тропинкѣ, поворачивающей влѣво, вы спускаетесь между увитыми плющемъ скалами до скамьи, откуда опять представляется чрезвычайно живописная картина на юго-западъ.

Отъ скалы идетъ подъемъ влѣво по нѣсколькимъ ступенькамъ, пройдя которыя, вы очутитесь на Крестовой горѣ (на высотѣ 88 саж.), у подножія чугуннаго *креста*, вышиною въ 5½ ар. Отверстія, сдѣланныя въ крестѣ, служатъ для освѣщенія его во время иллюминаціи. Скала Крестовой горы обрывается глубокой пропастью.

Внизу передъ вами остовъ сгорѣвшаго дворца и противъ него, на высокой скалѣ, уступами павильонъ-колоннада, слѣва, выше колоннады,—домъ управляющаго; вправо отъ дворца на такъ наз. *Мачтовой* скалѣ—мачта. За дворцомъ домикъ, въ которомъ жилъ послѣ пожара дворца долгое время великій князь Константинъ Николаевичъ, а далѣе—церковь. Вдали вы видите Ялту, Лѣсничество, Массандру, Никитскій садъ, Аюдагъ, а въ хорошую погоду различаете Судакскія и Коктебельскія горы. Но это не самый высокій пунктъ Крестовой горы, есть площадка еще выше, гдѣ также поставлены скамьи.

Налюбовавшись величественными видами съ Крестовой горы, вернитесь къ подвалу. Пройдя немного вправо не доходя оранжерей, въ роскошной прогалинѣ вы увидите тропинку внизъ, по которой достигнете дворца. Это знаменитое зданіе, построенное при Имп. Николаѣ I, сгорѣло въ 1882 г. Подвальный этажъ, впрочемъ, почти весь уцѣлѣлъ; съ юго-вос. стороны находится терраса съ поломъ изъ мраморныхъ плитъ, посреди которыхъ журчитъ фонтанъ, а у стѣны другой—копія бахчисарайскаго „фонтана слезъ“. Въ развалинахъ сохранилось еще нѣсколько фонтановъ; одинъ изъ нихъ находится посреди дворца и окруженъ 12 уцѣлѣвшими громадныхъ размѣровъ колоннами изъ порфирнаго мрамора.

Затѣмъ, идя за цвѣтниками по направленію къ церкви, правѣе колесной дороги, вы увидите *бассейны*, вырытые по моделямъ Чернаго, Азовскаго и Каспійскаго морей, а параллельно имъ, лѣвѣе дороги, довольно большой прудъ съ сумасшедшимъ лебедемъ, не допускающимъ другихъ лебедей; посреди пруда высоко бьетъ фонтанъ, а немного далѣе у дороги растетъ ясень, изъ дупла котораго проведена вода (прекрасная на вкусъ). Отсюда не доходя *„домика“* великаго князя, у дороги—мраморная плита—*памятникъ „Москвѣ“*. Далѣе, пустой домикъ, въ которомъ въ послѣдніе годы своей жизни жилъ вел. кн. Константинъ Николаевичъ. Домъ этотъ построенъ на мѣстѣ, гдѣ завтракалъ Александръ I въ 1818 г. Противъ дома обращаютъ на себя вниманіе 4 вѣковыхъ итальянскихъ тополя, а немного далѣе, надъ дорогою, между другими деревьями, особенно замѣчательна порода „арбутусъ“ съ гладкимъ стволомъ красноватаго отлива. Отсюда внизъ идетъ тропинка къ скамейкѣ, стоящей на красивомъ обрывѣ надъ моремъ.

Ореандская церковь въ честь Покрова Пресвятой Богородицы сооружена по проекту академика Авдѣева, въ византійско-грузинскомъ стилѣ. Матеріаломъ для церкви послужилъ камень отъ сгорѣвшаго дворца. Храмъ отличается обиліемъ мозаики, работы Л. Сальвіаки изъ Венеціи. Надъ папертью—мозаичное изображеніе Спасителя. Горнее мѣсто также украшено замѣчательной мозаикой высшей школы, изображающей полный образъ Покрова Пресвятой Богородицы. Съ обѣихъ сторонъ алтаря стѣны храма покрыты мозаичными образами. Большая часть храма разрисована. Осматривающимъ Ореанду совѣтуемъ пойти по живописнымъ тропинкамъ на берегъ моря и къ Мачтовой скалѣ, на вершину которой ведетъ лѣстница и дорожка. Подъ скалой находятся довольно большіе *гроты*, а въ прекрасномъ паркѣ—*водопадъ*.

Около стоянки лошадей всегда можно найти проводника по Ореандѣ.

———

Въ Ореандѣ находятся прекрасные виноградники площадью въ 15 дес., при виноградникахъ (у верхняго шоссе) устроенъ винный подвалъ который, будучи глубоко вырытъ въ землѣ, не имѣетъ дверей. Бочки подымаются и спускаются въ подвалъ

при помощи подъемной машины, приводимой въ движеніе водяною турбиною.

На границѣ Ореанды и другого царскаго имѣнія „Курпаты“ находится высокая изгородь вдоль всего имѣнія, а на шоссе—ворота.

Верхняя Ореанда, принадлежащая кн. Долгорукой и находящаяся у подножья горы Могаби, не представляетъ ничего замѣчательнаго—это уголъ, нетронутый искусствомъ и густо поросшій лѣсомъ. Имѣніе тянется до моря и имѣетъ хорошій морской пляжъ.

Отъ шоссе дорога идетъ къ морю, которое образуетъ въ этомъ мѣстѣ довольно большую бухту. Недалеко отъ верхняго шоссе находятся очень живописныя развалины нѣкогда роскошнаго дворца, заросшія деревьями и мохомъ. Вблизи развалинъ расположена живописная Крестовая гора.

На 8-й вер. верхняго шоссе находится *сторожка*, отъ которой дорога вправо ведетъ до красивой площадки, гдѣ п. и Имп. Александрѣ II устраивались татарскія скачки; далѣе отъ площадки дорога ведетъ на Эрикликъ; а на Ай-Николу ведетъ красивая лѣсная тропинка. Видъ оттуда величественъ; глазамъ открываются: Ялта, Ливадія, Ореанда, им. кн. Долгоруковой и Ай-Тодоръ. Въ упомянутой сторожкѣ у шоссе можно достать самоваръ, молоко, квасъ, яйца и проч. Сторожъ служитъ проводникомъ по окрестностямъ.

По нижнему шоссе за имѣніемъ кн. Долгоруковой мѣстность раздѣлена на участки, которые принадлежатъ—профес. Тарновскому, А. А. Журавлеву, Алчевской и насл. покойнаго артиста Сазонова. Участки эти приведены въ порядокъ и обстроены.

Ай-Никола. По тому же шоссе (верхнему), что въ Ореанду, ѣдутъ на гору Ай-Николу, отстоящую отъ Ялты въ 8 вер. Гора покрыта лѣсомъ и богата лужайками. Съ небольшой верхней площадки Ай-Николы открываются прекрасные виды на Ялту и море. На Ай-Николу ѣдутъ не только любоваться видами, но провести нѣсколько часовъ на свѣжемъ воздухѣ, среди роскошной растительности, гдѣ располагаются по семейному съ провизіей, самоваромъ и пр. Самоваръ можно достать у лѣсного сторожа.

———

Мысъ Ай-Тодоръ (св. Феодора). Мѣстность эта составляетъ родъ трапеціи, окруженной съ трехъ сторонъ моремъ. На А-Тодорѣ на высотѣ 37 саж.

устроенъ *маякъ* (высота котораго достигаетъ 40 с.). Маякъ отстоитъ отъ Ялты въ 10 вер. и его осматриваютъ обыкновенно проѣздомъ въ Алупку.

На Ай-Тодорскомъ маякѣ находится *телеграфная станція* и потому съ маяка можно отправлять куда угодно телеграммы. Телеграммы, адресованныя на Ай-Тодорскій маякъ, исправно доставляются служителемъ по назначенію.

Въ районѣ Ай-Тодора раскопками, произведенными вел. кн. Александромъ Михаиловичемъ, обнаружены остатки древняго поселенія и крѣпостной стѣны. Сооруженія эти приписываются римлянамъ, которые имѣли здѣсь въ I и II вѣк. по Р. Хр. крѣпость и содержали гарнизонъ. По приглашенію вел. кн. Александра Михайловича извѣстнымъ въ Крыму археологомъ К. К. Касцюшко-Валюжиничемъ найденные предметы систематизированы и открыты для обозрѣнія въ музеѣ, который открытъ по вторникамъ и субботамъ отъ 1 до 4 час. дня. Къ востоку отъ маяка находится вторая возвышенность спускающаяся къ морю съ южной и восточной сторонъ совершенно отвѣсно. Восточный отрогъ этой скалы на 7 саж. ниже главной горы и называется *Авроріной скалою*, въ которой предполагается мифологическая пещера „золотого руна“. Съ восточной стороны отъ этой отвѣсной скалы, врѣзывается въ материкъ небольшая Ай-Тодорская бухта. За бухтою возвышается третья скалистая гора. Приморская возвышенность Ай-Тодора отличается отсутствіемъ почвенной воды. Долина и откосы горъ покрыты растительностью; дубъ, ясень, рябина и преимущественно два сорта можжевельныхъ деревьевъ покрываютъ эту мѣстность и поражаютъ своими исполинскими размѣрами. Воздухъ насыщенъ характернымъ ароматомъ хвои.

Купанье въ Ай-Тодорской бухтѣ, благодаря прекрасному морскому пляжу, превосходное. На берегу, близъ мѣста купаній, открытъ *шалашъ*, въ которомъ можно достать самоваръ, молоко, прохладительные напитки и проч.

Вообще, вся прилегающая къ маяку мѣстность густо застраивается дачами, которымъ, при весьма благопріятныхъ климатическихъ условіяхъ, предстоитъ хорошая будущность.

На Ай-Тодорѣ существуютъ слѣдующія дачи: „*Генералифъ*“,—замокъ любви, принадлежащій бар. Штейнгелю. Дача эта болѣе извѣстна подъ именемъ „*Ла-*

сточкино гнѣздо", какъ построенная чрезвычайно смѣло на краю совершенно отвѣсной скалы. Комнаты въ наемъ здѣсь не сдаются. Съ восточной стороны маяка (ниже нижняго шоссе)—имѣніе П. Г. Шелапутина *„Жемчужина"*, занимающее свыше 13 дес. и имѣющее 8 дачъ различной величины въ 11, 4, 3 и 1 комнаты, которыя сдаются также помѣсячно—отъ 25 до 40 руб. за комнату. Имѣніе находится въ запущенномъ видѣ, а обстановка комнатъ также не отличается комфортабельностью и роскошью. Комнаты сдаются съ прислугой и самоварами. Обѣды (2 блюда—20 р. въ мѣсяцъ), завтраки (1 бл.—10 руб. въ мѣсяцъ) и проч. отпускаются поваромъ, здѣсь же проживающимъ. Питьевая вода—привозная. Почта отправляется и получается ежедневно черезъ близлежащее поч. отд. „Кореизъ". Экипажи и линейки можно достать (черезъ посредство дворника) въ „Гаспрѣ" и „Кореизѣ" по тѣмъ же приблизительно цѣнамъ, что въ Ялтѣ или Алупкѣ. Среди дачъ Шелапутина—одна расположена надъ обрывомъ (между „Генералифомъ" и маякомъ) и также извѣстна подъ именемъ *„Ласточкино гнѣздо"*.

Ниже маяка находятся дачи—г. г. Шлейфера и художника Федорова-Керченскаго, а западнѣе—Малышева, вел. кн. Георгія Михайловича и др.

Отъ моря до верхняго шоссе расположено обширное имѣніе „Ай-Тодоръ" (около 130 дес.) вел. кн. Александра Михайловича. Старый дворецъ и др. постройки расположены у верхняго шоссе, а внизу, близъ моря, сооруженъ рядъ новыхъ построекъ въ швейцарскомъ стилѣ, съ красными черепичными крышами; у шоссе большое зданіе—свитскій домъ, немного ниже—дворецъ вел. кн. Александра Михайловича; немного далѣе, надъ шоссе воздвигнута въ 1905 г. дворцовая церковь въ грузинскомъ стилѣ. Имѣніе имѣетъ обширные виноградники, вино которыхъ продается на мѣстѣ въ подвалахъ. Осмотръ имѣнія и дворца допускается съ разрѣшенія управляющаго.

Рядомъ, около берега моря, находится имѣніе вел. кн. Георгія Михайловича.

Вблизи—дачи: *„Чаиръ"* вел. кн. Анастасіи Николаевны, „Барбо", Крамажъ и др. На дачѣ Титушкина отдаются квартиры и комнаты.

Далѣе, нижняя дорога проходитъ мимо имѣнія *„Дюльберъ"* (красивый), принадлежащаго вел. кн. Петру Николаевичу. Въ имѣніи (около 17 дес.) выстроенъ обширный дворецъ (118 комнатъ) въ строго мавританскомъ стилѣ.

За „Дюльберомъ" расположены большіе виноградники кн. Юсупова, гр. Сумарокова-Эльстонъ. Постройки имѣнія (22 дес.) расположены въ роскошномъ паркѣ, близъ верхняго шоссе. Въ имѣніи сдаются въ наемъ двѣ большія меблированныя дачи.

Выше „Дюльбера"—имѣніе *„Кореизъ"*, принадлежащее гр. Е. П. Клейнмикель. У верхняго шоссе раскинулся красивый паркъ. Въ имѣніи сдаются три большія дачи, меблированныя квартиры, комнаты и особняки. Къ Кореизу, со стороны моря, примыкаетъ имѣніе *„Олеизъ"*, принадлежащее В. И. Токмаковой, куда отъ верхнихъ воротъ Ореанды 8 верстъ. Весьма привлекательна здѣсь миндальная роща, расположенная у самаго моря.

Для отдачи въ наемъ имѣется 7 дачъ. Самая большая въ 2 этажа— *„Юра"* находится вправо отъ миндальной рощи. Всѣ дачи имѣютъ особыя кухни и необходимыя удобства. Столъ (домашній) можно имѣть въ близъ лежащемъ „Мисхорѣ". Берегъ моря песчаный, удобный для купанья. Въ теченіе лѣта сообщеніе пароходикомъ.

По нижней дорогѣ, за Олеизомъ, начинается имѣніе *„Мисхоръ"*, (116 дес.). Вина им. Мисхоръ пользуются заслуженной извѣстностью. Недалеко отъ подвала—единственныя въ Крыму по обширности оливковыя рощи, изъ маслинъ которыхъ приготовляется масло высшаго качества. Въ прибрежной полосѣ расположенъ обширный паркъ съ старыми миндальными и кипарисовыми рощами и живописными аллеями.

Кромѣ главнаго зданія, въ Мисхорѣ имѣется нѣсколько дачъ-особняковъ съ кухнями, которыя отдаются въ наемъ на сезонъ (съ мая по ноябрь) за 650—750 руб. Зимою — дешевле. Кромѣ особняковъ, въ трехъ зданіяхъ имѣется 16 меблированныхъ комнатъ, которыя сдаются отъ 20 до 50 р. въ м-цъ. Табль д'отъ—отъ имѣнія. Полный пансіонъ (безъ помѣщенія)—50 р. въ м-цъ; только обѣдъ и ужинъ —45 р. Съ дѣтей—по соглашенію. Всѣ постройки размѣщены въ большомъ паркѣ, представляющемъ живописное и удобное мѣсто для прогулокъ. Имѣніе имѣетъ 2 вер. береговой полосы. Морскія купанья прекрасныя. Въ 1905 г. сооружено роскошное зданіе теплыхъ морскихъ (75 к.) и прѣсныхъ (50 к.) ваннъ. По абонементу на 20% дешевле. Въ Мисхо-

рѣ имѣются—водопроводъ, канализація, молочная ферма, отпускающая парное молоко, лечебный и столовый виноградъ, телефонъ, экипажи и другія удобства для дачниковъ. Почта доставляется на домъ по два раза въ день.

Въ деревнѣ Мисхоръ, выходящей на верхнее шоссе, имѣется нѣсколько дачъ—Карташева, Пясецкаго, Грицаева, Колесникова, Наддачина, Барановой и др., гдѣ комнаты сдаются по 8—15 руб. въ мѣсяцъ. Столъ—на дачѣ Карташева.

Западная прибережная часть имѣнія — „Новый Мисхоръ", разбита на участки, которые сдаются въ долгосрочную аренду (до 60 л.); плата въ среднемъ по 35 к. за с. въ г. Здѣсь имѣется уже нѣсколько дачъ—Уманскаго, Ухова, Баулина, Плотниковой, Пашиниковой, Келлера, Яновской, Браиловскаго и Кульчицкаго—дача „Дружба", выдѣляющаяся роскошнымъ садоводствомъ. На дачѣ Плотниковой отдаются хорошія комнаты. Разбитая на участки приморская часть имѣнья получила названіе—*„Новый Мисхоръ"*, который начинается отъ поворота налѣво по дорогѣ въ Алупку.

Сообщеніе съ Ялтой лѣтомъ ежедневно пароходикомъ, а также 3 раза въ день мальпостомъ, проходящимъ изъ Алупки въ Ялту по почтовому шоссе. Проѣздъ—60 коп.

———

Алупка.

Алупка расположена въ прекрасной живописной мѣстности, открытой съ моря и защищенной со всѣхъ сторонъ горами. Алупка весьма богата растительностью, утопая и сливаясь своими прекрасными обширными садами и парками. Сообразно съ увеличивающимся наплывомъ пріѣзжихъ, Алупка растетъ, все больше обстраиваясь и улучшая мѣстныя условія жизни въ смыслѣ благоустроенныхъ дачъ и прочихъ гигіеническихъ и санитарныхъ мѣропріятій. Ядромъ Алупки служитъ знаменитый Воронцовскій паркъ, вокругъ котораго въ большемъ или меньшемъ разстояніи отъ него группируются дачи и дома. Ближе къ морю расположенъ Воронцовскій паркъ, а позади него по горнымъ склонамъ раскинулись—деревня и дачи.

Пути сообщенія Алупки слѣдующія: моремъ она сообщается съ Ялтой пароходиками, которые въ сезонное время совершаютъ по нѣсколько рейсовъ въ день. Сухимъ путемъ сообщеніе производится: съ Ялтой (16 вер.) по верхнему и нижнему шоссе; съ Севастополемъ (68 вер.) по Севастопольскому шоссе и съ Семеизомъ (около 3 вер.) — по нижнему Семеизскому шоссе. Между Алупкой и Ялтой 2 раза въ день—отходъ въ 8 час. утра и въ 5 ч. вечера—курсируютъ омнибусы и линейки, съ платой за проѣздъ 60 коп. Отправленіе—отъ Базарной площади. Въ Симеизъ отправленіе происходитъ нѣсколько разъ въ день. Плата—25 коп. Извозчики берутъ до Ялты и обратно отъ 5—7 руб., въ зависимости отъ наплыва пріѣзжихъ.

Въ Алупкѣ введена утвержденная губернаторомъ такса для извозчиковъ, положившая предѣлъ произволу ихъ.

Лошадей и фаэтоны можно нанять у товарищества биржесодержателей „Сефершаевъ и Ко", Эсмедляева Усеина, Мустафа, Халила и мн. др. Кромѣ того имѣются 6 и 7-ми мѣстныя линейки, которыя возятъ дешевле, чѣмъ экипажи. Плата за проѣздъ по улицамъ Алупки въ линейкахъ 10, 20 и 30 к. Къ морскимъ купальнямъ—10 к. съ человѣка.

Лодки для прогулокъ по морю можно достать у Асана; приблизительная плата съ 5—6 нел. 50 к. — 1 р. въ часъ.

Справки объ экскурсіяхъ въ экипажахъ Горнаго клуба даются д-омъ В. М. Ивановымъ.

Гостиницы. *„Франція"* расположена рядомъ съ Воронцовскимъ паркомъ. Въ 1907 г. гостиница заново отремонтирована. 30 номеровъ съ прекрасными видами на море и окрестности. Цѣны на номера отъ 1 р. 50 к. въ сутки—въ сезонное время и отъ 1 руб.—въ остальное время года. При гостиницѣ—первоклассный ресторанъ; обѣдъ изъ 4 блюдъ 1 р. 25 к., изъ 3 блюдъ—1 р. и 2 блюдъ—75 к.; завтракъ изъ 2 блюдъ—75 к. Номера въ гостиницѣ сдаются также помѣсячно съ полнымъ содержаніемъ съ незначительной скидкой. Піанино, ванны (1 р. съ бѣльемъ), бильярдъ, кабинеты и проч.

Гостиница (мебл. комн.) *Долгова*, съ рестораномъ. Обѣды изъ 2 бл.—65 к., изъ 3 бл.—80 к., изъ 4 бл.—1 р. Номера отъ 1 р. 50 к. въ сутки и 30 р. въ мѣсяцъ.

Кромѣ того, имѣется ресторанъ *Хохлова*. Цѣны —тѣ же.

Вообще, цѣна за комнату въ сезонное время, на болѣе или менѣе порядочныхъ дачахъ, колеблется отъ 25 до 100 руб. въ мѣсяцъ съ обстановкой, самоваромъ и прислугой. Обѣдъ изъ двухъ блюдъ—не дешевле 18 руб. въ мѣсяцъ; за полное содержаніе: обѣдъ изъ 3 блюдъ, завтракъ изъ 2 блюдъ—40—50 руб. въ мѣсяцъ. Столъ можно имѣть почти на каждой дачѣ.

Изъ *столовыхъ* въ Алупкѣ отмѣтимъ: *Бъляла Ибраимова* (обѣдъ изъ 2 блюдъ—18 руб. въ мѣсяцъ, изъ 3 бл.—27 р. и 5 бл.—40 р.), *Крючкова* и др.

Въ Алупкѣ существуетъ около 10 пансіоновъ: Атрыганьевой, Смуровой, Александрова-Дольника, Миргородской, Вендта, Хитрово, Комаровской, Мусулюковой, Недзвѣцкаго и др.

Пансіонъ Атрыганьевой находится въ верхнемъ паркѣ близъ „Хаоса", на Ялтинской ул. Съ многочисленныхъ балконовъ—прекрасные виды. Всѣ комнаты приспособлены для зимняго жилья. Комнаты осенью отъ 45 до 60 р., въ остальное время—отъ 25 р. Полный пансіонъ, кромѣ помѣщенія, 45 р.

Пансіонъ Смуровой („*Ольгино*"), по Воронцовской ул., близъ парка. Всѣ удобства и даже комфортъ. Съ марта по ноябрь комнаты отъ 25 до 85 руб.; зимою—отъ 20 руб. Обѣдъ и завтракъ—45 руб.; имѣется телефонъ и много др. удобствъ.

Пансіонъ Александрова-Дольника помѣщается у самаго парка, близъ моря, въ д. маіората. Комнаты отъ 20—85 руб. въ м-цъ, Пансіонъ бываетъ открытъ съ 1 марта по 1 ноября. Общій столъ—обѣдъ завтракъ и хлѣбъ къ утреннему и вечернему чаю—45 р. въ м-цъ. Для приходящихъ: обѣдъ и завтракъ 40 руб. въ мѣс. Кушанья отпускаются также на домъ.

Пансіонъ Миргородской, на Милютинской ул., комнаты отъ 25—75 руб. въ м-цъ; пансіонъ—45 руб. въ м-цъ. Имѣются телефонъ и др. удобства.

Пансіонъ Вендта „Бугорки" помѣщается на дачѣ Сытина, близъ парка. 12 комфортабельно обставленныхъ комнатъ отъ 25 до 75 руб. въ мѣсяцъ. Прекрасный столъ. Пансіонъ—45 руб. въ мѣсяцъ. Имѣются водопроводъ, ванна, общая гостиная и столовая, газеты, піанино и пр.

Пансіонъ „Вилла Марія" (на „Сарѣ"). Комнаты

отъ 25 до 75 руб. въ мѣсяцъ. Завтракъ и обѣдъ—45 руб. въ мѣсяцъ.

Пансіонъ В. А. Комаровской помѣщается на дачѣ д-ра Чернякова. Комнаты отъ 40 до 100 рублей въ мѣсяцъ; пансіонъ—обѣдъ и ужинъ 45 руб. въ мѣсяцъ.

Пансіонъ Мусулюковой, по Ялтинской ул. Домъ и двѣ дачи-особняки, приспособленныя также и для зимняго жилья. Комнаты сдаются: лѣтомъ за 15—40 руб., зимою за 15—30 руб. въ м-цъ съ полнымъ пансіономъ или только съ завтракомъ и обѣдомъ (за отдѣльную плату). Имѣются ванны, телефонъ, линейки и пр.

Пансіонъ Недзвѣцкаго помѣщается на Крымской ул., въ д. Телепчи, имѣетъ 25 комнатъ посуточно отъ 1 руб. и помѣсячно отъ 15 до 50 руб. Обѣды изъ 2-хъ бл.—18 руб.; завтракъ изъ 2-хъ бл. и обѣдъ изъ 3-хъ бл.—45 р. въ мѣсяцъ.

Дачи, расположенныя по Милютинской и др. ул. и въ Бомборахъ, слѣдуетъ предпочитать дачамъ при въѣздѣ въ Алупку съ верхняго шоссе, въ виду того, что послѣднія отдалены отъ центра и подъемъ къ нимъ изъ парка и отъ моря очень крутой.

Въ послѣднее время выстроился рядъ дачъ, приспособленныхъ для зимняго жилья: Смуровой, д-ра Борисова, Атрыганьевой, Боткина, Макаренко, Быковской („Дубки"), Доброхотова, Бардакова, Заикина, Тизенгаузена и мн. др. Цѣны зимою отъ 25 и даже отъ 15 р. и до 50 р. въ мѣсяцъ, съ отопленіемъ, обстановкой и пр.

Въ Алупкѣ, какъ и въ Ялтѣ, комиссіонеры предлагаютъ пріѣзжимъ свои услуги по пріисканію квартиръ и, весьма естественно, указываютъ тѣ дачи, гдѣ имъ щедро платятъ; мы-же совѣтуемъ, минуя этихъ посредниковъ, обращаться за подобными свѣдѣніями къ мѣстному старожилу д-ру В. М. Иванову или въ аптеку, гдѣ охотно и весьма любезно даютъ на этотъ счетъ указанія, а также въ книжно-газетную торговлю Дѣвичинскаго.

При общественномъ собраніи учреждено *справочное бюро* для указанія, главнымъ образомъ, квартиръ и комнатъ. Письменныя справки—30 коп.

———

Почтово-телеграфная контора помѣщается въ центрѣ Алупки, въ татарской части, близъ мечети. Въ сезонное время почта доставляется адресатамъ 2 раза въ день, зимою одинъ разъ.

Алупка соединена съ Семеизомъ, Байдарами, Балаклавой, Севастополемъ съ одной стороны и Ялтой, Гурзуфомъ, Алуштой—съ другой стороны *телефономъ*.

Купальни въ Алупкѣ принадлежатъ Дубнеру. Плата взимается отдѣльно: за входъ—10 к. По абонементу—дешевле: съ одного лица въ мѣсяцъ—2 руб. 50 к., съ семьи (не болѣе 3 лицъ)—6 руб. Теплая морская ванна—50 и 75 к.; прѣсная—1 руб.

Безплатное купанье допускается на Бомборскомъ берегу, подъ Чернымъ бугромъ, гдѣ назначены особые отдѣльные часы для мужчинъ и для женщинъ, и на Гинкенскомъ берегу.

Въ Алупкѣ—благоустроенная *аптека* Мизуча и проживаютъ постоянные *врачи*: Ивановъ, Степановъ, Григорьевъ, Гохбаумъ, Овсянниковъ и др.

Весьма симпатичнымъ учрежденіемъ Алупки является **дѣтская санаторія**, созданная А. А. Бобровымъ (скончавшимся въ 1904 г.).

Въ санаторію принимаются слабыя, малокровныя и золотушныя дѣти—рахитики, а также со страданіями костей и суставовъ туберкулезнаго характера, нуждающіяся въ общемъ леченіи и тепломъ южномъ морскомъ климатѣ. Плата за помѣщеніе, полный пансіонъ, уходъ, врачебный надзоръ и леченіе—50 руб. въ мѣсяцъ, для малоимущихъ — 30 руб. Плата вносится впередъ за мѣсяцъ.

Чтобы сносно прожить въ Алупкѣ, необходимо для одного человѣка затратить не менѣе 75 руб. въ мѣсяцъ. Алупка—село, и потому не можетъ претендовать на большое благоустройство, но естественный ходъ вещей вызываетъ постепенно къ жизни необходимѣйшія санитарныя мѣропріятія и признаки культурныхъ началъ. Такъ, осенью 1902 г. группа домовладѣльцевъ на собственныя средства устроила водопроводъ. Еще болѣе важнымъ санитарнымъ мѣропріятіемъ нужно считать устройство канализаціонной сѣти, а также устройство во всѣхъ дворахъ Алупки цементированныхъ выгребныхъ ямъ и отводъ обширнаго участка земли подъ свалочное мѣсто. За то неотъемлемыми и неоспоримыми плюсами Алупки нужно считать ея прекрасный мягкій климатъ (теплѣе Ялты), живописное мѣстоположеніе у моря и роскошнѣйшую растительность. Въ настоящее вре-



Общій видъ Алупки.



Дворецъ Вел. Кн. Петра Николаевича «Дюльберъ».

СЕВАСТОПОЛЬ.

Отдѣленіе Торговаго Дома

„Князь Юрій Гагаринъ и Ко"

СТРОИТЕЛЬНЫЕ

и ТЕХНИЧЕСКІЕ

МАТЕРІАЛЫ.

ТОВАРЫ,

высылаемые изъ Севастопольскаго склада Торговаго Дома, обойдутся значительно дешевле, чѣмъ пріобрѣтенные въ любомъ городѣ Крыма, въ чемъ каждый можетъ убѣдиться.

мя Алупка является модным курортомъ и съ каждымъ годомъ привлекаетъ все больше пріѣзжихъ.

Въ смыслѣ развлеченій, Алупка также замѣтно шагнула впередъ. Съ 1904 года функціонируетъ недавно утвержденное *Общественное собраніе*. При собраніи—читальня, съ платой за входъ: въ мѣсяцъ 3 руб.; за разовое посѣщеніе—20 коп.

О прекрасныхъ окрестностяхъ Алупки, прогулки въ которыя представляютъ наилучшее и полезнѣйшее развлеченіе, мы говоримъ ниже.

Алупка—майоратное имѣніе наслѣд. кн. Воронцова, гр. Шувалова, славится дворцомъ и парками.

Дворецъ построенъ по плану англійскаго архитектора Блора въ 1837 г. и представляетъ собою одно изъ замѣчательныхъ произведеній искусства въ арабскомъ стилѣ. Внутренность дворца представляетъ теперь не веселую картину, такъ какъ кн. Воронцовой вывезена отсюда вся движимость; уцѣлѣла только замѣчательная библіотека. Парки Алупки и всего майоратнаго имѣнія занимаютъ площадь въ 134 дес.

Передній фасадъ этого красивѣйшаго въ Имперіи дворца составляетъ копію съ испанской альгамбры. У главнаго входа на уступахъ покоятся три пары мраморныхъ львовъ замѣчательной художественной работы; нижняя пара—спящіе львы, средняя—просыпающіеся, верхняя—бодрствующіе. Особенно замѣчателенъ по своей художественной красотѣ правый (если спускаться сверху) спящій левъ. Говорятъ, что за этого льва англичане предлагали 50 тыс. рублей.

Парки устроены весьма оригинально съ большимъ вкусомъ. Громадные камни и скалы, которые при расчисткѣ парка нельзя было удалить, были приспособлены къ украшенію его. Всюду много гротовъ и тѣнистыхъ аллей. Особое вниманіе обращаетъ на себя въ верхнемъ паркѣ, такъ называемый „*хаосъ*“—мѣсто, гдѣ природой съ незапамятныхъ временъ нагромождены въ величественно дикой и причудливой формѣ громадныя скалы и камни, свалившіеся съ Ай-Петри. Ниже — два пруда. Въ одномъ изъ нихъ лежитъ громадная глыба, изъ верхушки которой бьетъ фонтанъ. Осматриваютъ также „*Собачій гротъ*“, въ которомъ похоронена любимая собака

кн. Воронцовой. Тутъ же памятникъ этой собакѣ. Въ нижнемъ паркѣ пониже дворца находится „*малый хаосъ*“, спускающійся къ морю и заканчивающійся „*скалой Айвазовскаго*“, лежащей въ морѣ. Дорожки парка въ разныхъ направленіяхъ тянутся свыше чѣмъ на 10 вер. и потому нелишне пользоваться услугами проводниковъ.

Проводники татары всегда находятся у дворца. Въ парки доступъ для всѣхъ свободенъ. Осмотръ дворца и львиной террасы доступенъ отъ 10 до 12 и отъ 2 до 5 час. ежедневно, кромѣ пятницы.

На ряду съ увеличивающимся наплывомъ пріѣзжихъ, растетъ въ территоріальномъ отношеніи и сама Алупка. Курортъ протянулся по направленію къ „**Сарѣ**“. Такъ называется большое пространство земли, перешедшей по наслѣдству къ князьямъ **Трубецкимъ**. Начинаясь сейчасъ за Алупкой по направленію къ Симеизу, „Сара“ занимаетъ нѣсколько верстъ между нижнимъ и верхнимъ Севастопольскимъ шоссе. Эта прекрасная здоровая мѣстность, въ изобильи снабжаемая водой одного изъ лучшихъ горныхъ источниковъ, представляетъ всѣ данныя для прекраснаго дачнаго поселка. Имѣніе разбито болѣе чѣмъ на 100 отдѣльныхъ участковъ разной величины, раздѣленныхъ хорошими шоссейными дорогами. **Участки** эти продаются и многіе изъ нихъ уже проданы и застроены. При развертскѣ владѣній на участки, администраціей имѣнія обращено большое вниманіе на общее благоустройство. Подъ недавно разбитый бульваръ отведено нѣсколько десятинъ земли, устроены роскошные цвѣтники, и вся мѣстность обращена въ весьма благообразный уголокъ, сдѣлавшійся однимъ изъ любимѣйшихъ мѣстъ время-препровожденія алупкинцевъ, гдѣ часто устраиваются различныя общественныя гулянія (имѣется даже открытая сцена). Въ домикѣ садовника, за весьма умѣренную плату, можно получить самоваръ, закуски, вино, чай, молоко и проч. Между Алупкой и Сарой постоянно курсируютъ линейки, съ платой въ 5 к. за конецъ.

Проживающимъ въ Алупкѣ можно рекомендовать нѣсколько весьма интересныхъ *прогулокъ*. Къ числу такихъ принадлежитъ экскурсія на *Крестовую* гору, откуда по тропѣ можно пройти на Ай-Петри. На Ай-Петри ведутъ тропы (см. экскурсіонную карту); одна изъ нихъ проходитъ черезъ такъ называемый

Малый богазъ и приводитъ къ западной сторонѣ Ай-Петри, другая — болѣе удобная, но зато болѣе отдаленная, ведетъ черезъ *Гаспра-богазъ* или *Мисхоръ-богазъ*. Тропа, пролегая по склону южныхъ контрфорсовъ яйлы и имѣя спуски и подъемы не болѣе 15—18°, доступна для пѣшеходовъ и вмѣстѣ съ тѣмъ чрезвычайно живописна: она проходитъ чуднымъ, старымъ хвойнымъ лѣсомъ, надъ которымъ высятся какъ ножемъ обрѣзанныя скалы Ай-Петри. Въ 1 верстѣ отъ Крестовой горы тропу пересѣкаетъ шумный многоводный потокъ *Хаста-Ага*. Экипажная дорога на Ай-Петри—единственная, начинающаяся подлѣ Ливадіи (она-же ведетъ къ водопаду Учанъ-Су) и отстоящая отъ Алупки на разстояніи 12 вер. Весь путь отъ Алупки до Ай-Петри (экипажемъ)—34 вер. Если къ Ай-Петри направиться напрямикъ (пѣшкомъ или верхомъ), то на 5-й вер. отъ Алупки будутъ развалины древней крѣпости *Алупка-Исаръ*.

Пріятными мѣстами прогулокъ служатъ расположенныя по близости мѣстности *Симеизъ* и *Мисхоръ* — обѣ въ 3 вер. отъ Алупки. Излюбленной прогулкой всѣхъ туристовъ служитъ береговая тропа въ *Новый Мисхоръ*, начинающаяся за „*скалой Айвазовскаго*“.

Въ разстояніи версты отъ верхняго шоссе, надъ Алупкой находится „*Сосновая роща*“, куда также предпринимаются прогулки.

Въ рощѣ имѣется небольшой ресторанчикъ, гдѣ можно получить шашлыкъ, молоко, чай и проч.

Со стороны Симеиза къ Воронцовскому парку примыкаетъ мѣстность „*Бомборы*“, гдѣ расположены дачи—„*Дубки*“ Рыковской, Никитиныхъ, Лутовиновой, Боброва, Заикина „Александрія“, Бардаковой, Самойловой (Пансіонъ Поповой); выше—Сѣнцова, Холецкаго, Постельниковыхъ и др. Всѣ эти дачи отличаются благоустройствомъ, съ балконами, двойными рамами, печами и проч. Почти вездѣ сдаются комнаты съ пансіонами.

Симеизъ. Отъ Алупки до Симеиза около 3 вер. Дорога идетъ по Милютинской ул., мимо многихъ новыхъ дачъ „Сары“.

Передъ въѣздомъ въ Симеизъ дорога проходитъ мимо дачи гр. Милютина, бывшаго военнаго министра, живущаго здѣсь постоянно.

Между Алупкой и Симеизомъ въ сезонное время

существуетъ *дилижансовое сообщеніе*, съ платой по 25 к. за конецъ. Дилижансы отходятъ и приходятъ по нѣсколько разъ въ день.

Кромѣ того, небольшіе пароходики поддерживаютъ сообщеніе между Симеизомъ, Алупкой и Ялтой.

Квартирный вопросъ въ Симеизѣ удачно разрѣшается довольно значительнымъ количествомъ *дачъ*, гдѣ сдаются отдѣльные домики, квартиры и комнаты отъ 18—20 руб. въ мѣсяцъ.

Пансіонъ В. С. Чорнъ находится въ Новомъ Симеизѣ и помѣщается во вновь выстроенномъ собственномъ домѣ, спеціально приспособленномъ для этой цѣли. Имѣетъ 18 хорошо обставленныхъ номеровъ, цѣною отъ 25 до 65 руб. въ мѣсяцъ. Пансіонъ—завтракъ изъ 2 бл., обѣдъ изъ 3 бл.—40 руб. въ мѣсяцъ. Имѣется общій залъ съ роялемъ. Съ октября по іюнь комнаты отдаются значительно дешевле. Для живущихъ внѣ пансіона отпускаются обѣды: изъ 2 бл.—18 руб., изъ 3 бл.—25 руб. Пансіонъ Чорнъ пользуется заслуженной извѣстностью.

Лучшей изъ дачъ является „Вилла Ксенія“, въ которой сдаются 30 прекрасно обставленныхъ комнатъ со всѣми удобствами, съ балконами, террасами и проч. Комнаты отъ 20 до 100 р. въ м-цъ. Зимой на половину дешевле. Имѣется столовая. Завтракъ отъ 10 до 18 р.; обѣдъ 20—27 р. въ м-цъ. Отдѣльные обѣды: 2 бл.—70 к., 3 бл.—90 к. Собственные экипажи. До Алупки и обратно 2 р. 50 к., линейки 1 р. 50 к.; до Ялты и обратно 5 р.

Для общественнаго пользованія имѣются благоустроенные парки; выстроено ванное зданіе (ванны—50, 75 к. и 1 р.). Почта (ежедневно).

Пансіонъ быв. Чорнъ въ Старомъ Симеизѣ (быв. „Стекляной дворецъ“) закрытъ.

Въ Новомъ Симеизѣ отдаются очень хорошія и комфортабельно обставленныя комнаты и часто съ пансіономъ на дачахъ — „Вилла Курскъ“, Никаноровой, Соловьевой („Маруся“), Третьяковыхъ, Никифорова, Полунина и т. д.

Первые три, какъ и дача Чорнъ, приспособлены и для зимы. Комнаты отдаются отъ 20 руб. лѣтомъ и отъ 15 руб. зимою.

Вообще, „*столъ*“ въ Симеизѣ дешевле, чѣмъ въ Алупкѣ.

Купанье—очень удобно и безплатно. На берегу моря устроены подвижныя купальни.

На берегу моря въ 1904 г. устроено прекрасное

ванное зданіе, съ 6 номерами. Ванны—морскія и прѣсныя. Цѣны—1 руб. и 75 коп. за номеръ.

Почта и *телеграфъ*, хотя въ Симеизѣ отсутствуютъ, но почтовая и телеграфная корреспонденція получается и отправляется *ежедневно* черезъ Алупкинскую почтово-телеграфную контору. Телеграммы доставляются *нарочнымъ*, которому за доставку уплачивается въ періодъ съ 15 іюня по 15 октября 60 коп., въ остальное время—40 коп.

Симеизъ соединенъ *телефономъ* съ Алупкой, Ялтой, Гурзуфомъ и Алуштой, и съ другой стороны — съ Байдарами, Балаклавой и Севастополемъ.

Обширное имѣніе Симеизъ (567 дес.) принадлежитъ насл. извѣстнаго генерала С. И. Мальцова и отличется красивымъ мѣстоположеніемъ и прекраснымъ паркомъ, съ значительнымъ количествомъ рѣдкихъ растеній. Часть имѣнія, расположенная въ прибрежной полосѣ, смежно съ Ай-Пандой, распродается по участкамъ. Образовался цѣлый поселокъ (Новый Симеизъ), съ водопроводомъ, улицами и проч.

Лицамъ, пріобрѣвшимъ въ собственность отдѣльные участки, предоставляется въ общее пользованіе рядъ угодій, составляющихъ необходимую принадлежность общаго благоустройства всего поселка. Таковы: улицы, сады, пѣшеходныя и верховыя тропы, морской пляжъ съ береговою дорожкою, а также пассажирскія пристани, набережныя, водостоки, купальни, кіоски, бесѣдки и проч. Всѣ дачевладѣльцы обязаны включать свои участки въ общую канализаціонную сѣть, устраивать асфальтовые, терракотовые или цементные тротуары, по извѣстному плану строить дома и проч.

Прекрасное имѣніе „Симеизъ“, со своимъ чуднымъ чистымъ воздухомъ, обширнымъ хорошо содержимымъ паркомъ, порядкомъ, отсутствіемъ скученности, живописностью мѣстоположенія, хорошими санитарными условіями и проч., обѣщаетъ въ ближайшемъ будущемъ развиться въ первоклассный курортъ, имѣющій для этого всѣ данныя.

Въ Ай-Пандѣ, у берега моря, находятся живописныя скалы „*Монахъ*“ и „*Диво*“.

На скалу „Диво“ ведетъ длинная лѣстница, высѣченная въ камнѣ, съ желѣзными перилами, по которой безъ труда можно добраться до вершины этой грандіозной скалы, откуда открывается роскошная панорама на море и окружающую мѣстность. Недалеко отъ скалы находятся остатки древней генуэз

ской крѣпости. Вся мѣстность отъ вершины хребта Кошки до самаго моря покрыта скалами и утесами.

Въ Ай-Пандѣ прекрасный паркъ и роскошный барскій домъ, но входъ разрѣшается только управленіемъ имѣнія. Въ Ай-Пандѣ имѣется нѣсколько домиковъ, которые сдаются въ наймы. Имѣется столовая.

Верхняя часть этой мѣстности извѣстна подъ названіемъ **Новый-Симеизъ** (въ 4 вер. отъ Алупки). Въ Новомъ Симеизѣ имѣется 17 роскошныхъ дачъ съ 120 комнатами, предназначенными большею частью для пріѣзжихъ.

Въ 3 верстахъ отъ Новаго Симеиза расположены **Лименъ**. Мѣстность эта, какъ и сама дорога, весьма живописна. За Симеизомъ горы дѣлаютъ крутой поворотъ и, подойдя къ самому морю, представляютъ кучу разбросанныхъ и нагроможденныхъ другъ на друга скалъ, въ общемъ составляющихъ дикую, но величественную картину. На свободныхъ отъ скалъ пространствахъ виднѣется и пріятно ласкаетъ глазъ богатая южная растительность.

На 2-й вер. отъ Симеиза дорога развѣтвляется и идетъ — направо вверхъ въ имѣнія: Филибера (Нижняя Лимена), Пономарева (Средняя Лимена) и Вица. Лѣвая вѣтвь идетъ въ имѣніе Половцева (Кацивели),

Огромное имѣніе Филибера, раскинувшееся лѣсомъ и садомъ до почтоваго шоссе, спускается внизъ къ морю и въ этой части носитъ названіе *„Нижней Лимены“*. Здѣсь берегъ „Лименской“ бухточки представляетъ собою чудный морской пляжъ, протяженіемъ въ ¾ версты. Все имѣніе занимаетъ площадь около 200 дес.

Къ Верхней и Нижней Лименамъ примыкаетъ *„Средняя Лимена“*—имѣніе И. А. Пономарева. Въ имѣніи 4 дома, въ общемъ 27 комнатъ, приспособленныхъ для пансіона. Комнаты сдаются помѣсячно: отъ 10 до 35 руб. въ мѣсяцъ. Полный пансіонъ—завтракъ изъ 2 бл., обѣдъ изъ 3 блюдъ и чай три раза въ день—45 р. въ мѣсяцъ. Имѣются и зимнія помѣщенія. Изъ лѣчебныхъ средствъ нужно отмѣтить виноградъ, который довольно дешевъ (10 коп. фунтъ).

Въ 1905 г. *„Общество борьбы съ туберкулезомъ“*, въ Севастополѣ (см. описаніе) на собственномъ участкѣ въ Средней Лименѣ (въ 62 вер. отъ Севастополя и 8 вер. отъ Алупки) открыло благоустроенный *пансіонъ*, въ которомъ имѣется 22 мѣста. Плата за помѣщеніе и полное содержаніе—80 руб. при помѣщеніи больного въ отдѣльной комнатѣ и 60 р. при помѣщеніи въ одной комнатѣ 2-хъ или 3-хъ больныхъ. Желающіе поступить въ пансіонъ, вмѣстѣ съ заявленіемъ о томъ въ правленіе Общ. (въ Севастополѣ) присылаютъ подробное медицинское свидѣтельство пользующаго врача съ приложеніемъ температурнаго листа за 2 недѣли. За подробными свѣдѣніями обращаться въ *справочное бюро* Общ., въ Севастополь.

„Верхней Лименой“ называется мѣстность, гдѣ расположена незначительная типичная татарская деревушка. Отъ моря до верхняго (Севастопольскаго) шоссе по Лименской долинѣ тянется зигзагами колесная дорога протяженіемъ свыше 3½ вер.

Сообщеніе съ Лименами поддерживается окрестными татарами, которые возятъ въ фаэтонѣ или въ линейкѣ. Въ Ялту и обратно—4 р. 50 к., въ Алупку и обратно—2 р. 50 коп.

Вблизи шоссейной дороги, сѣвернѣе Средней Лимены, находится дача Агѣевыхъ, бывшая Фонардаки, интересная въ археологическомъ отношеніи. Мѣстность эта носитъ названіе *Ай-Янъ*.

Миновавъ Лименскую бухту, прибрежная общественная дорога пересѣкаетъ имѣніе г. Половцева „Кацивели“ и проходитъ имѣніемъ художника А. И. Куинджи, тянущимся вдоль берега почти на версту. Далѣе им. „Кекенеизъ“—Е. А. Алчевской, имѣющее свыше 2 вер. морского берега, весьма живописнаго и разнообразнаго. Передъ зрителемъ развертывается грандіозная панорама всей западной части яйлы, убѣгающей на десятки верстъ вдаль и заканчивающейся на горизонтѣ причудливымъ мысомъ Ласпи. Им. Кекенеизъ расположено на самой южной оконечности полуострова (Мыс. св. Троицы), обращено къ юго-западу и представляетъ изъ себя чуть ли не единственное мѣсто на южномъ берегу, съ котораго можно любоваться солцемъ, опускающимся прямо въ море. Значительная часть имѣнія разбита на дачные участки, среди которыхъ извиваются широкія, пологія, шоссированныя дороги. Около сотни участковъ раскуплено, среди зелени мелькаютъ кое-гдѣ незатѣйливыя дачки, оживляющія мѣстность. Западная часть имѣнія заключаетъ въ себѣ остатки старинной культуры; дорога извивается среди вѣковыхъ кипарисовъ; среди лѣса тянутся открытыя поляны. Здѣсь находилось въ началѣ прошлаго сто-

лѣтія громаднѣйшее богатѣйшее имѣніе Ревелліоти. Все заглохло, запустѣло и вновь теперь начинаетъ призываться къ жизни новыми владѣльцами. За имѣніемъ Е. А. Алчевской расположено имѣніе г-жи Дыхановой, за нимъ участокъ г. Клячко, второе имѣніе г. Куинджи и затѣмъ участки другихъ владѣльцевъ. Все это части того же Ревелліотинскаго имѣнія.

Изъ Кучукъ-Коя живописная верховая или пѣшеходная (30—40 мин. ходьбы) тропинка приводитъ въ **Кастрополь**. Колесная дорога съ шоссе отходитъ вправо (налѣво—путь въ Кучукъ-Кой), спускаясь внизъ къ морю по удобному и безопасному спуску. Дощечки съ надписями указываютъ поворотъ въ *Нижній, Средній* и *Верхній Кастрополи*, составляющіе самостоятельныя владѣнія г.г. Первушиныхъ, Фока и друг.

———

Нижній Кастрополь (им. инж. Н. И. Первушина) представляетъ прекрасную дачную мѣстность съ роскошнымъ паркомъ и весьма удобный для купаній морской берегъ. Нижній Кастрополь расположенъ на самомъ берегу моря, между Байдарскими воротами и Симеизомъ, въ 7 вер. отъ ст. Кекенеизъ, по хорошей шоссированной дорогѣ. Какъ курортъ, Нижній Кастрополь обладаетъ слѣдующими достоинствами: сухая, здоровая, безвѣтренная мѣстность, тѣнистый паркъ, прекрасный песчаный берегъ, морскія и прѣсныя ванны, прогулки по морю и проч. Три дома, соединенныхъ большой галлереей и заключающихъ 30 комнатъ, хорошо обставленныхъ, сдаются помѣсячно отъ 15 до 100 руб. въ мѣсяцъ. Имѣется общій залъ, рояль, библіотеа и проч. Пансіонъ—утромъ чай или кофе съ молокомъ, масло, хлѣбъ; завтракъ изъ 2 бл.; обѣдъ изъ 3 бл.; вечеромъ чай, хлѣбъ, масло—50 руб. въ мѣсяцъ; съ дѣтей—25 р. Купанье въ открытомъ морѣ (безплатно) производится на пляжѣ, гдѣ имѣются кабины для раздѣванья. Имѣется также ванное зданіе, гдѣ отпускаются морскія и прѣсныя ванны по 50 к. за ванну; при абонементѣ дѣлается скидка 15%.

Нижній Кастрополь представляетъ собою еще виноградный курортъ, такъ какъ въ имѣніи произрастаютъ различные сорта лебечнаго винограда, который отпускается съ 15 авг. по 15 сент. по 10 коп. фунтъ, въ остальное время по 15 коп.

Кромѣ различныхъ игръ (лаунъ тенниса, крокета)

въ распоряженіе пансіонеровъ предоставлена лодка, на которой они могутъ совершать небольшія морскія экскурсіи (не далѣе 2-хъ вер.) безплатно; за поѣздку въ Форосъ, Симеизъ и Алупку взимается по 1 рублю съ персоны туда и обратно.

Ведется молочное хозяйство (бутылка молока 10 к.), имѣется экипажъ (плата особая). Почта (въ Кекенеизѣ) получается и отправляется съ нарочнымъ *ежедневно*. Ежедневное сообщеніе съ Ялтой линейкой до Алупки съ платой 1 руб., перевозка багажа—40 к. пудъ.

———

За Кастрополемъ расположена деревня и имѣніе „*Мухалатка*“, принадлежащее Е. В. Кокоревой. Къ имѣнію ведетъ рѣдкая по своей живописности тропа протяженіемъ въ 6 верстъ. Путь все время лежитъ по скаламъ и утесамъ. Само имѣніе не эксплоатируется, представляя изъ себя роскошную барскую усадьбу съ роскошнымъ паркомъ и стариннымъ барскимъ домомъ. Въ разстояніи одной версты отъ Мухалатки, въ красивой мѣстности расположено имѣніе г.г. Оливъ—„*Лименеизъ*“; оно соединено прекрасной экипажной дорогой съ Байдарами и Кекенеизомъ. Отъ Лименеиза та же прибрежная тропа (около 2 вер.) ведетъ къ имѣнію А. И. Кузнецовой „*Меласъ*“, которое выдѣляется своимъ оригинальнымъ красивымъ домомъ, съ плоской крышей и 4 башнями. По межѣ съ Меласомъ лежитъ имѣніе „*Ай-Юрій*“, а за нимъ—„*Абильбахъ*“, извѣстное своимъ роскошнымъ паркомъ съ рѣдкими растеніями. Надъ этимъ имѣніемъ, ниже шоссе, раскинулась совсѣмъ маленькая деревня *Мшатка*.

За Абильбахомъ находится извѣстное имѣніе „**Форосъ**“, бывшее Кузнецова, нынѣ Ушкова. Форосъ принадлежитъ къ числу наиболѣе благоустроенныхъ имѣній Южнаго берега Крыма и занимаетъ 300 дес. Окруженный богатымъ молодымъ „райскимъ“ паркомъ, стоитъ владѣльческій домъ, выстроенный по плану архитектора Биллинга и богато обставленный. Въ верхнемъ вестибюлѣ заслуживаютъ вниманія многочисленныя панно проф. Клевера и расположенное въ разныхъ комнатахъ собраніе картинъ первоклассныхъ художниковъ—Маковскаго, Сверчкова, Орловскаго, Степанова, Риццони и др. Съ террасы дома открывается видъ на море. Благодаря мягкому климату и обилію воды, въ паркѣ нашли себѣ пріютъ на открытомъ воздухѣ многочисленные пред-

ставители субтропической флоры; насажденія разнообразятся искусственными прудами, каскадами и фонтанами. Имѣется спеціальный флигель для гостей.

Обращаютъ на себя вниманіе электрическая станція и подвалы, предназначенные для выдержки винъ. Форосскіе подвалы отличаются какъ по внѣшности, такъ и организаціи хозяйства. Въ Форосѣ находится извѣстный конскій заводъ Ушкова, для котораго сооружены образцовыя конюшни, ипподромъ и пр.

Въ Форосѣ, ниже кордона, среди группы орѣшниковъ, находится историческое *дерево-гигантъ*, волошскій орѣхъ, изъ подъ корней котораго бьетъ ключъ хрустальной воды. Осмотръ Фороса возможенъ съ разрѣшенія конторы имѣнія.

Форосъ лежитъ у мыса Сарычъ, который входитъ въ составъ имѣнія *„Комперія“* г-жи Прикотъ, граничащаго съ востока съ им. „Тессели“ и съ сѣв.-зап.—съ им. „Ласпи“. Комперія отличается чрезвычайно живописными видами и приморская часть ея распродается по участкамъ, гдѣ въ ближайшемъ будущемъ образуется обширный дачный поселокъ.

Отъ Фороса дорога огибаетъ мысъ того-же имени, называемый также *„Сарычъ“*. Въ 2 вер. отъ Фороса, около мыса Сарычъ, построенъ *маякъ*. За маякомъ находится *мысъ Ласпи*, образующій вмѣстѣ съ мысомъ Айя Ласпинскій заливъ. Мысъ Сарычъ составляетъ самую южную оконечность Крыма ($44^0,23$ с. ш.).

Изъ Ласпи можно подняться на *мысъ Айя*; онъ возвышается на 2000 слишкомъ ф. и виситъ почти отвѣсно; подошва его ежегодно все больше и больше размывается.

Между Форосомъ и Ласпи находится имѣніе г-жи Плаутиной *„Тессели“*, гдѣ впервые обнаружена была филоксера. Въ обоихъ имѣніяхъ имѣется около 20 дек. новыхъ виноградниковъ. Въ Тессели отдаются въ наемъ дачи и комнаты.

Покончивши съ описаніемъ наиболѣе интересныхъ мѣстностей расположенныхъ въ *западномъ* направленіи отъ Ялты, остановимъ вниманіе туриста на описаніи мѣстностей, расположенныхъ *на востокъ*.

Отъ Ялты до Гурзуфа.

Отъ Ялты по направленію къ Гурзуфу идутъ 2 шоссейныя дороги—*верхнее* (Симферопольское) *шоссе* проходитъ надъ Гурзуфомъ и далѣе на Алушту, гдѣ развѣтвляется: на Симферополь, Судакъ и Феодосію, *нижняя шоссейная дорога* идетъ черезъ Нижнюю Массандру, Магарачъ до Никитскаго сада; далѣе, берегомъ проходитъ *кордонная тропа* до Гурзуфа, Алушты и проч.

По верхнему шоссе, первымъ по пути изъ Ялты, слѣва расположено имѣніе гр. Мордвинова, которое украсилось замѣчательнымъ зданіемъ, сооруженнымъ въ стилѣ средневѣковыхъ замковъ. Замокъ горделиво выступаетъ надъ роскошной долиной Ялты, расположившись на высокомъ выступѣ горнаго отрога; передъ нимъ растилается безпредѣльная даль Чернаго моря и живописная панорама красавицы-Ялты.

Почти противъ, ниже кладбища, на возвышенномъ мѣстѣ, находится дача, бывшая Цыбульскаго, гдѣ скончался поэтъ Надсонъ.

За Модвиновскимъ имѣніемъ находятся дачи: г. Франка и кн. Барятинской, а еще далѣе—нѣсколько дачъ гр. Часновской. Затѣмъ слѣдуетъ дача Эшлимана *„Планжисарай“*. Отсюда дорога развѣтвляется: направо идетъ главное шоссе, по которому ѣдутъ въ *Массандру*—къ дворцу, гротамъ и далѣе, въ Гурзуфъ, влѣво—дорога идетъ мимо дачи Эрлангера и гор. ялтинской больницы къ Массандрскимъ подваламъ, водопаду и далѣе, на Ай-Василь.

На 4 вер. справа—контора Массандры, гдѣ выдаются билеты на право посѣщенія парковъ въ Массандрахъ. Противъ конторы находятся ворота—въѣздъ въ *Лѣсничество*. За конторой далѣе виднѣются внизу виноградники и подвалы Массандры; ближе къ дорогѣ находится домикъ садовника, окруженный кипарисами.

Указатель 5 вер. стоитъ у воротъ *двухъ* Массандръ, лѣвой—*Верхней* и правой—*Средней*. Далѣе

внизу виденъ красивый бѣлый домъ г. Журавлева, обращенный фасадомъ къ Ялтѣ, отсюда вплоть до деревни Никита вся мѣстность носитъ общее названіе —Магарачъ. По пути дача быв. баронессы Фредериксъ (у дороги съ домовою церковью); за ней вправо отъ шоссе идетъ дорога (спускъ) къ Магарачу казенному, а также къ дачамъ—„*Селямъ*“ гр. Орлова-Давыдова и др. частныхъ владѣльцевъ. За спускомъ у дороги находится красивой архитектуры часовня, построенная А. С. Шатовой въ память 17 октября 1888 г., а за часовней—дача г-жи Шатовой — „*Берекетъ*“.

На 7 вер., слѣва, въ Массандрскія владѣнія вдается красивая дача Шестаковой, отъ которой шоссе круто поворачиваетъ внизъ. На послѣдней существуетъ *пансіонъ „Чамъ-Агачъ“*. Прекрасная мѣстность, съ 3 дес. сосноваго лѣса. Постоянное сообщеніе (линейками) съ Ялтой. Ванны—прѣсныя и соленыя. Полный пансіонъ: 2 завтрака, обѣдъ и вечерній чай —50 руб. въ мѣсяцъ. Комнаты отъ 15 до 50 руб. въ мѣсяцъ. Дальше находится дача „*Наташино*“ — Лаврентьевой и др. Дорога пролегаетъ черезъ сосновую рощу. На 8 вер., у шоссе, вправо поворотъ въ *Никитскій садъ*, а далѣе съ лѣвой стороны находится фонтанъ, вода котораго—лучшая въ Крыму.

За фонтаномъ начинается *деревня Никита*, расположенная по обѣимъ сторонамъ дороги. За Никитой слѣдуетъ дача П. Киліуса „*Альпекито*“, граничащая съ землями имѣнія *Ай-Даниль* (удѣльнаго вѣдомства), занимающаго все пространство въ ширину и длину дороги (т. е. отъ яйлы къ морю) до *Гурзуфа*. За шоссейной казармой находится почтовая станція „Ай-Даниль“, до которой отъ Ялты 10¾ вер.

Отъ станціи на разстояніи 1¾ вер., съ правой стороны дороги, находятся ворота, ведущія въ Гурзуфъ, постройки котораго, лежащія у моря, хорошо видны съ дороги. Отсюда прекрасный видъ на деревню Гурзуфъ, на скалы, торчащія въ морѣ („Голицынскія“ или „Одалары“), на Суукъ-Су, Артекъ, Аю-Дагъ и пр.

Имѣніе **Массандра**, расположенное на только что описанномъ пути и пріобрѣтенное, вмѣстѣ съ имѣніемъ Ай-Даниль, за 2 мил. руб. удѣльнымъ вѣдомствомъ у наслѣдниковъ кн. Воронцова, является

однимъ изъ самыхъ крупныхъ имѣній на Южномъ берегу Крыма.

Шоссе, идущее изъ Ялты въ Симферополь, дѣлитъ Массандру на двѣ части: Верхнюю и Нижнюю.

Нижняя Массандра расположена непосредственно за Ялтой. Въ ней замѣчателенъ паркъ. Безплатные билеты (можно на годъ) для входа выдаются въ конторѣ имѣнія, находящейся въ верхней части парка у шоссе.

Паркъ считается лучшимъ на Южномъ берегу по богатству и разнообразію растеній. Особенно хороша часть его, извѣстная подъ именемъ „питомника“ или „школки“. Эта часть начинается снизу красивой аллеей розъ всевозможныхъ сортовъ, особенно пышно цвѣтущихъ въ концѣ апрѣля и началѣ мая; далѣе слѣдуютъ разнообразныя и красивыя группы пальмъ и лавровъ, лавровишенъ и др. вѣчно зеленыхъ растеній и хвойниковъ; затѣмъ являются двѣ рѣдкія группы: 1) араукарій или чилійскія сосны, которыя достигли 8—9 арш. высоты, рѣдко встрѣчающейся въ Европѣ, и 2) группа—розовыхъ магнолій, очень крупныхъ и цвѣтущихъ въ апрѣлѣ.

Выше этихъ группъ начинаются роскошныя рощи каштановъ и кипарисовъ, поразительныхъ по своей красотѣ, высотѣ и стройности.

Изъ Ялты въ паркъ Нижней Массандры не трудно пройти и пѣшкомъ (разстоянія 1 вер.) по Почтовой ул., до гостиницы „Грандъ-Отель“, возлѣ которой слѣдуетъ повернуть на Массандрскую улицу и по ней пройти до парка.

Верхняя Массандра расположена у подошвы яйлы на высотѣ 1200 ф., занимая около 400 дес., покрытыхъ большею частью сосновымъ, а также дубовымъ и буковымъ лѣсомъ и орѣшникомъ. Мѣстоположеніе ея по откосамъ горы, съ аллеями, проведенными сквозь чащу лѣса, и тропинками, ведущими вглубь, весьма живописно, а прекрасный горный воздухъ придаетъ ей еще больше прелести. Кромѣ прекраснаго расположенія, достопримѣчательностями Верхней Массандры являются: недавно выстроенный Императорскій дворецъ, старинная церковь, гроты, винные подвалы и водопадъ.

Фасадъ небольшого, но замѣчательно красиваго зданія дворца исполненъ во французскомъ стилѣ временъ Людовика XIII. Дворецъ построенъ архит. О. Вегенеромъ и законченъ въ 1900 г. Стоимость постройки 500 тыс. руб.

Въ нѣкоторомъ разстояніи отъ дворца, близъ рогатки, поворачиваютъ направо къ *церкви св. Іоанна Крестителя*. Около церкви растутъ очень старые орѣшники и дубы, которымъ болѣе 1000 л. Одно изъ этихъ деревьевъ замѣняетъ колокольню, такъ какъ къ одной изъ его громадныхъ вѣтвей подвѣшены колокола.

По близости къ церкви находится лѣсная *сторожка*, въ которой можно достать чай и молоко. Отъ сторожки имѣется тропинка, ведущая къ *гротамъ*, находящимся въ разстояніи 1 вер. отъ церкви. Гроты интересны тѣмъ, что образовались отъ громадныхъ камней, которые вулканическими порывами сброшены были нѣкогда съ яйлы въ кучу.

Къ гротамъ ведетъ и экипажная дорога. Гроты не велики и ихъ легко осмотрѣть; слѣдуетъ, впрочемъ, запастись свѣчами, магніемъ или ацетиленовымъ фонаремъ.

По выходѣ изъ гротовъ, съ противоположной сторонъ вы увидите тропинки: по правой изъ нихъ не трудно взобраться на площадку надъ гротами, гдѣ есть скамья для отдыха. Отсюда прекрасный видъ на Ялту и на море. Отъ площадки опять идутъ тропинки; онѣ ведутъ въ верхнюю и нижнюю часть парка. Въ паркѣ существуетъ очень красиво проложенная дорога, которая тянется на 2—3 вер. среди сплошной сосны, дѣлая много поворотовъ. Эта дорога ведетъ къ очень красивымъ скаламъ—„*Ура*“ и „*Браво*“, расположеннымъ на высотѣ 1760 фут., гдѣ имѣются скамьи для отдыха и откуда открывается поразительный видъ на окрестности. Дорога эта, не смотря на свою живописность, къ сожалѣнію, мало посѣщается публикой, такъ какъ извозчики—главные гиды для публики—не любятъ ѣздить по этому пути, считая его тяжелымъ для лошадей.

Въ противоположной части Верхней Массандры, по направленію къ Айвасильскому ущелью, ниже Лѣсничества, находится главный источникъ, который весной даетъ въ сутки около 6.000.000 вед. воды. Весною этотъ источникъ имѣетъ видъ очень краснваго *водопада*.

Особый интересъ представляетъ *главный массандрскій подвалъ*, обошедшійся удѣльному вѣдомству свыше милліона 200 тыс. руб.

Устроенъ подвалъ по системѣ тоннелей. Всѣхъ тоннелей 7, каждый длиной въ 65 саж. Надъ тоннелями слой земли отъ 3-хъ до 30 саж. Всѣ тоннели выходятъ въ соединительную галлерею длиною въ 115 саж. Вдоль галлереи идутъ два большихъ помѣщенія для молодыхъ винъ. Подъ соединительной галлереей и подъ этими двумя помѣщеніями расположенъ бутылочный подвалъ, состоящій изъ 3-хъ галлерей, въ которыхъ устроены ниши на 640 бутылокъ каждая. Кромѣ всѣхъ этихъ помѣщеній въ подвалѣ есть еще другія, какъ-то: моечныя, экспедиціонныя, склады и проч. При подвалѣ имѣется *библіотека*, со спеціальными сочиненіями по виноградарству и винодѣлію и хорошо обставленная лабораторія для химическаго изслѣдованія винъ. Осмотръ подваловъ „временно“ воспрещенъ.

Удѣльное вѣдомство ежегодно скупаетъ у частныхъ лицъ извѣстное количество вина, а изъ собственныхъ виноградниковъ Крыма и Кавказа ежегодно получается около 200.000 ведеръ вина.

Особенно хороши дессертныя вина—*Токай*, *Мускатъ* и „Lacrima Cristi“ (2 р. бутылка), превосходящія качествомъ заграничныя.

При подвалѣ имѣется книга почетныхъ посѣтителей. Первая подпись принадлежитъ Государю Императору.

Въ Верхней Массандрѣ, у дороги въ Лѣсничество, вблизи церкви, расположенъ фруктовый садъ, въ которомъ культивируются плодовыя деревья. Этотъ и другіе фруктовые сады въ Массандрѣ занимаютъ площадь свыше 9 дес.

———

Въ 3½ вер. по верхнему (Симферопольскому) шоссе и въ 2 вер. по верховой тропѣ, не доѣзжая Верхней Массандры, съ лѣвой стороны дороги противъ массандрской конторы, находятся ворота, постоянно открытыя: это—въѣздъ въ казенную Никитскую лѣсную дачу, гдѣ живутъ: лѣсничій, завѣдующій всѣми казенными лѣсами Южнаго берега, его два помощника и лѣсная стража. Мѣсто это обыкновенно называется „Лѣсничествомъ“ и служитъ центромъ управленія казенными лѣсами, окружающими Ялту, а также одной изъ лучшихъ недалекихъ горныхъ прогулокъ, весьма полезныхъ для больныхъ, нуждающихся въ горномъ сосновомъ воздухѣ,—послѣдніе часто пріѣзжаютъ туда на цѣлый день. Колесная дорога, идущая отъ шоссе въ Лѣсничество, имѣетъ протяженія около 3 вер. и очень живописна; она идетъ табачными плантаціями, дубовымъ и, на-

конецъ, сосновымъ лѣсомъ. Входъ въ садъ, окружающій домъ лѣсничаго, не воспрещенъ; въ немъ отдается въ наймы дача-особнякъ. У лѣсныхъ объѣздчиковъ, живущихъ въ домикѣ, у входа въ садъ, можно достать самоваръ и молоко.

Въ 1908 г. будутъ продаваться въ Лѣсничествѣ дачные участки.

Отъ дома лѣсничаго можно предпринять весьма пріятную прогулку къ ущелью—„*Учъ-Кошъ*“—(три загона). Любители красотъ природы найдутъ здѣсь чудные лѣсные ландшафты. На разстояніи всего какихъ-нибудь 5 минутъ ходьбы взоръ вашъ упирается въ отвѣсную скалу „Баланъ-Кая“ (Медовая скала), по которой лѣпятся вѣковыя сосны — гиганты.

Здѣсь лѣтомъ открывается *буфетъ*, гдѣ можно достать за умѣренную плату самоваръ, молоко, яйца, простоквашу, всевозможные консервы, шашлыки, чебуреки, прохладительныя воды, лимонадъ и проч.

Возвращаясь обратно въ экипажѣ, вскорѣ подъѣзжаютъ съ лѣвой стороны къ запертымъ деревяннымъ воротамъ съ надписью: „Проѣздъ и проходъ воспрещенъ“. Это воспрещеніе не распространяется, вѣроятно, на то время, когда на Южномъ берегу нѣтъ Царской Фамиліи, а потому желающіе осмотрѣть Лѣсничество и Верхнюю Массандру одновременно въѣзжаютъ въ эти ворота (надо ихъ затворять), отъ которыхъ не болѣе 10 минутъ ѣзды до гротовъ Верхней Массандры.

Никитскій садъ и Магарачъ. За Верхней Массандрой съ лѣвой стороны шоссе находится дача Шестаковой (пансіонъ „Чамъ-Агачъ“), а за пансіономъ съ лѣвой стороны, надъ дорогой расположено имѣніе „*Сосняки*“. Въ имѣніи имѣются нѣсколько недорогихъ комнатъ для пріѣзжающихъ, а также образцово поставленная *ферма*. Обращаемъ вниманіе туристовъ-экскурсантовъ еще на то, что въ имѣніи они встрѣтятъ самый любезный пріемъ и могутъ получить хорошій сытный и очень недорогой обѣдъ (3 блюда—50 к.), который отпускается не съ цѣлью наживы, а единственно въ видахъ оказанія содѣйствія экскурсантамъ-туристамъ. Немного далѣе, съ правой стороны, виднѣется въѣздъ съ надписью: „*Императорскій Никитскій садъ*“,—это и есть извѣстный ботаническій садъ, основанный въ 1811 году по иниціативѣ ученыхъ Паласа и Стевена. Здѣсь



Общій видъ Гурзуфа и Аю-Дагъ.



Форосскій тоннель.



Судакъ.

имѣется весьма интересный *ботаническій музей*. При музеѣ находится дежурный воспитанникъ, дающій объясненія посѣтителямъ. Здѣсь же производится продажа сѣмянъ и растеній. Кромѣ того, при Никитскомъ садѣ учреждено *училище* (Никитское) *садоводства и винодѣлія* I разряда.

Состоящая при Никитскомъ садѣ *оенохимическая лабораторія* за плату производитъ, по просьбѣ частныхъ лицъ, химическіе анализы винъ.

Училище находится внизу въ паркѣ. Туда ведетъ крутая, съ массою поворотовъ, но хорошо проведенная дорога. Паркъ изобилуетъ самыми рѣдкими растеніями какъ мѣстными, такъ и акклиматизированными, встрѣчающимися притомъ во множествѣ интересныхъ разновидностей. Такъ, на ряду съ цѣлыми рощами магнолій, лавровъ, кипарисовъ, находятся: ливанскій кедръ, пробковое дерево и др. Розъ, занимающихъ громадное пространство, насчитываютъ здѣсь около 3.000 сортовъ. Искусственные гроты, мостики и проч. дѣлаютъ паркъ очень красивымъ.

Въ Никитскомъ саду находится очень красивая *дача*,—весьма часто служащая лѣтней резиденціей министра государственныхъ имуществъ.

Отъ Ялты до Никитскаго сада существуетъ также нижняя шоссированная дорога, ведущая черезъ нижнюю Массандру въ Магарачъ и далѣе до Никитскаго сада, протяженіемъ около 5 вер. Въ Магарачъ ѣдутъ также лодками; водою считается до подвала 4 вер.

Въ урочищѣ Магарачъ находится много дачъ частныхъ владѣльцевъ: Сабининой, Пліера, бывш. баронессы Фредериксъ, Киліуса, Журавлева („Позелипо“), Устинова („Василь-Сарай“), Лаврентьевой („Наташино“), Рязанцева („Нарданка“), Алисовой, кн. Долгоруковой, гр. Орлова-Давыдова („Селямъ“), Анастасьевой, Слива и др.

Въ имѣніи Анастасьевой открытъ минеральный источникъ холодной воды, близко подходящій къ щелочно-солянымъ источникамъ Ессентукъ. По предположенію врачей, вода источника обладаетъ цѣлебными средствами противъ желудочно-кишечныхъ заболѣваній.

Имѣніе Н. А. Журавлева—„Позелипо“ переименовано владѣльцемъ въ „Приморское“ и распродается по участкамъ. Всѣхъ участковъ 27, размѣромъ отъ 275 до 2170 кв. саж. Многіе уже проданы и

обстроились. Мѣстность расположена въ 3 вер. отъ Ялты по нижнему шоссе, идущему отъ Ялты до Никитскаго сада, и отличается всѣми достоинствами Южнаго берега. Близость моря (собственный морской пляжъ), защищенность отъ сѣверныхъ вѣтровъ, чудные виды—на море, окрестности—Ливадію, Ореанду, Магарачъ и др., наконецъ, сосѣдство великолѣпнаго Массандрскаго парка (1½ вер.) и Никитскаго сада (2 вер.) дѣлаютъ „Приморское" особенно привлекательнымъ.

Въ имѣніи интересенъ, между прочимъ, *памятникъ Имп. Александру II*, представляющій собою красивый монументъ.

Пьедесталъ сдѣланъ изъ сѣраго камня, на которомъ стоитъ высокая пирамидальнаго типа колонна изъ сѣраго мрамора, и на этой колоннѣ бронзовый бюстъ Императора, работы извѣстнаго художника-академика Чижова. На мраморной стѣнкѣ памятника, обращенной къ морю, сдѣланъ изъ накладного металла вензель Императора, а подъ нимъ соотвѣтствующая надпись.

———

Кромѣ Никитскаго сада заслуживаетъ вниманія туриста еще и Магарачъ съ его казеннымъ виннымъ подваломъ и прочими учрежденіями.

Отъ Никитскаго сада до Магарачскаго подвала по нижнему шоссе—около 1 версты. Въ подвалѣ выдерживаются и продаются прекрасныя столовыя и дессертныя вина, качество которыхъ давно установило за Маргарачемъ лучшую и вполнѣ заслуженную репутацію. Главное значеніе магарачскаго подвала однако—не въ продажѣ вина, такъ какъ онъ преслѣдуетъ не столько коммерческія цѣли, сколько научную постановку дѣла.

Магарачскіе виноградники и подвалъ, въ смыслѣ своихъ задачъ составляютъ одно неразрывное цѣлое съ Никитскимъ садомъ и существуютъ съ 1812 г. Особая, поставленная строго научно, лабораторія, съ отдѣльнымъ опытнымъ подваломъ, производитъ многочисленные опыты въ своей области, изслѣдуетъ химически составъ сусла винъ, изыскиваетъ способы леченія винограда и винъ и проч. Для храненія и выдержки винъ имѣются два подвала—старый и новый, въ общемъ вмѣщающіе до 10 тыс. ведеръ вина, при подвалахъ—цѣлый рядъ вспомогательныхъ помѣщеній, какъ: давильня, гдѣ установлены всевозможные прессы, терки, чаны и проч., далѣе, бродильное отдѣленіе, упаковочное, бутылочное, мойка, вышки и проч. При подвалѣ учреждены также практическіе курсы, выпускающіе послѣ двухгодичныхъ занятій хорошихъ спеціалистовъ винодѣловъ и виноградарей. За Никитскимъ садомъ, по верхнему шоссе, слѣдуетъ дер. *Никита*, вся заросшая вѣковыми орѣхами.

———

Гурзуфъ.

Гурзуфъ (курортъ) по всей справедливости считается лучшей жемчужиной Крыма и, по красотѣ мѣстоположенія и многочисленнымъ дарамъ природы, не уступаетъ наиболѣе красивымъ курортамъ заграницы. Щедрые дары природы, разбросанные по всему Южному берегу, нигдѣ въ Крыму не разбросаны столь щедро и, съ другой стороны, не использованы людьми такъ полно, не скомбинированы въ одно стройное цѣлое такъ удачно, какъ въ имѣніи Гурзуфъ. Съ теченіемъ времени, развилась оживленная курортная жизнь въ сосѣдней татарской деревнѣ и близлежащихъ вновь создавшихся дачахъ, гдѣ многіе стали селиться, избѣгая дороговизны жилья, пользуясь въ то же время благами благоустройства Губонинскаго курорта. Первоклассному курорту пришлось вступить на путь жестокой конкурренціи съ дешевизной малоустроенной татарской деревни. Администрація акціонерной компаніи, пріобрѣвшая въ 1902 году Гурзуфъ, рѣшила иначе повести дѣло и, уменьшивъ цѣны, правильно разсудила, что средняя публика, которой сдѣлался доступнымъ Гурзуфъ, если не „качествомъ", то „количествомъ", можетъ дать полную возможность процвѣтать и правильно развиваться хорошо поставленному курортному дѣлу. Къ сожалѣнію, прекрасный, богато обставленный, курортъ не только не поддерживался, но пришелъ въ упадокъ.

Къ счастью для курорта, въ 1904 г. Гурзуфъ перешелъ отъ акціонерной компаніи въ собственность наслѣдниковъ Волкова. Новые владѣльцы принимаютъ всѣ мѣры къ тому, чтобы возстановить прежнюю славу Гурзуфа. Произведены значительные ремонты и возстановлено прежнее его хозяйство. Идя навстрѣчу потребностямъ и запросамъ курортной

публики, нынѣшняя администрація вмѣстѣ съ тѣмъ значительно уменьшила и цѣны. Несомнѣнно, что, при такихъ условіяхъ, Гурзуфъ легко займетъ подобающее ему мѣсто лучшаго въ Россіи курорта. И дѣйствительно, въ сезонъ 1906 г., когда Ялта и весь Южный берегъ пустовали, Гурзуфъ былъ переполненъ.

———

Гурзуфъ расположенъ на берегу моря въ 14 в. отъ Ялты, съ которой онъ сообщается морскимъ путемъ рейсами курсирующихъ по нѣсколько разъ въ день небольшихъ пароходиковъ (съ платой за конецъ 50 к., въ оба конца—80 к.) и сухимъ путемъ —экипажами и линейками, согласно установленной таксѣ отъ 50 к.

Отъ верхняго (Симферопольскаго) шоссе изъ Ялты въ Гурзуфъ сворачиваетъ вправо собственная шоссейная дорога, начинающаяся близъ почтовой станціи Ай-Даниль. Дорога начинается отъ воротъ имѣнія и проходитъ среди роскошной растительности, виноградниковъ и парка—всего версты на двѣ, минуя вблизи моря „старый“ Гурзуфъ съ его многочисленными постройками и заканчиваясь далѣе у красивой группы отдѣльныхъ зданій—гостиницъ и дачъ, утопающихъ въ зелени прекраснаго парка. Вверху, на границѣ Гурзуфа, для удобства *пріѣзжей публики* въ сторожкѣ устроенъ *телефонъ* для наведенія всякихъ справокъ въ конторѣ имѣнія.

Въ Гурзуфѣ семь гостиницъ, носящихъ названія: первая, вторая, третья и т. д. Самая большая помѣщается въ грандіозномъ 4-хъ этажномъ зданіи это—„*Вторая*“ гостиница, роскошно обставленная и снабженная новѣйшими усовершенствованіями. Чтобы не затруднять публики подъемомъ по лѣстницамъ, къ первымъ 3 этажамъ ея устроена подъѣздная дорога. Въ этой гостиницѣ около 50 номеровъ. Ближе къ морю находится — „*Первая*“ гостиница. Въ 3-хъ этажномъ зданіи ея имѣются 39 номеровъ, читальня, библіотека, піанино, билліярдная и проч. Далѣе, по близости, разбросаны и остальныя гостиницы. Всѣхъ номеровъ 184, а количество комнатъ —до 200. Цѣны на номера—посуточно отъ 75 коп. и помѣсячно отъ 15 до 300 руб. Всѣ гостиницы хорошо обставлены, освѣщаются электричествомъ, хорошо вентилируются, имѣютъ печи, ванны и проч. Кромѣ гостиницъ, въ той-же группѣ зданій и въ

сторонѣ имѣются дачи особняки съ кухнями и комнаты, сдающіяся въ наемъ.

Изъ другихъ зданій нужно отмѣтить очень красивое зданіе ресторана, находящееся между „Первой“ и „Второй“ гостиницами. Прекрасный въ 2 свѣта залъ, тутъ же очень изящная раковина для оркестра. Вся эта мѣстность, расположенная среди прекраснаго парка, очень красива.

Экипажи и верховыя лошади, а также лодки отдаются по утвержденной губернаторомъ таксѣ. На лодкѣ поѣздка къ скаламъ „Одалары“ и „Пушкинскій“ гротъ и обратно отъ 1 р. 50 к.—3 р., смотря по количеству ѣдущихъ. Прогулка въ лодкѣ по часамъ—по соглашенію съ лодочниками.

———

Природа подарила Гурзуфу чудный мягкій климатъ, прекрасное мѣстоположеніе на склонѣ горъ, густо поросшихъ растительностью, защищающей его отъ вѣтровъ, свободный берегъ моря, съ небольшимъ, но удобнымъ пляжемъ, обширные виноградники и прочія блага, которыми люди воспользовались, чтобы создать здѣсь приморскую климато-лечебную станцію, богатую не только природными дарами, но обставленную съ удобствами и комфортомъ, соотвѣтствующими потребностямъ человѣка, пріѣхавшаго отдохнуть, укрѣпиться и развлечься. Въ этомъ отношеніи Гурзуфъ, въ особенности для людей со средствами, даетъ очень много.

Среди легкихъ построекъ и прочихъ украшеній останавливаетъ вниманіе фонтанъ „*Нимфа*“, окруженный вѣковыми кедрами—однимъ ливанскимъ и четырьмя итальянскими. Недалеко отъ фонтана по направленію къ довольно большому историческому дому, гдѣ жилъ А. С. Пушкинъ, находится *кипарисъ* поэта. Самый домъ, гдѣ жилъ поэтъ, по своей внѣшности, остался безъ измѣненія и приспособленъ для пребыванія въ немъ Высочайшихъ Особъ и высокопоставленныхъ лицъ. Домъ утопаетъ въ розахъ и служитъ постояннымъ предметомъ любопытства туристовъ, которымъ доступъ для осмотра его всегда свободенъ. Каждый туристъ считаетъ также своей обязанностью взглянуть на деревья Пушкина—громадный *платанъ* противъ дома, гдѣ онъ любилъ отдыхать и подъ которымъ свободно могутъ помѣститься 150 человѣкъ, и вблизи—„*Пушкинскій кипарисъ*“, съ котораго многіе безжалостно срываютъ на память вѣтку, отчего дерево потеряло не мало своей былой

красоты. Пушкинъ жилъ здѣсь въ 1820 году въ семействѣ генерала Раевскаго и здѣсь написалъ не мало стихотвореній, посвященныхъ Тавридѣ.

Всѣ постройки расположены въ тѣнистомъ паркѣ, въ которомъ много рѣдкихъ экзотическихъ и другихъ растеній. Въ паркѣ интересны—цвѣтники, оранжереи, фонтаны, китайскій павильонъ, канареечная бесѣдка и пр.

———

Площадь, занимаемая виноградниками, равняется приблизительно 60 дес., съ которыхъ получается около 25 тыс. ведеръ вина, пользующагося хорошей репутаціей. Вина эти продаются въ гурзуфскихъ подвалахъ бутылками, по оптовымъ цѣнамъ. Гурзуфскіе подвалы вмѣщаютъ до 100 тыс. ведеръ вина.

Все имѣніе занимаетъ около 100 дес.

———

Деревня Гурзуфъ расположена также амфитеатромъ по склону горы и находится въ сосѣдствѣ съ имѣніемъ. Изъ года въ годъ растетъ въ деревнѣ число домовъ, построенныхъ на европейскій ладъ, но страдающихъ въ большинствѣ случаевъ крупными дефектами въ смыслѣ гигіеническаго жилья.

Комнату въ обыкновенной татарской избѣ (саклѣ), примитивно омеблированную, можно нанять очень дешево отъ 10—15 руб. въ мѣсяцъ, не разсчитывая, конечно, на какія бы то ни было удобства и мирясь съ такими дефектами, какъ земляной полъ и проч. Въ домахъ, разсчитанныхъ спеціально на пріѣзжихъ, болѣе или менѣе порядочную комнату можно имѣть за 20—25 руб. въ мѣсяцъ. Но еще удобнѣе селиться на дачахъ, построенныхъ на участкахъ, пріобрѣтенныхъ у татаръ. Таковы: Бобровой, Горащенко, Соловьевой (бывш. Выѣзжева), кн. Кавкасидзевой, Ляненко, Бекѣева, Узбекова и др. На нѣкоторыхъ дачахъ имѣется и столъ, на другихъ во время сезона функціонируютъ дешевыя кухмистерскія, гдѣ обѣдъ изъ двухъ блюдъ можно имѣть за 15—18 руб. въ мѣсяцъ. Многіе устраиваются на дачахъ, ведя собственное хозяйство, закупая провизію и прочее необходимое на базарѣ и въ лавкахъ. Необходимо замѣтить, что доступъ въ парки имѣнія свободенъ для всѣхъ и, слѣдовательно, живущіе въ деревнѣ и на дачахъ не лишены возможности пользоваться многими удобствами, которыя отсутствуютъ, напр., въ деревнѣ или на дачахъ. Къ числу такихъ

принадлежитъ купанье въ купальняхъ имѣнія, за что взимается плата 10 копѣекъ, музыка и пр.

Надъ Гурзуфскимъ паркомъ, на обширномъ и широкомъ плато (въ мѣстности, гдѣ расположены такъ называемые „пятая“ и „шестая“ гостиницы Гурзуфа) образовалась обширная дачная мѣстность — *„Новый Гурзуфъ“*, охватывающая цѣлую группу дачъ, принадлежащихъ отдѣльнымъ лицамъ. Благодаря близости моря, ближайшему сосѣдству съ чуднымъ Гурзуфскимъ паркомъ и полной возможности пользоваться всѣми благами и удобствами, какія даетъ Гурзуфъ, но безъ излишней приплаты за квартиру и столъ по сравненію съ цѣнами Гурзуфа, имѣются всѣ шансы для новаго курорта въ самомъ близкомъ будущемъ развиться въ прекрасную и густо населенную дачную мѣстность. Изъ дачъ, расположенныхъ въ „Новомъ Гурзуфѣ“, назовемъ: Поповкина (распродается по участкамъ), Скворцова (отдаются въ наемъ 15 комнатъ), Лятошинской (пансіонъ), Циферова (14 комнатъ), Ледантью и др.

———

Изъ Гурзуфа можно сдѣлать нѣсколько ближайшихъ, очень интересныхъ *прогулокъ*. Первая—на лодкѣ къ скаламъ *„Одалары“*, служащимъ гнѣздами для баклановъ; скалы эти обыкновенно объѣзжаютъ кругомъ и направляются въ природный и эффектный *„Пушкинскій гротъ“*, который находится въ скалѣ, вдающейся въ море, въ сторону Аю-Дага, въ имѣніи Суукъ-Су. Шлюбка входитъ туда свободно, и взорамъ туриста представляется чудный уголокъ. Совѣтуемъ захватить магній.

Вторая прогулка—въ *„Артекъ“*, имѣніе Первушина, совершается кордонной дорогой, пѣшкомъ, въ экипажѣ (3½ вер.) или же лодкой.

———

Составитель „ПУТЕВОДИТЕЛЕЙ“ проситъ всѣхъ, пользующихся этимъ „Путеводителемъ“, указать ему на встрѣчающіяся погрѣшности, неточности и желательныя пополненія. Всѣ эти указанія послужатъ цѣннымъ матеріаломъ для составленія слѣдующаго изданія. За любезныя услуги издатель будетъ считать пріятнымъ долгомъ всякому, сдѣлавшему какія либо указанія, выслать экземпляръ „Путеводителя“ слѣдующаго изданія.

Адресъ: ОДЕССА, Г. Г. МОСКВИЧУ.

Третья ближайшая изъ Гурзуфа прогулка—къ древней *крѣпости*. Пройдя старинный фонтанъ и слѣдуя далѣе по пыльной деревнѣ, правѣе новой мечети, черезъ ворота дачи бывш. художника А. Н. Выѣзжева, достигаютъ развалинъ крѣпости. Мѣстность сама по себѣ настолько интересна и въ особенности—отвѣсная тропа, что рекомендуемъ обязательно посѣтить ее.

———

Между Гурзуфомъ и курортомъ „Суукъ-Су“ находится такъ назыв. „*Мертвая*“ долина, прозванная такъ по отсутствію растительности и древнему татарскому кладбищу.

За „Суукъ-Су“ у моря находится имѣніе И. А. Федосѣева „*Ай-Гурзуфъ*“.

———

Надъ Гурзуфомъ, но ниже верхняго шоссе, находится имѣніе *Болгатуръ*, славящееся своими образцовыми виноградниками и извѣстнымъ винодѣльнымъ хозяйствомъ Н. Н. Бекетова.

———

Курортъ Суукъ - Су. По направленію къ Аю-дагу въ 1½ верстахъ отъ Гурзуфа, у самаго моря находится имѣніе О. М. Соловьевой—**„Суукъ-Су“**, куда ведетъ хорошая экипажная дорога.

Въ 1903 г. обширное имѣніе Суукъ-Су, занимающее 27 дес., обращено въ прекрасный широко поставленный *курортъ*, заслуживающій вниманія, не только по своимъ природнымъ дарамъ, но и по своему благоустройству и всевозможнымъ удобствамъ, которыми онъ обставленъ. Прежде всего, это—чудная дачная мѣстность, расположенная полукругомъ и спускающаяся амфитеатромъ къ морскому берегу, который представляетъ здѣсь прекрасный пляжъ, весьма удобный для купанья. Съ сѣвера къ имѣнію живописно примыкаетъ высокая оголенная красная скала, служащая защитой отъ холодныхъ сѣверныхъ вѣтровъ; съ сѣверо-востока имѣніе защищено высокой горой Аю-дагъ. Помимо старой растительности, въ имѣніи разбитъ обширный молодой паркъ, красивые газоны и проч., но особенно красивъ Приморской бульваръ, вблизи моря—это широкая аллея, вся уставленная удобными оригинальными скамьями съ небольшими навѣсами—зонтиками. Въ верхней части имѣнія расположено нѣсколько домовъ, ниже—гостиница „Орлиное гнѣздо“—небольшой домикъ въ 2 этажа, въ которомъ 13 комнатъ,

сдающихся отдѣльно или въ видѣ квартиръ. Еще ниже расположено такъ называемое *центральное зданіе*, въ 3 этажа, въ стилѣ ренесансъ, пестрящее многочисленными балконами и террасами. Нижній этажъ зданія отведенъ подъ обширное помѣщеніе курзала, здѣсь же—ресторанъ, библіотека, читальня и проч. Второй и третій этажи представляютъ собою меблированныя комнаты. Все зданіе очень красиво, но особенно импозантенъ роскошный вестибюль въ выдержанномъ арабско-турецкомъ стилѣ. Правѣе центральнаго зданія расположены 4 гостиницы (Первая, Вторая и т. д.), обращенныя на востокъ. Недалеко отъ центральнаго — ванное зданіе (5 ваннъ), обставленное съ большою роскошью. Не менѣе раціонально устроены купальни, представляющія рядъ отдѣльныхъ кабинъ (будокъ), сдвигаемыхъ для купанья въ воду. Къ общему благоустройству курорта слѣдуетъ отнести—водопроводъ, канализацію, электрическое освѣщеніе, молочную ферму и проч. Всѣхъ комнатъ для пріѣзжающихъ — около 120, цѣною: осенью отъ 3 р. въ сутки, въ остальное время на половину дешевле.

Почта получается ежедневно, телефонъ. Сообщеніе поддерживается экипажемъ и пароходикомъ. За справками слѣдуетъ обращаться въ контору курорта по адресу: Крымъ, Гурзуфъ, Суукъ-Су.

———

Отъ Гурзуфа до Алушты.

Мѣстность Аю-дага. За Гурзуфомъ начинается мѣстность Аю-дага (Медвѣдь-гора). Тутъ расположены: курортъ „Суукъ-Су“, „Ай-Гурзуфъ“ Федосѣева, дача Ашера и др. Самыя значительныя имѣнія въ этой мѣстности—„Артекъ“, съ одной стороны горы, отъ Гурзуфа—3½ вер. и „Партенитъ“—съ другой стороны за Аю-дагомъ.

Имѣніе „*Артекъ*“ принадлежитъ Первушину; имъ проложены новыя дороги, одна изъ которыхъ, ведущая къ носу Аю-дага, наиболѣе интересна и названа Первушинымъ—„Пушкинской“.

Имѣніе расположено на склонѣ горы надъ морскимъ заливомъ и занимаетъ площадь въ 180 слишкомъ дес., здѣсь роскошная растительность.

Изъ „Артека“ прибрежная тропа переходитъ въ колесный путь, ведущій къ сѣверному склону Аю-

дага. Здѣсь дорога развѣтвляется: одна вѣтвь ведетъ вверхъ къ шоссе, другая (прямо) въ деревню Куркулетъ, третья—вправо, внизъ въ Партенитъ, мимо сторожки, откуда идетъ четвертый путь—тропа вверхъ на вершину Аю-дага. Подъемъ на Аю-дагъ не затруднителенъ и сдѣлать его можно приблизительно въ 2—3 часа времени, но совершать экскурсіи безъ проводника не слѣдуетъ, такъ какъ среди множества тропинокъ, пересѣкающихся въ густомъ лѣсу, легко сбиться съ пути. Весь Аю-дагъ, кромѣ склона, обращеннаго къ морю, покрытъ густымъ лѣсомъ, въ которомъ сохранились развалины многихъ древнихъ построекъ, церквей, монастырей и пр. Площадь вершины имѣетъ около полуторы вер. въ ширину и около 2½ вер. въ длину и принадлежитъ: лѣвая со склономъ — владѣльцу Партенита, правая сторона со склономъ — владѣльцу Артека, а середина ея—дер. Куркулетъ, Партенитъ и др. Въ ясный день съ Аю-дага открываются прекрасные виды на Гурзуфъ, Ливадію, Ай-Тодоръ и Ай-Петри.

———

Имѣніе Партенитъ насл. генер. Раевскаго расположено у самаго моря и занимаетъ пространство около 330 дес., изъ которыхъ 45 дес. совершенно ровной земли.—площадь, какой нѣтъ ни въ одномъ имѣніи на Южномъ берегу. Климатъ Партенита весьма умѣренный и очень благопріятный для винограда. Ручьи, протекающіе по долинѣ, оживляютъ и безъ того богатую почву, особенно способствуя, произрастанію лучшихъ сортовъ табаку. Въ Партенитѣ находится 20 дес. виноградниковъ и обширный плодовый садъ, имѣющій промышленное значеніе.

Съ полъ-сотни татарскихъ хижинъ, лѣпящихся къ скаламъ, возлѣ владѣльческаго имѣнія, составляютъ *дер. Партенитъ*.

———

Мѣстность Ламбата. Изъ Партенита въ имѣніе *Карасанъ* ведетъ удобная колесная дорога. Она проходитъ мимо имѣнія *„Чукурларъ“* кн. Гагариныхъ. Другая дорога (кордонная тропа) ведетъ отъ Партенита подъемомъ на *Партенитскую скалу*, откуда открывается очень хорошій видъ на Карасанъ и весь Ламбатъ. Отъ этой скалы начинается мѣстность „Чукурларъ“. Тропа, круто спускаясь въ Чукурларъ, идетъ мимо построекъ кн. Гудовича и тянется до

виноградниковъ Карасана, проѣздъ чрезъ которые воспрещенъ, какъ гласитъ о томъ надпись на столбѣ. Поэтому путь продолжаютъ кордонной тропой (на которую указываетъ другая надпись). Тропа поднимается влѣво, проходитъ мимо виноградниковъ Карасана и огибаетъ всѣ его постройки, какъ равно и постройки сосѣдняго имѣнія бывш. принцессы Мюратъ. Карасанъ позволяютъ осматривать съ разрѣшенія управляющаго.

Здѣсь сооруженъ въ 1887 г. замѣчательный 4 хъ этажный дворецъ въ строго мавританскомъ (марокскомъ) стилѣ; передъ фасадомъ, обращеннымъ къ морю, красуется роща высокихъ сосенъ, почти закрывающихъ съ моря дворецъ. Не менѣе замѣчателенъ карасанскій *паркъ*, гдѣ сгруппированы самые рѣдкіе экземпляры растительнаго царства, а также находятся обширныя оранжереи. Карасанскій подвалъ вмѣщаетъ до 75 тыс. вед. вина. Карасанъ принадлежитъ насл. генерала Раевскаго.

Имѣніе бывш. принцессы Мюратъ носитъ названіе *„Кучукъ-Ламбатъ“* и граничитъ съ Карасаномъ съ одной стороны, и татарской деревенькой „Кучукъ-Ламбатъ“—съ другой. Берегъ моря образуетъ здѣсь небольшую бухту, довольно удобную, куда часто заходятъ парусныя суда отстаиваться отъ непогодъ. Въ имѣніи кн. Гагариной, того же названія, живописно расположенъ у берега довольно обширный паркъ (въ 5 дес.), посреди котораго стоитъ старинной архитектуры бѣлый барскій домъ, весь обвитый вьющимися розами и плющомъ. Въ 1904 году имѣніе пріобрѣтено Удѣльнымъ вѣдомствомъ. Въ „Кучукъ-Ламбатѣ“ находится прекрасный виноградникъ, занимающій площадь въ 22 дес.

Деревенька „Кучукъ-Ламбатъ“ ютится у подножія мыса Плака, принадлежащаго къ другому Кучукъ-Ламбатскому имѣнію—Стерлигова,

———

Мѣстность горы Кастель. За Кучукъ-Ламбатомъ начинается мѣстность горы Кастель. Тропа идетъ среди цѣлаго ряда въ безпорядкѣ разбросанныхъ скалъ, которымъ дано общее названіе *„Хаосъ“*. Мѣстность эта чрезвычайно живописна и величественна по своей дикости. Скалы вѣроятно были оторваны отъ яйлы во время какого-нибудь геологическаго переворота. За „Хаосомъ“ идетъ тропа мимо кордона пограничной стражи и поднимается къ дачѣ *„Карабахъ“* Келлера.

За Карабахомъ тропа спускается (мимо дачи Винберга) къ морю; отсюда начинается такъ называемый *„Профессорскій уголокъ“*, расположенный вокругъ подошвы горы Кастель. Здѣсь находятся имѣнія профессоровъ: Голубева (самое большое и благоустроенное), съ красивыми террасами, образцовыми виноградниками, паркомъ и подвалами товарищества виноградарей собственниковъ Южнаго берега, вина которыхъ отлчаются хорошимъ качествомъ и сравнительной дешевизной, Кондакова, насл. Головкинскаго, Кирпичникова, Умова и Коломійцева. Отъ дачи Голубева (Чаталъ-Кая) есть дорога къ имѣнію „Кастель“ и на Симферопольское шоссе. Отсюда уже кордонная тропа превращена въ колесную дорогу до самой Алушты, куда раньше приходилось экипажу дѣлать объѣздъ въ 15 вер., а теперь лишь 6 вер.

———

За дачей проф. Н. А. Умова, въ 3—4 вер. отъ Алушты, на берегу моря расположена *дача проф. Н. П. Коломійцева „Камышъ-Бурунъ“*. Обрывистый берегъ превращенъ въ большія террасы, удобныя для прогулокъ. Дача—красивой архитектуры, а съ многочисленныхъ балконовъ открываются чудные виды на Аю-дагъ, Судакскія горы и море. Имѣется нѣсколько уютныхъ особняковъ. Дача защищена горами отъ холодныхъ сѣверныхъ и сѣверо-восточныхъ вѣтровъ. Квартиры приспособлены также для зимняго жилья и обставлены со всѣми удобствами. Всѣхъ комнатъ около 30. Имѣются водопроводъ, ванны, купальни, лечебный виноградъ, молоко, лошади и проч. Комнаты сдаются помѣсячно и на болѣе короткіе сроки. Комнаты отъ 15 до 100 руб. въ мѣсяцъ; полный пансіонъ за общимъ столомъ—40 руб. въ мѣсяцъ; въ собственной комнатѣ—50 р. Пансіонъ функціонируетъ въ теченіе всего года.

———

За дачей Коломійцева находится *каменный хаосъ*, представляющій собою эффектное, красивое зрѣлище и достигающій моря. За хаосомъ—красивая дача *Давидова*. Отсюда начинается обширный песчаный пляжъ. Ближайшія дачи—*Мѣщанинова, Лаврененко и Кендзерскаго*; на первыхъ двухъ комнаты не отдаются. Близъ дачи Мѣщанинова, у самаго моря, въ живописномъ безпорядкѣ разбросано нѣсколько оригинальныхъ, большихъ скалъ. Дача Лаврененко красиво выдѣляется своимъ мавританскимъ стилемъ. На дачѣ

Кендзерскаго комнаты сдаются въ наемъ отъ 25 до 50 руб. въ мѣсяцъ; здѣсь же скромные обѣды изъ 3 блюдъ и завтракъ изъ 2 блюдъ—30 рублей въ мѣсяцъ. Въ этомъ мѣстѣ отъ моря вверхъ отходитъ оригинальная вѣерообразная долина *Чалмыкъ-Чи*, тянущаяся до верхняго шоссе. Въ этой долинѣ расположены слѣдующія дачи: *Бекетова* (пансіонъ Кульчицкой), *Гапото*, на которыхъ отдаются комнаты, *Троцины*, гдѣ комнаты совсѣмъ не отдаются, *„Петрово“ Магденко*, съ весьма недорогимъ пансіономъ, гдѣ отдаются свыше 20 комнатъ цѣною отъ 10 до 30 руб. въ мѣсяцъ; обѣдъ изъ 3 блюдъ 20 руб., ужинъ 10 руб. Полный пансіонъ—30 руб. Отъ моря—около версты. Далѣе расположены дачи: *Григорьева*, гдѣ помѣщается *пансіонъ Мерки*, состоящій изъ 9 комнатъ, цѣною отъ 20 до 50 руб. въ мѣс.; полный пансіонъ 40 р. въ мѣсяцъ. *Пансіонъ Педдекасъ*, на собственной дачѣ, 10 комнатъ, цѣною отъ 15 до 45 рублей въ мѣсяцъ; полный пансіонъ 40 руб. въ мѣсяцъ. Съ 1 октября по 1 мая пансіонъ не функціонируетъ. Оба пансіона отстоятъ отъ берега на ¼ вер. и, вообще, разсчитаны на среднія требованія.

Тутъ же, у моря—*дача ген. Линденъ*, одна изъ лучшихъ и наиболѣе благоустроенныхъ въ районѣ „Профессорскаго уголка“. Дача находится на возвышенномъ мѣстѣ и помимо прекрасной растительности, богата чудными видами на море, горы и окрестности. Дачныя постройки состоятъ изъ большого, очень краснваго 2-хъ этажнаго дома, флигеля и службъ. Въ домѣ и во флигелѣ сдается свыше 20 комнатъ, комфортабельно и со всѣми удобствами обставленныхъ. Имѣется отдѣльное ванное зданіе для морскихъ и прѣсныхъ ваннъ, водопроводъ, теплые клозеты и проч. Комнаты отъ 30 до 100 руб. въ мѣсяцъ; полный пансіонъ 40 руб. въ мѣсяцъ. Столъ—очень хорошій: всѣ кушанья приготовляются на чистомъ маслѣ. Собственныя купальни—для живущихъ на дачѣ безплатно. Почта получается ежедневно. Разстояніе отъ Алушты—15—20 мин. ѣзды.

Далѣе, по берегу моря тянется почти до Алушты большое имѣніе *Дахнова*. Среди имѣнія проходитъ дорога въ обширное (9 десят.) имѣніе *Машковцева*, которое расположено нѣсколько выше морского берега и отличается весьма красивымъ видомъ на море и окрестности. Здѣсь сдается 12 меблиро-

ванныхъ комнатъ, цѣною отъ 15 до 35 руб. въ мѣсяцъ; полный пансіонъ 40 руб. въ мѣсяцъ. Кромѣ того имѣется нѣсколько особняковъ о 2-хъ комнатахъ съ кухнями, которые сдаются по 75 руб. въ мѣсяцъ. Мѣстность хорошо защищена отъ вѣтровъ, отличается прекрасными климатическими условіями и обладаетъ всѣми данными, чтобы считаться прекрасной зимней санаторіей.

Далѣе, недалеко отъ моря, находится дача *„Ларисса“ Эйхе*, гдѣ сдаются 20 скромно обставленныхъ комнатъ, цѣною отъ 15 р. за комнату. Отдѣльныя квартиры изъ 3-хъ комнатъ съ кухней—30 р. въ мѣсяцъ. Обѣды—18 р. Разстояніе до Ялтинскаго моста въ Алуштѣ—около версты. Дача отличается красивымъ мѣстоположеніемъ.

Ниже д. Эйхе находится дача *Чебанова*; ближе къ Алуштѣ на возвышенномъ мѣстѣ — *дача Тихомирова*; 12 комнатъ отъ 30 до 50 руб. въ мѣсяцъ; полный пансіонъ 35 руб. Дѣти и прислуга—по соглашенію. Рядомъ — приморское имѣніе Я. Я. Дахнова *„Гюзеле“*, гдѣ сдаются дачи-особняки.

У ялтинскаго шоссе, не доѣзжая моста, въ районѣ самой Алушты, находятся 2 красивыя дачи — *Попова*, съ красивымъ 3-хъ этажнымъ домомъ, въ которомъ сдаются 12 хорошихъ комнатъ, цѣною отъ 30 до 60 руб. въ мѣсяцъ; обѣдъ изъ 2 бл.—20 руб. Рядомъ находится лучшая въ Алуштинскомъ районѣ дача *Вишнякова „Тикташ-дере“*. Въ 2 домахъ—19 комнатъ, очень хорошо обставленныхъ и приспособленныхъ для зимняго жилья. Комнаты отъ 15 до 60 руб. въ мѣсяцъ. Обѣдъ изъ 3 бл.—20 руб., ужинъ изъ 2 бл.—10 руб. Дача отличается большимъ благоустройствомъ—громадный старинный садъ, купальни, библіотека и проч.

Во всѣ перечисленные пункты заходятъ въ теченіе лѣтнихъ 6 м-цевъ ежедневно небольшіе пароходы, курсирующіе между Ялтой и Алуштой.

Алушта.

Въ 1902 г. изъ села Алушты переименована въ городъ съ общественнымъ управленіемъ въ упрощенномъ порядкѣ. Нѣтъ сомнѣнія, что, съ введеніемъ городского управленія, общественное и экономическое развитіе Алушты пойдетъ усиленнымъ

темпомъ, что особенно важно при ея курортномъ значеніи и при почти полномъ отсутствіи благоустройства, безъ котораго не можетъ процвѣтать какой бы то ни было курортъ.

Курортное значеніе Алушты обусловливается ея климатомъ, приморскимъ положеніемъ и обиліемъ винограда.

Климатическія условія Алушты нѣсколько разнятся отъ Ялты. Средняя температура ея уступаетъ температурѣ Ялты менѣе чѣмъ на 1^0 Ц, но большее количество солнечныхъ дней и меньшее количество весеннихъ тумановъ даютъ ей нѣкоторое преимущество предъ Ялтой. Объясняются эти особенности большимъ удаленіемъ Алуштинскихъ горъ отъ моря, вслѣдствіе чего здѣсь замѣчаются правильно выраженные бризы, которые доставляютъ чистый и наполненный озономъ съ покрытыхъ лѣсами горъ воздухъ, значительно умѣряя лѣтнюю духоту. Тѣ же причины зимою дѣлаютъ холода въ Алуштѣ болѣе чувствительными, чѣмъ въ другихъ пунктахъ Южнаго берега. Въ силу этихъ обстоятельствъ, Алушта является курортомъ *по преимуществу лѣтнимъ*.

Морскія купанья въ Алуштѣ хороши: дно моря, большей частью, покрыто иломъ и пескомъ, мѣстами—мелкимъ камнемъ. Но особенно цѣнно то обстоятельство, что вода здѣсь не загрязняется сточными водами или пароходными отбросами.

Въ 1904 г. въ Алуштѣ сооружено прекрасное зданіе *морскихъ купаленъ и ваннъ*. Въ *ванномъ зданіи* имѣется 10 номеровъ по 2 ванны въ каждомъ. Вода—морская и прѣсная. Разовая ванна—60 коп., по абонементу—50 коп. Купаніе въ открытомъ морѣ—7 коп., по абонементу—5 коп.

Прекраснымъ мѣстомъ купаній считается берегъ „Профессорскаго уголка“, расположенный за рѣчкой Улу-Узень.

Въ Алуштѣ въ обиліи произрастаютъ хорошіе сорта *лечебнаго винограда*. Лечебный и столовый виноградъ продается всюду—и у разносчиковъ татаръ, и въ садахъ мѣстныхъ дачевладѣльцевъ. Крупная фирма „Токмаковъ и Молотковъ“ владѣетъ здѣсь обширными виноградниками, занимающими 45 дес. и дающими ежегодно до 50 тыс. ведеръ вина. Здѣсь же находятся усовершенствованные и обширные подвалы фирмы.

Гостиницы. *„Европейская“* на Набережной противъ пристани, имѣющая 24 прилично обставлен-

ныхъ №№ отъ 1 р. Ресторанъ. Выше почты, вдали отъ моря, находится гостиница *„Южный Берегъ“* съ 26 №№, цѣною отъ 1 р., и *„Алушта“*, на Набережной, у Ялтинскаго моста. Номера отъ 75 к. въ сутки.

Меблированныя комнаты *„Грандъ-отель“*, на Набережной. Номера отъ 1 руб.

Скромныя *Меблированныя комнаты и квартиры* сдаются на *дачахъ*: Поповой (хорошо обставленныя и удобныя комнаты), Тихомировыхъ, Ге, Новицкаго, Вишнякова, Толстой, Сомова, Ребица, Виницкой, Гоппе, Ефетова, Стахѣева, Какаулиной, Аджи-Эна-на и у многихъ татаръ въ городѣ. Цѣна за комнату съ самоваромъ и прислугою отъ 20 до 75 руб. въ мѣсяцъ, смотря по разстоянію отъ моря и обстановкѣ. На нѣкоторыхъ дачахъ отдаются комнаты съ полнымъ пансіономъ за 60—70 р. въ мѣсяцъ. Въ самомъ городѣ можно нанять комнату за 10—12 руб., но безъ претензіи на удобства и даже на чистый воздухъ. Имѣются и отдѣльныя квартиры съ кухнями.

Вообще нужно замѣтить, что, въ виду постоянно вновь возводимыхъ новыхъ строеній, приспособленныхъ, во многихъ случаяхъ, и для зимняго жилья, квартирный вопросъ въ Алуштѣ не отличается обостренностью. При наймѣ помѣщеній слѣдуетъ предусмотрительно уговариваться обо всемъ—даже о мелочахъ и ни въ какомъ случаѣ не уплачивать за все время впередъ.

Пути сообщенія. Наиболѣе удобное и дешевое сообщеніе съ Алуштой—моремъ. Отъ Алушты до Ялты пароходомъ 2 часа ѣзды, до Гурзуфа — 1 часъ.

Лѣтомъ нѣсколько разъ въ недѣлю въ Алушту заходятъ пароходы Р. о. п. и т. для пріема и высадки пассажировъ; 2 раза по пути изъ Ялты въ Феодосію и 2 раза въ обратномъ направленіи. Пароходы останавливаются на рейдѣ и сообщеніе съ берегомъ производится посредствомъ лодокъ.

Въ Алушту лѣтомъ заходятъ ежедневно небольшіе пароходики, курсирующіе между Алуштой, Гурзуфомъ, Ялтой и Алупкой и причаливающіе къ спеціально устроенной пристани. Проѣздъ до Гурзуфа въ I кл.—60 к., въ III—30 к.; до Ялты—1 руб. и 60 коп.

Сухимъ путемъ Алушта сообщается экипажами. Въ Симферополь мальпостомъ въ 1 кл. стоитъ 3

БАЛАКЛАВА.

Первоклассная гостиница

„Грандъ-Отель“

на Набережной, въ собственномъ зданіи,

заново отремонтированная,

имѣетъ №№ отъ 1 р. въ сутки и отъ 25 р. въ мѣсяцъ.

РЕСТОРАНЪ.

Обѣды изъ 2 бл.—60 к., 3 бл.—75 к.

ПРОВИЗІЯ ВСЕГДА СВѢЖАЯ.

Противъ гостиницы, надъ бухтой, собственный павильонъ.

Телефонъ, газеты, журналы.

Владѣлецъ К. Гинали.

Первоклассное купальное заведеніе

въ Балаклавѣ

К. Гинали

открыто все лѣто, съ 6 часовъ утра.

Теплыя морскія ванны.

руб., во II кл.—2 руб. 50 коп.; то же стоитъ въ Ялту. Кромѣ того, можно ѣхать перекладной или почтовымъ и частнымъ экипажемъ. За нарочный экипажъ платятъ 8—10 руб. въ сезонное время; на „обратномъ“ же экипажѣ симферопольскаго или ялтинскаго извозчика часто можно проѣхать за 3—5 руб. Обратныхъ нужно искать во дворахъ гостиницъ и меблированныхъ комнатъ.

Такса для извозчиковъ. Городъ раздѣленъ на *2 района*; въ 1-й районъ входитъ весь *городъ*, во второй „*Профессорскій уголокъ*“ до городской границы (дача—Ганота, Григорьева). Конецъ въ 1-мъ районѣ—30 коп.; во второмъ—60 коп.; въ часъ—70 к., съ прибавленіемъ 30 коп. за каждые послѣдующіе полчаса. За *городской чертой*: въ „Профессорскій уголокъ“, до дачъ: Головкинскаго, Голубева, за одинъ конецъ—1 р. 75 к., въ оба конца, считая 1 часъ простоя, 2 руб. 50 к.; до дачъ Умова, Коломійцева, Чернова, Давидова — 1 руб. 25 к., въ оба конца, считая ½ часа простоя—1 р. 75 к.; до дачъ: Троцины, Магденко, Черепова—75 к., въ оба конца, считая ½ часа простоя—1 р. 25 к.; до дачи Штекера 50 к. и 75 к.; до дачи „Рай“ Сарибана—1 р. 50 к. и 2 р.; до санаторіи бывш. Сомова—50 и 75 коп. Въ ночное время (съ 11 час. вечера до 6 час. утра) плата—полуторная. Приведенныя цѣны назначены для *пароконныхъ 4-хъ мѣстныхъ экипажей*, для *одноконныхъ 2-хъ мѣстныхъ* плата уменьшается на одну треть.

Что касается поѣздокъ въ окрестности, то цѣны (по соглашенію) приблизительно слѣдующія: за верховую лошадь для поѣздокъ на Чатыръ-дагъ (безъ осмотра пещеръ) и обратно платятъ 3—4 р., на Чатыръ-дагъ и пещеры 4—5 р., на Демерджи 3—4 руб., въ Косьмо-Даміанскій монастырь 3—4 р., въ монастырь черезъ Бабуганъ-яйлу 4—5 р., на гору Ай-Георгій (Іордагъ) 2—3 р., въ Кастель 2—3 р., въ Гурзуфъ съ заѣздомъ въ Ламбатъ, Карасанъ, Партенитъ и Артекъ—4—5 р., на водопадъ Джуръ Джуръ (25 вер.) 4—5 р., къ истокамъ Аянъ и въ пещеры Кизиль хоба 4—5 руб. и въ Бахчисарай черезъ монастырь 4—5 руб. За экипажъ въ монастырь и обратно берутъ 6—8 руб. Значительно дешевле можно нанять „обратнаго“ извозчика, т. е. такого, который привезъ въ Алушту пассажира и долженъ вернуться въ Ялту или Симферополь по-

рожнякомъ. Нерѣдко на „обратномъ“ можно доѣхать до Симферополя или Ялты рубля за 3—5. Такимъ извозчикомъ, впрочемъ, можно воспользоваться для поѣздки не только въ Симферополь или Ялту, но и въ Судакъ, въ монастырь и пр.

———

Почтово-телеграфная контора открыта съ 8 час. утра до 2 час. дня и съ 5 до 7 час. вечера. Пріемъ и выдача страховой корреспонденціи производится только до 2 час. дня; пріемъ телеграммъ съ 8 ч. утра до 2 час. дня и съ 5 до 7 час. вечера.

———

Въ Алуштѣ установленъ *сезонный сборъ* въ размѣрѣ 2 руб. съ человѣка, а съ семействъ—по 4 р. Въ сезонное время евреямъ жить въ Алуштѣ разрѣшено.

———

Вообще Алушта за послѣдніе годы значительно украсилась новыми зданіями, пообчистилась и выглядитъ весьма привѣтливо. Центръ города вымощенъ.

Большой плюсъ въ благоустройство Алушты внесетъ вновь образовавшійся въ мѣстности „Ягмуръ-Сыртъ“ поселокъ, благодаря которому весьма значительно уменьшится скученность построекъ, а вмѣстѣ съ тѣмъ значительно поднимется санитарное благосостояніе города. Новый поселокъ разбитъ на общественной землѣ, гдѣ каждому домохозяину отводится отъ 200 до 250 кв. саж.

За отсутствіемъ бульвара и общественнаго сада, обычнымъ мѣстомъ для прогулокъ служитъ „Стахѣевская“ набережная, которая освѣщается фонарями. Вдоль всей набережной разставлены скамьи.

Знакомства въ Алуштѣ завязываются скоро и легко. Здѣсь развиты пѣшія экскурсіи по окрестностямъ, причемъ въ составляющіяся компаніи охотно принимаются даже незнакомые. Вообще, образъ жизни въ Алуштѣ отличается большой простотой.

Развлеченій въ Алуштѣ почти нѣтъ и жизнь въ ней носитъ деревенскій характеръ. Лучшимъ развлеченіемъ могутъ служитъ прогулки по окрестностямъ и катаніе въ лодкахъ.

Рядомъ съ почтой, противъ аптеки, на фасадѣ дачи Голубева, имѣется *мраморная доска* съ надписью, что 10 октября 1894 г. въ этомъ домѣ Наслѣдникъ Цесаревичъ, нынѣ благополучно царствующій Государь Императоръ Николай II, встрѣчалъ Августѣйшую Невѣсту Свою принцессу Алису Гессенскую.

———

Окрестности Алушты.

Окрестности Алушты представляютъ очень много интереснаго для туриста. Изъ многочисленныхъ прогулокъ можно рекомендовать слѣдующія: въ монастырь Косьмы и Даміана, на Чатыръ-дагъ, въ пещеры—Биньбашъ-хоба и Суукъ-хоба, на гору Демерджи, въ пещеру Кизиль-хоба и пр.

Въ монастырь Косьмы и Даміана проложена удобная колесная дорога, протяженіемъ 18 вер. Начинаясь въ верхней части Алушты, дорога идетъ по долинѣ рѣчки Улу-Узень, между непрерывными фруктовыми садами, виноградниками и табачными плантаціями; въ 2 вер. отъ Алушты, справа, находится дача А. Штекера, а немного далѣе, слѣва, дача „Рай“.

Вскорѣ встрѣчается поворотъ влѣво, куда сворачивать не слѣдуетъ; дорога начинаетъ слегка подниматься. Затѣмъ, справа круто отходитъ другая дорога въ деревню Корбеклы, которая видна вверху, въ ложбинѣ. Далѣе, дорога проходитъ между двумя водяными мельницами, а долина становится уже и уже. Сады смѣняются табачными плантаціями. Дорога идетъ крутымъ подъемомъ, а отъ нея отходитъ вправо вверхъ другая дорога, затѣмъ круто сворачиваетъ влѣво черезъ притокъ Улу-Узеня — Софу и начинаетъ подниматься въ гору. Дорога, огороженная шоссейными столбиками, идетъ лѣсомъ, дѣлаетъ нѣсколько зигзаговъ. Затѣмъ, дорога идетъ все время въ гору и поднимается къ перевалу—горному проходу *Кебитъ-богазъ*. Высшій пунктъ дороги на 13 вер. Слѣва видно ущелье Узень-башъ, надъ которымъ бѣлѣютъ скалы Бабугана. За переваломъ находится доска съ надписью: „*Бешуйская лѣсная дача*“. Спускъ съ перевала въ долину рѣки Алмы тянется около 1 вер. Въ долинѣ дорога сворачиваетъ влѣво въ монастырь, а другая, вправо, ведетъ въ Бахчисарай, куда около 45 вер. По долинѣ рѣки Алмы дорога идетъ берегомъ рѣки и до монастыря имѣетъ 3½ вер. Близъ монастыря она

развѣтвляется: лѣвая ведетъ въ монастырь, а правая—къ *царскому охотничьему домику*, находящемуся въ разстояніи 1 вер. Послѣднія 3½ вер. къ монастырю дорога идетъ берегомъ рѣки Алмы, которая течетъ здѣсь въ живописномъ ущельѣ, замыкаемомъ впереди Бабуганомъ. Съ правой стороны находится гора *Черная* (Синабдагъ), на которой водятся олени. Слѣва видно замкнутое ущелье Узень-башъ (верховье рѣчки), надъ которымъ находятся скалы Бабугана. Это—заповѣдное мѣсто царскихъ охотъ, гдѣ выстроенъ красивый охотничій домикъ, замѣчательный чуднымъ видомъ со всѣхъ сторонъ его, особенно съ террасы. Домикъ стоитъ на полянкѣ, а вокругъ него толпятся горы, покрытыя огромными буками и хвойными лѣсами; вдали, за ближними горами, синѣютъ горы еще болѣе высокія, а прямо передъ террасой на заднемъ планѣ красуется Чатыръ-дагъ. Глубоко внизу, справа отъ террасы, у подножья горы, на которой расположенъ домикъ, бурно шумя, протекаетъ рѣчка *Алма*, образуя небольшой водопадъ.

Въ царскомъ домикѣ—8 комнатъ: гостиная съ кабинетомъ, спальня, столовая, комната наслѣдника, свитская, двѣ комнаты для прислуги, буфетная и ванная. Къ домику примыкаетъ небольшой двухъ этажный флигелекъ, въ которомъ находятся: вверху —двѣ свитскія комнаты, а внизу—кухня. Близъ домика—сторожка. Домикъ доступенъ для осмотра. Домикъ обставленъ очень скромно, но уютно. Это —хорошенькая благоустроенная дача съ балкономъ, цвѣтникомъ со множествомъ цвѣтущихъ розъ, съ фонтаномъ. Все чисто и приготовлено для встрѣчи хозяина, даже часы заведены и вѣрно показываютъ время...

Монастырь Косьмы и Даміана (женскій) расположенъ въ тѣснинѣ; крутые склоны горъ и высокій лиственный лѣсъ окружаютъ со всѣхъ сторонъ скромныя монастырскія постройки. Нигдѣ по близости нѣтъ хоть сколько нибудь ровнаго мѣста: для строеній и дорогъ нужно было произвести большія земляныя работы. Въ монастырѣ—двѣ церкви и нѣсколько домиковъ. Монастырь весьма бѣденъ.

Изъ подъ горы вблизи церкви вытекаетъ источникъ *Савлухъ-су* (здоровая вода), которому приписываютъ цѣлебныя свойства. Онъ принятъ въ хорошо устроенный бетонный резервуаръ. Вода чиста, какъ хрусталь, и пріятна на вкусъ. Издавна ко дню

святыхъ Косьмы и Даміана, память которыхъ празднуется 1 іюля, къ источнику стекается множество народа.

Обыкновенно мало посѣщаемый, благодаря трудности сообщенія, монастырь къ этому дню оживляется, представляя интересное и пестрое зрѣлище по всему пути къ монастырю. За день, два до 1 іюля во всѣхъ направленіяхъ къ монастырю тянутся вѣрующіе христіане. Всевозможные экипажи, фаэтоны, линейки, мажары, дроги и верховые—группами и въ одиночку спѣшатъ въ монастырь. Надъ открытыми экипажами, линейками, дрогами отъ палящаго солнца и ливней устраиваются загражденія въ видѣ пестрыхъ балдахиновъ. Чѣмъ ближе къ монастырю, тѣмъ оживленіе становится замѣтнѣе. Вся прилегающая мѣстность—сама дорога, полянки, склоны горъ, наконецъ, самый дворъ монастыря представляютъ собою своеобразную ярмарку. У самыхъ воротъ рядъ столиковъ и ларей служитъ для продажи всевозможныхъ товаровъ, какъ—платки, ножницы, гребешки и проч. „на память“ о Козмодаміянскомъ монастырѣ. Тутъ же готовится кушанье, продается чай, буза, фрукты, прохладительные напитки и проч.

Въ монастырѣ имѣются *2 гостиницы* для пріѣзжихъ. Опредѣленной платы за номеръ не взимается и каждый вноситъ по своему усмотрѣнію, причемъ преимущественно ко дню храмового праздника, когда пріѣзжихъ бываетъ особенно много, въ одномъ номерѣ, по усмотрѣнію монастырской администраціи, помѣщаются по нѣсколько пріѣзжихъ. Пища выдается пріѣзжимъ изъ монастырской кухни безъ какого-либо вознагражденія.

Всего больше народу устремляется къ источнику, надъ которымъ устроена небольшая часовня съ большимъ образомъ свв. мучениковъ Косьмы и Даміана. Посрединѣ часовни изъ каменной колонны, въ которую заключенъ источникъ, струится потокъ воды, сбѣгающій въ особо устроенный бассейнъ, который служитъ купальней для богомольцевъ. Бассейнъ раздѣленъ на двѣ половины—мужскую и женскую. Температура воды 6½—7 Реомюра.

Косьмо-Даміанскій монастырь основанъ въ 1856 году архіепископомъ Иннокентіемъ.

Изъ монастыря многіе ѣдутъ къ истокамъ р. Алмы, а другіе направляются въ Бахчисарай (40—

45 вер.), куда дорога идетъ на казарму Чучель и деревни: Когушъ, Бія-Сала и др.

Отправляющимся изъ Алушты въ монастырь верхомъ или пѣшкомъ рекомендуемъ обратно возвратиться черезъ „Царскую поляну“ и Бабуганъ-яйлу. Путь этотъ хотя и длиннѣе, чѣмъ по шоссе (5—6 час. ѣзды), но интересенъ весьма живописными картинами природы и чудными мѣстностями.

———

Интересную пѣшеходную прогулку можно совершить изъ Алушты къ *водопаду Головкинскаго*. Разстояніе около 28 вер., и, слѣдовательно, прогулка займетъ не менѣе дня. Лучше идти съ проводникомъ (2—3 руб.), чтобы не утомлять себя излишними уклоненіями съ кратчайшаго пути, хотя въ общемъ прогулка не утомительна, во первыхъ, потому что не имѣетъ сравнительно большихъ подъемовъ, а во вторыхъ—большая часть пути проходитъ по тѣнистому лѣсу.

Водопадъ Головкинскаго настолько же красивъ, насколько запущенъ и непроходимъ. Уже издали, изъ-за зелени деревьевъ, вы увидите водопадъ, носящій названіе по имени своего изслѣдователя, проф. Головкинскаго. Въ половодье мутный источникъ съ страшной силой выбивается изъ подъ высокой отвѣсной скалы, начинающей собою широкое и глубокое ущелье, и почти на протяженіи версты играетъ и пѣнится на всевозможные лады. То съ ревомъ и грохотомъ онъ низвергается съ высоты почти трехъ саженей широкой двухсаженной струей и обдаетъ васъ мельчайшими брызгами, то разбѣгается по широкому дну впадины и раздѣляется на нѣсколько струй, чтобы снова слиться вмѣстѣ и образовать новый красивый каскадъ.

Въ маловодье широкая струя водопада разбивается на три, менѣе обильныя водой, но даже осенью, когда въ немъ бываетъ минимальное количество воды, все же это количество достигаетъ 800 тыс. ведеръ въ сутки.

Шумъ и клокотанье воды, поросшія дикимъ плющемъ и мохомъ скалы, высокія деревья—стройный, высокій букъ и темнозеленый тисъ образуютъ грандіозную зеленую рамку дикой и величественной картины блещущаго издали серебромъ водопада.

Продолжая путь дальше по тропѣ, черезъ нѣсколько минутъ вашему взору предстанетъ второй водопадъ, такой же красивый, какъ и первый, а еще

дальше—еще водопадъ. Вся рѣчка, протекающая здѣсь и соединяющая Бабуганъ съ Кебитъ богазомъ, представляетъ рядъ красивыхъ каскадовъ, а все урочище *Узень-башъ*—также не менѣе красиво. За то путь здѣсь труденъ и не безопасенъ. Щебень, пересыпанный перегноемъ, ползетъ подъ ногами, а буреломъ, тамъ и сямъ раскинутый природой, служитъ естественнымъ спасительнымъ препятствіемъ въ невольной скачкѣ. Дорожекъ или тропинокъ не ищите, ихъ здѣсь нѣтъ.

Поѣздка на Чатыръ-дагъ. Отъ Алушты до вершины Чатыръ-дага (Палатъ гора) считается 6—7 час. верховой ѣзды. Подъемъ на Чатыръ-дагъ, осмотръ пещеръ и возвращеніе требуютъ 15—18 час. хорошаго хода, что для большинства непривыкшихъ ходить по горамъ представляется труднымъ; но большинство туристовъ употребляютъ на посѣщеніе Чатыръ-дага съ пещерами 2 дня. На Чатыръ-дагъ можно ѣхать двумя путями: на дер. Шуму по Симферопольскому шоссе (5 вер.), не доѣзжая которой поворачиваютъ влѣво, откуда начинается значительный подъемъ въ гору, а возвращаются обратно черезъ деревню Корбеклы. Чаще на Чатыръ-дагъ ѣдутъ на дер. Корбеклы, куда отъ Алушты около 7 вер.; эта дорога идетъ по монастырскому шоссе 5 вер., затѣмъ сворачиваетъ вправо въ гору и до Корбеклы идетъ 2—3 вер. почти голыми оврагами. Отъ Корбеклы до Чатырдагскихъ пещеръ существуетъ мажарная дорога. Корбеклы—типичная горная татарская деревня, которая живописно раскинулась по развѣтвленіямъ глубокаго оврага; вся деревня тонетъ въ вѣковыхъ орѣшникахъ. Въ Корбеклахъ можно переночевать у агента горнаго клуба, или—въ одной изъ кофеенъ, въ общей комнатѣ, гдѣ, конечно, не совсѣмъ опрятно; за ночлегъ уплачиваютъ 20 коп.

Отъ Корбеклы начинается продолжительный подъемъ вдоль ручья Догданъ-Су, который проходитъ мимо источниковъ Бурча и скоро вступаетъ въ густой буковый лѣсъ, гдѣ встрѣчаются кизиль, плющъ и белладона, а на полянкахъ растетъ много земляники, созрѣвающей въ іюнѣ. За лѣсомъ, влѣво отъ лужайки, на высотѣ около 4 т. ф. находится небольшой, но хорошій источникъ Атъ-Чокракъ (лошадиный). Отсюда подъемъ довольно крутъ, почему и слѣдуетъ заботиться объ одномъ важномъ условіи; — взбираться отлого, дѣлая частые повороты;

но лучше идти пѣшкомъ, ведя лошадь въ поводу. Менѣе чѣмъ въ ½ ч. достигаютъ кошары—помѣщенія чабановъ (пастуховъ), пасущихъ здѣсь стада овецъ въ теченіе цѣлаго лѣта. У чабановъ можно достать свѣжее или кислое молоко, катыкъ и каймакъ, сливки изъ овечьяго молока. Высшая точка Чатыръ-дага носитъ названіе *Эклизи-Буруна* (церковный мысъ).

Отъ Алушты до верхушки Чатыръ-дага черезъ Корбеклы надо считать 7—8 час. пути. Съ Эклизи-Буруна видъ поражаетъ своей грандіозностью; въ ясные дни видны: Симферополь, Севастополь, Евпаторія, Азовское море; а Черное море видно на сотни верстъ.

Открывающаяся съ Чатыръ-дага картина не поддается описанію. Особыя, до того еще неизвѣданныя, чувства охватываютъ все существо созерцателя, всякое настроеніе смѣняется философски направленными размышленіями, какое-то очарованіе лишаетъ смѣлости сдвинуться съ мѣста, чтобы не нарушить торжественную величественность, и хочется смотрѣть и видѣть—чѣмъ дальше, тѣмъ больше... А тамъ внизу, вдали—весь Крымъ, прекрасный, зеленый, благоухающій, ласкающій зеленью полей, манящій таинственностью лѣсовъ, а съ другой стороны необозримое море, съ его вѣчнымъ рокотомъ и голубою далью. Вокругъ тишина и какое то сознаніе, что нѣтъ ни одного человѣка, который былъ бы выше тебя, и сама жизнь, съ ея мелкими, будничными заботами и житейскими дрязгами передъ грандіозностью этой картины, отходитъ далеко, далеко...

Здѣсь, на вершинѣ горы, нѣтъ ни дерева, ни куста; сплошная холмистая, точно море, равнина, какъ размахъ вдохновенной кисти геніальнаго художника вѣнчаетъ царственную главу Чатыръ-дага.

Кто хоть разъ побывалъ на Чатыръ-дагѣ и любовался отсюда величественной панорамой, тотъ на долго, на всю жизнь не забудетъ ея.

Уединенный со всѣхъ сторонъ (на востокъ и западъ почти вертикальными пропастями, на сѣверъ и югъ образовавшимися путемъ разлива оврагами), Чатыръ-дагъ имѣетъ форму четыреугольной массы, удлиненной въ направленіи меридіана, и обнимаетъ поверхность около 20 кв. вер. Эта обширная нагорная площадь, если не совершенно горизонтальна, то, по крайней мѣрѣ, очень отлога, наклонна почти до

самаго хребта, близъ южной оконечности; только тамъ и сямъ образовались на ровной поверхности воронкообразныя углубленія, гдѣ теряются дождевыя воды. Горныя пастбища или „яйлы" Чатыръ-дага напоминаютъ Альпы Швейцаріи; но время оставило здѣсь болѣе глубокіе слѣды разрушенія. Перевалъ *Ангаръ*, или Ангаръ-богазъ, открывающійся на восточной сторонѣ Чатыръ-дага, даетъ начало Салгиру.

Черезъ Ангарскій перевалъ, лежащій ниже, чѣмъ другіе проходы, проложено шоссе изъ Симферополя на Южный берегъ.

Между Чатыръ-дагомъ и Демерджи на большомъ пространствѣ залегаетъ густой лѣсъ.

Чатыръ-дагъ понижается на сѣверъ террасами или плато. На второмъ плато, куда отъ Эклизи-буруна вер. 7 — около 2 ч. пути, по которому разставлены каменныя пирамидки, находятся извѣстныя Чатырдагскія пещеры—*Бинъ-башъ-хоба* (пещера тысячи головъ) и *Суукъ-хоба* (холодная пещера).

Крымскій горный клубъ снялъ въ аренду у поселянъ деревни Біюкъ-Янкой участокъ земли, смежный съ этими двумя пещерами, и построилъ *пріютъ-убѣжище*. Баракъ раздѣленъ на двѣ комнаты: въ большей—могутъ помѣститься человѣкъ 12, а въ меньшей—6. Кромѣ каменной постройки, имѣется переносный деревянный баракъ на 6 человѣкъ. Убѣжище покрыто желѣзомъ съ однимъ скатомъ и поставлено недалеко отъ входовъ въ пещеры. Пріютъ предназначается для отдыха и ночлега путешественниковъ. Сторожъ пріюта *обязанъ* оказывать возможную помощь и услуги всѣмъ, кто пожелаетъ воспользоваться пріютомъ. По требованію посѣтителей, сторожъ долженъ поставить самоваръ, дать нужное количество чайной посуды, подать кофе, молоко, яйца, зажарить шашлыкъ (если путешественникъ добудетъ баранину у сосѣднихъ пастуховъ, что всегда возможно). Сторожъ обязанъ проводить въ пещеры и дать сколько требуется свѣчей. Совѣтуемъ запастись магніемъ, при свѣтѣ котораго эффектъ получается поразительный. Въ случаѣ холода, ночующій въ убѣжищѣ можетъ потребовать чтобы развели въ каминѣ (очагѣ) огонь. За исполненіе всѣхъ требованій и за услуги сторожъ получаетъ плату *по таксѣ*, утвержденной правленіемъ клуба. Такса обязательно *вывѣшена на видномъ мѣстѣ* въ пріютѣ.

Озаботившись доставить посѣтителямъ пещеръ

нѣкоторыя удобства и преслѣдуя свою главную цѣль —охрану этихъ пещеръ отъ безбожнаго разрушенія сталактитовъ и сталагмитовъ, составляющихъ главное ихъ украшеніе, правленіе Крымскаго Горнаго клуба считаетъ справедливымъ требовать отъ посѣтителей исполненія слѣдующихъ правилъ: 1) никто не имѣетъ права входить въ пещеры безъ сопровожденія сторожа и не уплативъ установленной платы (10 к.); 2) какъ въ самыхъ пещерахъ, такъ и въ ближайшей окрестности запрещается брать что-либо, а тѣмъ болѣе отбивать и откалывать сталактиты и сталагмиты и вообще портить что-либо и 3) желательно въ интересахъ туристовъ, чтобы каждый посѣтитель пріюта и пещеръ вносилъ въ находящуюся тамъ книгу свою фамилію, адресъ, а также свое мнѣніе о порядкахъ и желательныхъ улучшеніяхъ и жалобы.

———

Винь-башъ-хоба. На юго-западъ отъ центра котловины (противъ убѣжища) виденъ входъ въ эту пещеру въ видѣ узкой темной щели въ крутомъ скалистомъ обрывѣ. Въ пещеру ведетъ узкій проходъ, шириною не болѣе аршина. Уже съ первыхъ шаговъ приходится согнуться: высота понижается до 2 арш. Путь поворачиваетъ все больше и больше, въ общемъ, къ югу, поминутно дѣлая небольшіе повороты; полъ то понижается, то повышается. Скользко, сыро и воздухъ—все удушливѣе. Первыя 7 саж. приходится идти сильно наклонившись; затѣмъ потолокъ повышается и ширина прохода увеличивается. Съ этого мѣста высота держится на 4—5 арш., а въ послѣдней залѣ повышается до 12 —15 арш. На разстояніи 10 саж. боковыя стѣны разступаются, такъ что можно идти втроемъ—вчетверомъ рядомъ; на 25 саж. отъ входа—корридоръ превращается въ большой залъ—саж. 4 въ ширину, саж. 6 въ длину и 2—3 саж. въ высоту. Послѣ того проходъ круто сворачиваетъ на сѣверъ, суживается до 2 саж. и понижается до 4—5 арш. Сдѣлавъ нѣсколько изгибовъ направо и налѣво, на 35 саж отъ входа, корридоръ начинаетъ постепенно расширяться, потолокъ дѣлается выше и выше, полъ такъ же поднимается—и мы вступаемъ, какъ по лѣстницѣ, въ обширный залъ — самый замѣчательный пунктъ пещеры. Почти посрединѣ, но немного влѣво, съ пола высится широкій, въ 4—5 арш. въ діаметрѣ массивный сталагмитъ или, можетъ быть, остатокъ

материковой скалы, причудливо со всѣхъ сторонъ облитой известковыми кристаллическими наплывами. Размѣры зала: въ наибольшемъ діаметрѣ болѣе 14 —15 саж.; въ высоту же не меньше, если не больше. Срединный сталагмитъ служитъ какъ бы центромъ, вокругъ котораго какъ по широчайшей винтовой лѣстницѣ, постепенно поднимающейся все вверхъ и вверхъ, можно свободно пройти еще саж. 15.

Чтобы разогнать мракъ высокаго зала и освѣтить всѣ затѣйливыя неровности потолка, его выступовъ и углубленій, необходимъ сильный свѣтъ магнія и тогда только выступитъ во всемъ своемъ блескѣ грандіозность постройки, Да, именно постройки! Не можетъ быть дѣломъ случая эта чудная, вполнѣ выдержанная въ какомъ-то фантастическистрогомъ стилѣ, работа! Гномы ли надъ ней трудились, или физико-химическіе процессы выщелачиванія и вымыванія почвы обладаютъ художественнымъ чутьемъ и лѣпятъ формы, не уступающія своею красотою рѣзцу геніальныхъ художниковъ? Все здѣсь величественно, все причудливо, фантастично, все соотвѣтствуетъ одно другому.

Грустное впечатлѣніе оставляютъ слѣды большихъ опустошеній, которыя попадаются на каждомъ шагу. И не мелкіе осколки унесены отсюда, а обломки сталактитовъ болѣе полуаршина въ діаметрѣ!

Не только тысячи „головъ“—бинь-башъ, но и одной головы здѣсь не видно; только кое-гдѣ попадаются отдѣльныя кости скелета.

———

Суукъ-хоба. Чтобы попасть къ другой пещерѣ, надо пройти вдоль большой котловины и черезъ перемычку спуститься въ меньшую. Взобравшись, затѣмъ на правый ея край, довольно крутой и скалистый, подходятъ къ высокой аркѣ, украшенной со всѣхъ сторонъ зеленью большихъ деревьевъ и кустарниковъ, слегка заслоняющихъ и самую арку.

Въ Суукъ-хоба совсѣмъ не то, что въ предыдущей пещерѣ. Вмѣсто узкаго низкаго пролаза, тутъ сразу вы вступаете въ величественный, очень широкій и очень высокій залъ. При ширинѣ въ 5—6 саж. и такой же, если не большей высотѣ, длина по прямому направленію слишкомъ 30 саж. Это скорѣе корридоръ! Полъ отъ самаго входа идетъ круто подъ гору, начинаясь ямой. Спускаясь по сырой глинѣ, можно безъ свѣчи пройти всѣ 30 саж., такъ

какъ свѣтъ изъ арки, хотя и скудно, но все таки освѣщаетъ прямой путь. Отъ этой точки пещеры, почти такимъ же широкимъ проходомъ, корридоръ сворачиваетъ перпендикулярно влѣво, а вправо еле замѣтна низенькая трещина, по которой ползкомъ можно проникнуть къ обыкновенному, очень холодному 4° (Реом.), чистому, какъ хрусталь, источнику.

Первый залъ настолько обширенъ и настолько высокъ, что даже свѣтъ магнія недостаточенъ, чтобы хорошо освѣтить потолокъ и верхнія части стѣнъ. Трудно разобрать ихъ устройство, даже и сталактиковъ не видно. Но стоитъ свернуть налѣво, гдѣ корридоръ ниже и уже, какъ откроются ряды эффектныхъ, какъ будто усыпанныхъ алмазами блестящихъ сталактитовъ и сталагмитовъ, фигурно украшающихъ стѣны фестонами, спускающихся съ потолка или поднимающихся съ пола. Вообще, въ Суукъ-хоба всѣ размѣры больше, чѣмъ въ Бинь-башъ-хоба, все величественнѣе. Если тамъ было жилье и работа карликовъ-гномовъ, то здѣсь строили себѣ дворецъ великаны. Свѣтъ магнія играетъ въ изломахъ сталактитовъ и въ кристаллическихъ щеткахъ наплывовъ, какъ въ брилліантахъ.

Воздухъ въ этой пещерѣ далеко не такъ удушливъ, какъ въ первой, за то онъ много холоднѣе. Въ послѣдней (Суукъ-хоба), термометръ-пращъ не подымается выше 8° Цельсія, а чаще стоитъ на 7° съ десятыми, что при наружной температурѣ у входа 19° кажется весьма прохладнымъ.

Слѣдуетъ упомянуть о томъ, что какъ въ той, такъ и въ другой пещерахъ нерѣдко встрѣчаются боковые входы, обыкновенно очень низкіе и тѣсные, но нѣтъ такихъ, которые могли бы сбить съ пути. Заглянешь въ нихъ, убѣдишься, что трещина заворачиваетъ куда-нибудь въ сторону, оставаясь такою же узкою и тѣсною, и пройдешь мимо.

Въ Суукъ-хоба слѣдовъ варварскихъ поломокъ наиболѣе красивыхъ сталактитовъ еще больше, чѣмъ въ Бинь-башъ-хоба.

———

Въ 1905 г. Крымскимъ горнымъ клубомъ открыта еще одна сталактитовая пещера на Чатыр-дагѣ. Третья пещера находится на томъ же плато, что и первыя двѣ, приблизительно въ 3 вер. къ юго-востоку отъ пещеры Бинь-башъ-хоба. На днѣ одной изъ котловинъ, обрамленной кустарниковымъ

лѣсомъ расположенъ входъ въ пещеру. Пещера находится на глубинѣ около 12 саж. Спускаются въ нее по довольно удачно приспособленной лѣстницѣ.

Сталактиты вновь открытой пещеры, не обломанные и не закопченные еще факелами, представляютъ феерическое эффектое зрѣлище. Многіе сталактиты обломились отъ времени и лежатъ тутъ же, покрывая блестящими кристаллами полъ подземелья, бѣлые, какъ стекло, или желтые, какъ янтарь или золото; они блестятъ и горятъ, какъ сказочный дворецъ гномовъ, образуя своими сосульками самыя прихотливыя и интересныя фигуры.

На одной изъ стѣнъ грота сталактитовые натеки образовали цѣлый рядъ вертикальныхъ цилиндрическихъ колонокъ, напоминающихъ органныя трубы. Съ потолка сталактиты свѣшиваются въ видѣ болѣе или менѣе длинныхъ сосулекъ съ блестящей каплей воды на концѣ или плосчатой пластины или, наконецъ, въ видѣ толстыхъ конусовъ. Этимъ сталактитамъ во многихъ мѣстахъ грота соотвѣтствуютъ сталагмиты различной высоты и формы. То они имѣютъ куполообразную, то коническую, то цилиндрическую форму, нѣкоторые изъ нихъ имѣютъ бутылеобразную форму, другіе, болѣе крупные, возвышаются въ видѣ колоннъ съ перетяжками. Словомъ, они являются чрезвычайно разнообразными. На суженной обыкновенной вершинѣ ихъ имѣется всегда небольшое углубленіе, происходящее отъ паденія на нихъ сверху капель воды, содержащей въ растворѣ углекислую соль извести и свидѣтельствующее о постоянствѣ траекторіи паденія этихъ капель, обусловливающей наростаніе сталагмитовъ, вслѣдствіе выдѣленія свободной углекислоты и затвердѣнія раствора.

Въ сѣверной части этотъ гротъ понижается и переходитъ въ маленькій гротъ, также украшенный сталактитами. Этимъ и заканчивается съ этой стороны пещера.

Съ южной же стороны только что описанный гротъ соединяется со слѣдующимъ обширнымъ и высокимъ гротомъ, унизаннымъ причудливыми сталактитами, въ видѣ конусовъ, столбовъ, куполовъ и проч.

Нѣкоторыя колонны здѣсь имѣютъ весьма оригинальную форму, а одна изъ нихъ представляетъ

собою какъ бы рядъ каменныхъ грибовъ, поставленныхъ другъ на друга.

Въ одномъ своемъ концѣ этотъ большой гротъ заканчивается уступомъ, спускающимся въ небольшое низенькое отдѣленіе грота.

Въ общемъ, размѣры пещеры значительно уступаютъ, какъ по высотѣ, такъ и по площади, двумъ прежнимъ чатырдагскимъ пещерамъ, но въ то время, какъ въ тѣхъ пещерахъ всѣ сталактиты и сталагмиты варварски обломаны и разбиты, здѣсь въ полной неприкосновенности сохранились всѣ эти оригинальной формы образованія, и въ этомъ отношеніи новая пещера представляетъ несомнѣнно большій интересъ и является болѣе поучительной.

Осмотрѣвъ Чатыръ-дагъ и его пещеры, нѣкоторые туристы возвращаются въ Алушту черезъ Корбеклы, а другіе отправляются въ Косьмо-Даміанскій монастырь. Дорога отъ пещеръ въ монастырь идетъ на сѣверъ по отлогу Узунъ-Аланъ-Іолъ и соединяясь съ Бешуйской дорогой, проходитъ буковымъ лѣсомъ до монастыря. Отъ пещеръ до монастыря приблизительно 15—16 вер.

Гора Демерджи. Самая удобная и близкая дорога на гору Демерджи изъ Алушты идетъ по Судакскому шоссе мимо дачъ Гриневича и б. Сомова, по урочищу Кефе-Іолъ и черезъ новую дер. Демерджи (около 5 вер.). Отъ деревни Демерджи, по довольно крутому подъему остается не болѣе 1—1½ ч. пути. Другая дорога на Демерджи, болѣе длинная, идетъ по Симферопольскому шоссе. По обѣимъ названнымъ дорогамъ до дер. Демерджи можно ѣхать въ мажарѣ или на дрогахъ. Но удобнѣе экскурсію совершать верхомъ или пѣшкомъ.

Отъ дер. Демерджи дорога огибаетъ утесы съ сѣверо-запада и вскорѣ (около 1 вер.) тропа поворачиваетъ на востокъ, пересѣкая нѣсколько разъ ручей, въ верховьяхъ котораго слѣдуетъ запастись водою, такъ какъ вода дальше не встрѣчается. Далѣе, подъемъ становится круче и по немъ слѣдуетъ подыматься зигзагами, лучше пѣшкомъ, чѣмъ верхомъ. Достигнувъ гребня, соединяющаго гору Демерджи съ яйлою, нужно по тропѣ повернуть направо на югъ, откуда подъемъ, хотя менѣе крутой, но все еще значительный, ведетъ на вершину Демерджи, покрытую густымъ зеленымъ дерномъ.

Гора Демерджи (иначе Екатеринъ-гора) возвышается на 4000 фут. надъ уровнемъ моря. Сѣрый дикій камень, изъ котораго состоитъ гора, во многихъ мѣстахъ образуетъ расщелины, и отдѣлившіяся глыбы рисуются въ видѣ причудливыхъ фигуръ. Одна скала, видная съ шоссе, представляетъ замѣчательно сходный, какъ бы вылитый изъ бронзы, профиль головы имп. Екатерины II. На вершинѣ Демерджи любопытно взглянуть на одинъ изъ находящихся здѣсь бездонныхъ колодцевъ. Затѣмъ, при облачномъ небѣ можно наблюдать здѣсь весьма интересное явленіе: видѣть въ облакахъ изображеніе свое собственное и др. предметовъ (фатаморгана).

Съ Демерджи перевалъ черезъ гору Самаръ ведетъ къ пещерамъ Кизиль-хоба, которыя наиболѣе обширны въ Крыму и очень красивы. Эти пещеры нѣкоторыми туристами осмотриваются по пути изъ Симферополя на Южный берегъ, но большинство совершаетъ туда спеціальную поѣздку изъ Алушты, соединяя ее съ поѣздкой на Чатыръ-Дагъ или на гору Демерджи.

Кизиль-хоба. Самая ближайшая дорога въ пещеры Кизиль-хоба идетъ отъ деревни Чевке на деревню Кизиль-хоба расположенную въ разстояніи 1 вер. отъ Симферопольскаго шоссе между почтовой станціей „Таушанъ базаръ“ и „Мамутъ султанъ“ (почти на полупути). У шоссе находится небольшой ресторанъ „Ангаръ“ на землѣ помѣщика Н. Н. Гротена. Къ юго-западу отъ деревни Чевке, вправо отъ Симферопольскаго шоссе находится дер. Аянъ. Въ разстояніи не болѣе версты находится истокъ Салгира. Здѣсь же чудный гротъ, изъ котораго беретъ начало Салгиръ и съ шумомъ вытекаетъ вода, падающая внизъ, пѣнясь и разбиваясь на небольшіе бурные потоки. Въ этомъ скалистомъ гротѣ находится довольно глубокій бассейнъ, въ нѣсколько десятковъ квадр. саженей, въ которомъ, какъ въ природномъ акваріумѣ, плаваютъ красивыя форели.

Отъ дер. Кизиль-хоба до пещеръ разстояніе около 1 версты и безъ проводника изъ мѣстныхъ татаръ идти туда мы не совѣтуемъ. Тропа отъ деревни къ пещерамъ идетъ вдоль русла рѣки того же имени то по крутому откосу, то по грудамъ щебня. Въ верховьи подъ грандіозными красными скалами, рѣчка падаетъ каскадами съ высокой тер-

расы, на которую приходится взбираться по крутой и очень трудной тропѣ.

Съ площадки террасы видны въ скалахъ 2 входа въ пещеры. Пещеры распредѣляются на нѣсколько неправильныхъ этажей, числомъ около 10. Изъ пещеръ представляютъ наибольшій интересъ тѣ, къ которымъ ведетъ входъ, возвышающійся надъ площадкой на нѣсколько саж.

Въ пещерахъ сыро и мѣстами очень мокро, почему слѣдуетъ при экскурсіи въ эти пещеры одѣться въ подходящее платье и въ особенности вниманіе обратить на обувь; нелишне въ рукахъ имѣть палку съ остріемъ на концѣ, чтобы не упасть на скользкомъ и неровномъ полу пещеръ. Нужно запастись свѣчами, такъ какъ въ пещерѣ за первымъ поворотомъ становится совершенно темно; коридоры пещеръ извилисты и неровны; они то узки и низки, то широки и высоки, то опускаются, то круто подымаются; на совсѣмъ отвѣсные уступы приходится взбираться по приставной лѣстницѣ или при помощи веревки. Необходимо соблюдать осторожность и не отставать отъ проводника, хорошо знакомаго съ мѣстностью, такъ какъ подземныя галлереи идутъ очень далеко. Съ потолка пещеръ всюду свѣшиваются конусы сталактитовъ, то одиночные, то цѣлыми группами, слившіеся въ большія колонны и неправильныя округленныя массы.

Въ нѣсколькихъ десяткахъ саженъ отъ главнаго входа въ пещеры находится вода, бѣгущая съ журчаніемъ навстрѣчу туристу и исчезающая невѣдомо куда. Это — неглубокая подземная рѣчка съ температурой воды въ 7—8° Ц.

КОНЕЦЪ.

РУССКО-ТАТАРСКІЙ СЛОВАРЬ.

ПРЕДИСЛОВІЕ.

Настоящій краткій словарь татарскаго языка имѣетъ цѣлью дать экскурсантамъ возможность объясняться съ татарами въ глухихъ закоулкахъ Крыма, гдѣ мѣстные жители или совершенно не знаютъ русскаго языка, или-же весьма плохо понимаютъ его. Словарь этотъ содержитъ около 800 *наиболѣе необходимыхъ при путешествіяхъ по Крыму словъ*, т. е. приблизительно $^2/_3$ того количества, которое употребляется нами въ обыденномъ разговорномъ языкѣ. При наиболѣе употребительныхъ словахъ помѣщены готовыя фразы, относящіяся къ этимъ словамъ, и, кромѣ того, въ концѣ словаря приведены *главнѣйшія грамматическія правила*, дающія возможность самому экскурсанту составлять фразы изъ имѣющихся въ его распоряженіи словъ. Татарскія слова написаны русскими буквами; наибольшее затрудненіе при такомъ изображеніи татарскихъ словъ представляла для составителей передача русскими буквами нѣкоторыхъ гортанныхъ согласныхъ и среднихъ гласныхъ (вродѣ дифтонговъ), которымъ нѣтъ соотвѣтствующихъ звуковъ въ русскомъ языкѣ.

Кромѣ того, за отсутствіемъ литературнаго языка у крымскихъ татаръ и при существованіи различныхъ нарѣчій въ Крыму, нельзя установить, какое изъ нарѣчій слѣдуетъ считать за болѣе правильное и какому изъ произношеній слѣдуетъ оказать преимущество. Въ виду всего сказаннаго составители этого словаря, не предъявляя къ нему строго филологическихъ требованій, полагали, что за совершеннымъ отсутствіемъ у насъ подобныхъ изданій, словарь этотъ можетъ сослужить на первыхъ порахъ пребыванія въ Крыму скромную службу — дать возможность экскурсантамъ объясняться хотя бы и ломаннымъ языкомъ съ тѣми изъ татаръ, которые совсѣмъ не говорятъ по русски.

ОТЪ ИЗДАТЕЛЯ.

Словарь этотъ составленъ членами Крымскаго Горнаго клуба: профессорами — С. М. Танатаромъ и Р. А. Пренделемъ, инж. А. Л. Бертье-Делагардомъ и др. Редактировалъ его редакторъ-издатель русско-татарской газеты „Переводчикъ“ (въ Бахчис.) Исмаилъ-бекъ-Гаспринскій.

Всякаго рода указанія на пробѣлы и недостатки этого словаря будутъ приняты издателемъ къ свѣдѣнію въ видахъ улучшенія и исправленія его при составленіи слѣдующаго изданія.

Для замѣтокъ.

КРАТКІЙ
русско-татарскій словарь.

(Крымское нарѣчіе).

А.

Абрикосъ — Зердалѐ.
Айва — Айва.
Апельсинъ—Портоха́лъ.
Арбузъ — Харпу́зъ.

Б.

Бабочка — Кобелѐкъ.
Базаръ (рынокъ) — База́ръ.
Баня — Хама́мъ.
Баранина — Хой-Эты́.
Барашекъ — Хойюнъ.
Башмакъ (туфля) — Папучь.
Башмачникъ — Этикджи.
Башня — Хулѐ, Кале.
Берестъ—Кара-агачъ.
Берегъ — Ага́.
Близко — Якунъ.
Блоха — Пирѐ.
Болото — Са́зъ.
Боль — Агры.
(Я боленъ — Бенъ хаста́имъ).
(У меня болитъ - - Бенымъ агиры́й).
Болѣзнь — Хасталы́хъ.
Болѣть — Хасталанмакъ.
Больной — Хаста́.
Большой — Бю́къ, Балаба́нъ.
Борода — Саха́лъ.
Бочка — Метѐй, Чапчокъ.
Бояться — Коркмахъ.
(Я боюсь — Бенъ корка́имъ).
(Мы боимся — Бизлеръ коркаимысъ).
Братъ — Хардашъ.
Брать — Алма́хъ.
Бритва — Устура́.
Бриться — Трашъ одма́хъ.
Брови — Хашлѐръ.
Брюки — Ишта́нъ.
Бубликъ (баранка) — Кавлачъ.
Букъ — Бикъ.
Булочникъ (хлѣбникъ) — Фурунджи́.
Булавка — Топлу́-гинѐ
Бумага — Кіа́тъ.
Буравъ — Бургувъ.
Буря — Бора́нъ.
Бѣлый — Беязъ, Акъ.
Бѣжать — Чапма́къ, Джувурмакъ.
Бѣги! Джувуръ! Чапъ!
Бѣлье — Чомаши́ръ.
Быть — Олма́хъ.
(Я есмь — Бѐнъ-нымъ.
Ты еси — Сѐнъ-сынъ.
Онъ, она есть — Одыръ.
Мы есмы — Бизлѐръ мысъ.
Вы есте — Сизлеръ-сызъ.
Они, онѣ суть — Ола́ръ-дыръ.
Я былъ — Бенъ-ӧзымъ (бенъ индымъ).
Я буду — Бенъ оладжа́гымъ).

Добрый — Яхши́, ійги.
Довольно — Олу́ръ.
Дождь — Ягму́ръ.
(Дождь идетъ — Ягму́ръ-яга).
Долго — Чохъ-вахы́тъ.
Долина — Мейда́нъ.
Домъ — Эвъ.
До́ма — Эвде.
Домой — Эвге.
(Изъ дому — Эвденъ).
Доро́га — Іолъ (ёлъ).
Дорогой (дорого) — Паа́лы.
Дочь — Кызъ.
Древній — Картъ, Хартъ.
Дрова — Оду́нъ, Агачъ.
Дробь — Мылтыкъ.
(Заряжать ружье дробью, пулей — Туфекъ долдурманъ мылтыкъ-ленъ).
Другъ — Достъ.
Дубъ — Эменъ.
Дурной (нехорошій) — Чиркі́нъ, Яма́нъ.
Душа — Джа́нъ.
Дыня — Кавуну́нъ.
Дымъ — Тютю́нъ.
Дыра — Тешыкъ.
Дѣвушка — Кызъ.
Дѣдъ — Хартъ баба́.
Дѣйствительно — Ахыйхатъ.
Дѣло — Ишъ.
Дядя — Ака.

Е.

Его, её — Аны.
Его, ея — аны́нъ.
Ему, ей — Ана́.
Есть — Дыръ, Варъ.
(Есть ли у тебя — Варъ мы сенде́
Есть ли у него — Варъ мы онда́.
Есть ли у васъ — Варъ мы сизде́.
Есть ли у насъ — Варъ мы бызде.
Есть ли у нихъ — Варъ мы олардá).
(Част. *исе* ставится послѣ глагола, напр.; **варъ-исе — если есть**).

Ж.

Жажда (жаждать) — Сусама́къ.
(Я жажду — Бенъ сувса́дымъ).
Жалованье (плата) — Улефе́.
Жара (жарко) — Сыджа́хъ.
Жарить — Кавурма́хъ.
Жаркое-Кавурма́, Кеба́бъ.
Жареный — Кавурила́нъ.
Жечь — Якма́къ.
Ждать, ожидать — Беклемéкъ.
Жди! — Беклé!
(Я буду ждать — Бенъ бекледжеки́мъ).
Желать, желаніе — истемéхъ.
(Я желаю—Бенъ и́стеіымъ.
Мы желаемъ — Бизлéръ и́стеризъ.
Они желаютъ — Ола́ръ и́стерлеръ.
Чего вы желаете? — Не и́стерсизъ?)
Желтый — Сары́.
Желѣзо — Деми́ръ.
Желѣзный — Демирденъ.
Жена — Хары́, Хашынъ.
Женихъ—Нишанлы́куювъ.
Жениться — Эвленмéкъ.
Женщина — Хы́заяхлы́

Севленызъ явашджа́).
Говядина — Тува́ръ-эты́.
Годъ — Гылъ, Йилъ.
Голова — Ба́шъ.
Голодъ — Ачлы́хъ.
Голодный — Ачъ.
(Я голоденъ — Бенъ-а́чмынъ),
Голубой — Кёкъ.
Голубь — Кёгирчынъ.
Гора — Байръ, Дагъ.
Городъ — Шеэръ.
Горохъ — Нохутъ.
Горькій — Агу́.
Горѣть — Янмакъ.
Горячій — Сыджа́хъ.
Господинъ (хозяинъ) — Эфенди́, Ханъ.
Госпожа (хозяйка) — Султане, Ханымъ.
Государь — Падишахъ.
Грабъ — Кёкъ-агачъ.
Градъ — Бурча́хъ.
Гребень — Тара́хъ.
Грибъ — Манта́ръ.
Громъ (громъ гремитъ)-Кёкъ гурюльдысы.
Грудь — Кёксъ.
Грузъ — Юкъ.
Груша — Арму́тъ.
Грязь — Балчи́хъ, Чамуръ.
Грязный — Чамурлы.
Густой — Койи.
Гусь — Казъ.

Д.

Да — Оле́, Я.
Давно — Чокта́нъ.
Далеко — Уза́къ.
(Далеко-ли отсюда до деревни, до города, до ручья? и т. п. — Уза́къ мы бунданъ, койге-джехъ, шеэре-джехъ, чешмеджехъ?)
Даромъ — Бедава́.
Дать, давать — Верме́къ.
Дайте — Ве́рнызъ.
Два — Эки́.
(Второй — Экинджи́).
Двадцать — Экирми́, Игрымы́.
Двадцать одинъ — Игрымы́ биръ.
Двадцать два—Игрымы́ эки́.
Двадцать три — Игрымы́ учь и т. п.
Двадцатый — Игрымчи́.
Дверь — Хапу́.
Дворъ — Азба́ръ.
(Постоялый дворъ—Ханъ)
Двѣнадцать — Онъ-эки́.
Двѣнадцатый — Онъ-Экинджи́.
Двѣсти — Эки́-юзь.
Девять — Докузъ.
Девятый — Докузунджи́
День — Гунь.
Деньги — Ахча́, Пара.
Дерево — Дре́къ, Ага́чъ.
Деревянный — Агачтанъ.
Деревня — Кёй.
Держать, подержать — Тутмакъ.
(Держите, подержите! — Тутынызъ).
Дешевый (дешево) — Уджузъ.
Диванъ — Софа, Сѣдъ.
Дикій — Кіикъ.
Дикая коза — Караджа́.
Дитя — Бала́.
Длина — Узунлукъ.
Длинный — Узу́нъ.
Дно — Тыбъ.
До — Джехъ*).

*) Частица «джехъ» приставляется къ концу слова, къ которому оно относится, т. напр., до дороги — іолъ джехъ, до деревни — койге джехъ и т. д.

В.

Варёный — Пшкенъ.
Варить — Пшермекъ.
Васъ — Сизе́.
Вашъ — Сызи́нъ.
Вверхъ — Іокары́.
Верхъ — Устъ.
Вдоль — Догруда́нъ.
Ведро — Ведре́.
Везти — Чекме́къ.
Верблюдъ — Деве́.
Веревка — Гипъ, Йипъ.
Верховой — Атлы.
Верховье — Башъ (соб. голова).
(Верховье рѣки — Узе́нь башъ).
Верхомъ — Атланынъ.
Вершина—Башъ, вершина горы — Дагъ башы́).
Весна — Баа́ръ.
Весь — Эпси́.
Весьма — Пекъ, Чохъ.
Вечеръ — Ахша́мъ.
Взять — Алмахъ.
Возьми — Алъ.
Видѣть — Горме́къ.
Вилка — Санчхы́, Іенкечъ.
Вино — Шара́пъ.
Винная ягода — Инджиръ.
Виноградъ — Юзю́мъ.
Виноградникъ — Ба́гъ.
Вишня — Вишне́.
Вода — Су.
(Хочу воды — Истеимъ су.
Дайте мнѣ воды — Вернызъ бана су.
Холодная вода—Суукъ-су
Теплая (горячая) вода — Сыджахъ су).
Водка — Рахы́.
Водопадъ — Учанъ-су.
Воздухъ (Вѣтеръ) —Джель
Войлокъ — Кіи́зъ.
Волъ — Огу́зъ.
Волкъ—Харышхыръ, Бёры
Волоса — Сачь.
Волна — Далыа́.
Воръ — Хырсы́зъ.
Воронъ — Карга.
Воробей — Торга́й.
Воскресенье — Базаргу́нь
Востокъ — Кунь-догушу (собств. восх. солнца).
Восемь — Секы́зъ.
Восьмой — Секызенджи́.
Восемнадцать — Онъ - секы́зъ.
Восемнадцатый — Онъ-секызенджи́.
Восемьдесятъ-Сексе́нъ.
Восмидесятый--Сексенджи́
Восемьсотъ — Секызъюзъ
Вошь — Битъ.
Впередъ — Огуне́.
Врачъ — Эки́мъ.
Время — Вахы́тъ.
Вторникъ — Салы́.
Вчера — Дюнъ.
Вы — Сызле́ръ, Сызъ.
Вынуть — Чыгармахъ.
Вьюкъ (грузъ) — Юкъ.
Вьючная лошадь — Юкъ-аты.
Вѣсъ — Чеки́.
Вѣсить — Чекмекъ.
Вѣтеръ — Люзьгяръ, Джель.
Вѣтка — Буда́хъ, Тарма́хъ.

Г.

Гвоздь — Мыхъ.
Гдѣ — Нередѐ, Кайда.
(Гдѣ дорога въ деревню— Нередѐ, Кайда іолъ койге).
Глазъ — Гёзъ.
Глубокій — Тере́нъ.
Глина — Топра́хъ.
Говорить — Сёвлемехъ.
(Говорите медленнѣе —

Жеребецъ — Айгыръ.
Живой — Тиры́.
Животное — Айва́нъ.
Животъ — Курса́хъ.
Жизнь — Омю́ръ.
Жить — Яшма́хъ.
Жиръ — Ягъ.
Жирный — Семи́зъ.
Журавль — Турна́.

З.

Заборъ — Иса́ръ.
Забыть — Унунтмахъ.
(Я забылъ — Бенъ унуттуу́мъ.
Не забудьте — Унутманы́зъ).
Заблудиться — Адашма́хъ.
(Я заблудился — Бенъ адштымъ)
Завтра — Ярынъ.
Завтракъ — Хавалты́.
Задній — Артында́ки.
Зажигать — Яхма́хъ.
Замо́къ — Кили́тъ.
Западъ — Кунь-баты́.
Запрягать — Іекме́къ.
Заря утренняя — Кунь догушу.
Зарядъ — Аты́мъ.
(Зарядить ружье—Дуфакъ (туфекъ) долдурмакъ).
Зачѣмъ, отчего — Нейчу́нъ.
Заяцъ — Таушанъ.
Звать, позвать — Чагырма́хъ.
(Позовите мнѣ — Чагырны́зъ бана́).
Звагься, называться — Адалмахъ.
(Какъ называется это — Недыръ бунынъ ады́)
Звѣзда — Іулды́зъ
Звѣрь — Айванъ, кілкъ.
Здоровый — Тендиры́съ.
Здѣсь — Бунда́, Бурада.
Земля — Іеръ.
Зеленый — Іешиль.
Зеркало — Айне́.
Зима — Хы́шъ.
Зимой — Хышта́.
Злой — Яма́нъ, Сертъ, Джарызъ.
Знать — Бильме́мъ.
(Я знаю — Бенъ — билермъ).
Золото — Алты́нъ.
Золотой — Алтынданъ.
Зонтикъ — Кölегеликъ.
Зубъ — Ты́шъ.

И.

И (союзъ) — Ве.
Ибо, потому, что — Ляйке́нъ.
Игла — Гине́.
Изюмъ — Юзумъ.
Издали — Узахта́нъ.
Известь — Кюре́чь.
Известнякъ — Кюре́чьта́шъ.
Или — Я,
Имя — Адъ.
Имѣніе — Варіатъ, милкъ.
Имѣть — (Неопр. наклоненія въ татарскомъ языкѣ нѣтъ).
(Я имѣю — Бенде́ варъ.
Ты имѣешь — Сенде́ варъ.
Онъ, она имѣетъ — Онда́ Варъ.
Мы имѣемъ — Биздева́ръ
Вы имѣете — Сиздева́ръ.
Они, онѣ имѣютъ — Олярда́ варъ.
Я имѣлъ — Бенде́ варыды́.
Я буду имѣть — Бенде́ оладжа́хъ).

Индюкъ — Коре́ль.
Искать — Хыдырма́хъ.
Источникъ — Чешме́.
Идти — Юруме́къ.
(Иди! — Юръ! Иди сюда — Кель бурая (мунда).

К.

Кабанъ — Дому́зъ.
Дикій кабанъ — Кіикъ домузъ.
Каждый — Эрбириси́.
Какъ — Насы́лъ.
(Какъ пройти туда? — Насы́лъ китейлеръ орая?
Какъ это называется по татарски? — Насылъ (не дыръ) бунинъ ады́ татарджа?
Какой — Нетюрлю!
Камень — Ташъ.
Каменный — Ташданъ.
Капуста — Хапу́ста.
Карандашъ — Харандашъ
Карманъ — Дже́пъ.
Картофель — Карто́пъ.
Каштанъ — Кастане.
Кизилъ — Кизы́лъ.
Кипарисъ — Селби.
Кипятокъ — Седжа́хъ-су, Кайнаръ-су.
Кислый — Экши́.
Кислое молоко — Катыкъ.
Кисетъ — Кесе́.
Кладбище — Мезарлы́хъ.
Клещи — Кербетинъ.
Клопъ — Тахта́-битъ.
Ключъ (замочный) — Анахта́ръ
Ключъ (источникъ) — Чешме.
Князь — Бей.
Кобылица — Байта́лъ.
Ковать, подковать — Налламахъ.
(Слѣдуетъ подковать лошадь — Атны налламахъ лазымъ (или герекъ).
Лошадь не подкована — Атъ налсызъ дыръ).
Коверъ — Кили́мъ.
Когда — Незама́нъ.
Кого — Кими́.
Кожа — Тери́.
Кожаный — Териденъ.
Коза — Эчки́.
Коза (дикая) — Караджа́.
Колесо — Копчекъ,
Колодецъ — Кую́.
Колоколъ — Чанъ.
Колѣно — Тызъ.
Кольцо — Юзу́къ, Галха́.
Комаръ — Харынджа, Чубы́нъ.
Комната — Ода́.
Кому — Кимѐ.
(Кому вы дали? — Кимѐ вердыны́зъ?)
Конецъ — Сону́.
Конь — Атъ.
Конюшня — Аранъ.
Копейка — Капикъ
Копыто — Туякъ.
Корабль — Геми́.
Корень — Тамы́ръ.
Корзина — Сепе́тъ.
Кормъ — Ашъ.
Кормить — Беслемѐкъ.
Корова — Сыгы́ръ.
Короткій — Хысха́.
Коса (земледѣл. орудіе) — Чалгы.
Кость — Кеми́къ, Сусекъ
Котелъ — Каза́нъ.
Который — Анги́.
(Который часъ — Анги́ саа́тъ, Качъ саа́тъ?

Которая дорога ведетъ въ деревню N? — Анги́ іолъ котерай койге N?).
Кофе — Хаве́не.
Кофейникъ — Хаве́-юбрукъ.
Кофейня — Хавене.
Кошка — Кеды́, Мышы́хъ, Мечи.
Красивый — Гюзе́ль, дюльбе́ръ.
Красный — Хырмызы́, Кызы́лъ.
Край — Четъ.
Краска — Боя́.
Красить — Боя́ма́хъ.
Красота — Гюзелликъ.
Кровь — Ханъ.
Кругъ — Тогере́къ.
Круго́мъ (вокругъ) — Эрби́ръ — тарафта́нъ.
Крыло — Хана́тъ.
Крыса — Сычанъ.
Крыша — Тобе.
Крѣпкій — Хуватлы́.
Крѣпость — Кале́.
Кто — Кимъ.
Кувшинъ — Барда́хъ.
(Куда — Нереэ.
Куда вы идете? — Нереэ кетерсызъ?).
Кузнецъ — Темерджи́.
Купаться, умываться — Ювунма́къ.
Купить — Сатунъ-алма́хъ.
Купецъ — Базырьянъ.
Курить — Тютюнъ ичме́къ.
Курица — Тау́къ.
Кусокъ — Парча́.
Кусать — Тышлеме́къ.
Кустъ — Чекерли́къ.
Кухня — Ашхана́.
Кушакъ (поясъ) — Хуша́къ.
Кушать — Ашама́хъ.
Кѣмъ — Кимлѐнъ.

Л.

Лазить, лѣзть — Чикмакъ.
Ласточка — Харылгачъ.
Легкій — Кола́й.
Ледъ — Бузъ.
(Ледяная пещера — Бузлы́ хоба́).
Лекарь — Эки́мъ.
Лекарство (зелье) — Иля́чъ.
Лечь, лежать — Ятма́хъ.
Ли — Мы.
Лимонъ — Лимо́нъ.
Лисица — Тилькѝ.
Листъ — Япра́хъ.
Лицо — Юзъ.
Лобъ — Манла́й.
Лодка — Кайкъ.
Ложка — Хашы́хъ.
Лопата — Курекъ.
Лошадь — Атъ.
(Приведите мнѣ лошадь — Кетерыны́зъ бана́ атъ.
Осѣдлайте лошадь — Эгерленызъ атъ-ны.
Я хочу нанять лошадь — Бенъ истеры́мъ атъ тутмага).
Луна — Ай.
Лунная ночь — Айли́ кеджѐ.
Лукъ (растеніе) — Сога́нъ.
Лучше — Даа́нъ-іи.
Лѣвый — Сонъ.
(Налѣво — Сонга).
Лѣсъ — Дагъ.
Лѣстница — Мердвѐнъ.
Лѣто — Язъ.
Лѣтомъ — Язда́.
Лягушка — Баха́.
Любить — Севмѐкъ.
(Я люблю — Бенъ севѐры́мъ.
Ты любишь — Сенъ севѐрсынъ.

Онъ любитъ — Осевéръ.
Мы любимъ — Бизлеръ севеpизъ.
Вы любите — Сизлеръ северсúзъ.
Они любятъ — Оларъ северлеръ).

М.

Мало — Азъ.
Мальчикъ — Оланъ.
Малый — Кучýкъ.
Масло — Май, Явъ.
Мастеръ — Уста.
Мать — Ана́.
Медъ — Балъ.
Медвѣдь — Аю́.
Медленно — Яваш.
Между — Эрада́.
Мельница — Дегерме́нъ.
Меня — Баны.
Мертвый — Ольмýш
Мечеть — Меджúтъ, Джалéй.
Мимо—Янында́(собственно —около).
Минаретъ — Минаре.
Минута — Дакка.
Миндаль — Бадэмъ.
Миндальное дерево — Бадэмъ дерекъ.
Много — Чохъ.
Мнѣ — Бана́.
Могила — Мезáръ.
Можетъ быть — Бельки олуръ.
Мозгъ — Мій.
Мой — Бенúмъ.
Мокрый — Сылáхъ.
Мокро — Сылáхъ.
Молодой — Яшъ.
Молоко — Сютъ.
(Кислое молоко — Катúкъ).
Молотокъ — Чекýчъ.
Монахъ — Кешúшъ.
Море — Денúзъ.
Морозъ — Аязъ.
Мочь — Олурмáхъ.
(Я могу — Бенъ олýрмъ:
Ты можешь — Сенъ олýрсунъ.
Онъ можетъ — О олýръ.
Мы можемъ — Бизлеръ олýрмысъ.
Вы можете — Сизлеръ олýрсысъ.
Они могутъ — Оларъ олýрларъ.
Я не могу — Бенъ оламáмъ).
Мошенникъ — Айниджи, Яланджи.
Музыкантъ — Чалгиджúй.
Мужъ — Ходжá.
Мукá — Унъ.
Мулла — Муллá.
Мулъ — Хатúръ.
Муха — Чибúнъ.
Мужчина — Эркéкъ.
Мѣдь — Бахúръ.
Мѣдный — Бахырдáнъ.
Мѣнять — Дегишмéкъ.
(Размѣнять деньги — Парáлáри бузмакъ)
Мѣсто — Іеръ.
Мѣсяцъ — Ай.
Мѣра — Ольчý.
Мѣрить — Ольчемéкъ.
Мы — Бизлéръ.
Мыло — Сабýнъ.
Мясо — Этъ.

Н.

На — Устюндé *).
Надъ — Юхарúсында́ *)
Называться — Адалмакъ
(Какъ это называется по-татарски? — Не дыръ бу адúтатарджá?).
Нанимать — Тутмахъ — кираиленъ).
Я хочу нанять — Бенъ истеримъ тутмáхъ — караиленъ).
Напротивъ — Харшыдá
Насъ — Бизе.
Находить — Тапмакъ, Булмакъ.
Начало — Эвéль, Башъ.
Нашъ — Бизимъ.
Не — Іóхъ, Дегиль.
Небо — Кöкъ.
Неправда — Ялáнъ.
Несчастіе — Бахтсызлúхъ.
Несчастный — Бахтсúзъ.
Нечистый (грязный) — Булашúкъ.
Низкій — Ашакъ.
Никто — Биркимсé.
Никогда — Гичъ, Биръвахúтъ.
Ничего — Биръ шей.
Ничто — Ичъ-де.
Нитка — Гипъ.
Но — Ве лякинъ.
Новый — Яны.
Нога — Аяхъ.
Ногти — Тырнáхъ.
Ножъ — Пичáхъ.
Ножницы — Махáсъ.
Носъ — Бурýнъ.
Ночевать — Геджé-ятмáхъ.
Ночь (Ночью) — Геджé.
Ночлегъ — Геджелúкъ.
(Я хочу остаться здѣсь на ночлегъ — Бенъ истерúмъ бу геджелúкъ калмая бундá).
Нѣсколько — Биръ хачдане.
Нѣтъ — Іóхтыръ.
Нѣтъ еще — Іохъ-даáнъ.

*) Частицы устюнде (на) и юхарысындá (надъ) пристав-ляются къ концу слова, къ которому онѣ относятся, т. напр., ташъ устюндé — на камнѣ, эвъ юхары сындá — надъ домомъ

О.

Оба — Экúсй.
Облако-Булýтъ.
Обманывать — Алдамáхъ.
(Меня обманули — Бены алдадылáръ).
Обувь — Этикче.
Обѣщать — Адамáхъ.
(Вы обѣщали — Сызлеръ ададынызъ).
Обѣдъ — Уле-іемéкъ.
Овесъ — Джилáпъ.
Оврагъ — Дерé.
Овца — Хой, Хозý.
Огонь — Атешъ.
Огородъ — Бостанъ.
Огурецъ — Кыя́ръ.
Одежда — Рубá.
Одинъ — Биръ.
(Первый — Сифтекúй, Бириджúй).
Одиннадцать — Онъ биръ.
Одиннадцатый — Онъ биринджúй.
Однажды — Биръ-керé.
Одѣваться, надѣвать — Кіинмéкъ.
Одѣяло — Іоргáнъ.
Ожидать, обождать — Беклемекъ, тохтамáхъ.
(Обожди! — Тохтá!).
Окно — Пенджерé.
Около (возлѣ) — Янындá.
Олень — Сыгúнъ.
Оливковое дерево — Зейтынъ-дереги.

Онъ, Она — О
Они, Онѣ — Оларъ
Опоздать — Кечи́кмéкъ.
(Я опоздаю — Бенъ кечигирымъ.
Мы опоздаемъ — Бизлеръ кечигирмызъ).
Опять — Генé.
Орелъ — Кара-гушъ.
Оружіе — Силя́хъ.
Орѣхи мелкіе (воложскіе) — Фунду́хъ.
Орѣхи крупные (грецкіе) — Джеви́зъ.
Осень — Хасы́мъ.
Оселъ — Ишéкъ.
Осѣдлать — Эгерлемекъ.
(Осѣдлайте лошадь—Эгерленызъ аты́).
(Осѣдлана-ли лошадь? — Эгерли-мы дыръ атъ?)
Оставаться — Калмакъ.
(Останемся здѣсь — Калырмызъ бурада.
Мы останемся здѣсь ночевать — Калырмызъ бурада геджеликъ).
Остановиться — Тохтама́хъ.
Отворять — Ачма́хъ.
(Отворите дверь — Ачнызъ капуны).
Отвязать — Чезмéхъ.
(Отвяжите лошадь! — Чезнызъ аты́!).
Отдохнуть—Раа́тланма́хъ.
(Отдохнемъ! — Раа́тлана́ихъ!
Я хочу отдохнуть — Бенъ истерымъ раа́тланма́хъ).
Откуда — Нередéнъ.
Отсюда — Бунданъ.
Оттуда — Онда́нъ.
Оттого — Зире.
Отхожее мѣсто — Кенéфъ.
Отчего, почему — Не. Нейчунъ.
Охотиться — Авланмахъ, Авга чикмакъ.
Охотникъ — Авджи́.
Очень — Чохъ, Бекъ.
Очки — Гёзлюкъ.

П.

Падать — Іигилмакъ.
(Я падаю — Бенъ іигилаимъ).
Палецъ — Парма́хъ.
Палка — Таяхъ.
Папироса — Папиросъ.
Пастухъ — Туварджи́, Чоба́нъ.
Паукъ — Оримчéкъ.
Первый — Сифтеки́, Биринджи́.
Переводчикъ — Терджима́нъ.
Передній — Алтында́ки.
Перепелка — Бöдене́.
Перо — Калéмъ.
Песокъ — Кумъ.
Песчаникъ — Кумъ-ташъ.
Персикъ — Шефтале́.
Печь (существительное) — Соба́.
Печь (глаголъ) — Пширмекъ.
Пещера — Хоба́.
Пиво — Пива.
Пила — Бихчы́.
Писать — Язма́хъ.
(Я хочу писать письмо — Бенъ истерымъ язмахъ мектюбъ).
Пистолетъ — Пыштофъ
(Пистолетъ заряженъ — Пыштофъ долу́).
Письмо — Мектюбъ.

(Отнесите это письмо — Готырнызъ бу мектюбъны).
Принеси,е — Кетырнызъ.
Пить — Ичмекъ.
(Я хочу пить — Бенъ истерымъ ичмеіе).
Пища — Ашъ.
Піявка — Сюлю́къ.
Плавать — Ялдамакъ.
Платокъ — Явлу́хъ.
Пламя — Атешъ.
Платье — Руба́.
Плеть — Хамчи́.
Плодъ — Іемы́шъ.
Поваръ — Ашчи́.
Повозка — Араба́.
Повторить — Биръ даа́нъ сойлемекъ.
(Повторите (скажите еще разъ) медленнѣе то, что вы сказали — Биръ даа́нъ сойленызъ айттыгы нызы явашджа́).
Погребъ — Магазъ.
Подъ — Астенда́.
Подождать — Беклемекъ, Тохтамахъ.
(Подожди! — Тохта! Беклe).
Подошва (обуви) — Подо́шъ.
Подпруга — Айлъ.
Подсвѣчникъ — Шемда́нъ.
Подушка — Ястыхъ.
Подкова — Налынъ.
Подковать — Налламакъ.
(Прикажите подковать лошадь — Наллаты-гизъ аты.
Подкована-ли лошадь? — Налландимы атъ).
Позвать — Чагырма́хъ.
(Позовитѣ мнѣ! — Чагырынызъ бана́!).
Пожалуста — Ялваварымъ, Джанымъ (собствен. душа моя).
Поздно — Кечь.
Поймать — Тутма́хъ.
Пойти — Юрумекъ, Гетмекъ.
(Пойди сюда — Юръ бурая, кель бурая.
Куда идешь? — Нереэ кетерсенъ?)
Поить — Суварма́хъ.
(Я хочу напоить лошадь — Бенъ истеры́мъ аты́ суварма́іа).
Показать - Гöстерме́къ.
(Покажите мнѣ дорогу — Гостереныызъ бана́ іолъ).
Покупать — Сатунъ-алма́хъ,
Полъ, половина — Ярымъ.
Полгода — Ярымъ-іылъ.
Полдень — Уле́.
Полный — Долу.
Полотно — Кетенъ.
Полотенце — Юзбезъ.
Помнить, не забывать — Унутмамакъ, Эсиндедурмакъ.
(Помни! — Унутма!).
Понедѣльникъ — Базаръ эртеси́.
Понести — Гöтырмекъ, Алынъ гидмекъ.
(Понесите мнѣ — Готырнызъ бана).
Понимать — Анламакъ.
(Я понимаю — Бенъ анларсымъ.
Понимаете-ли вы, что я говорю? — Анларызмы не бенъ сёлеры́мъ?.
Я не понимаю — Бенбельме́мъ, Бенъ анламанъ).
Порохъ — Баруту́ъ.
Порода (родъ) — Сой.
Портной — Тикиджи́.

Послать — Іолламáхъ.
(Пошлите! — Іолланы́зъ!).
Послѣ — Сора, Сонра.
(Послѣ этого — Бундынъ сонра).
Послѣдній — Сонги́.
Потерять — Хайбъ идмекъ Джоймакъ.
(Я потерялъ — Бенъ хайбетты́мъ).
Постель — Тошéкъ.
Потому что — Зирé.
Потомъ — Сора, Сонрá.
Почемъ, сколько — Хачá, Некадаръ.
Почта — Почта.
Почтовая станція — Станція.
Постъ — Уразá.
Поѣхать — Іолджу олмакъ, Араба иленъ гидмекъ.
(Я поѣду верхомъ — Атланымъ гидеримъ).
Поясъ — Кушáкъ
Правый — Онъ.
(Направо — Онъ тарафа, онъ колга).
Правда — Керчéкъ.
Правда-ли? — Керчекъмы.
Праздникъ — Байрáмъ.
Прежде — Эввелé.
Принести — Кетырмекъ.
(Принесите мнѣ — Кетырнызъ банá).
Природа (міръ) — Дюня́.
Провести — Іолъ гöстурменъ (дорогу показать).
Проводникъ — Сюрюджá.
(Приведите мнѣ хорошаго проводника — Кетернызъ банá яхши́ сюрюджи́).
Продать — Сатмáхъ.
(Продайте мнѣ — Сатыны́зъ банá).
Пройти — Гечмекъ.
(Можно ли здѣсь пройти? — Мумкунъ-мы бураданъ гечмеіе?).
Просить — Ялвармáхъ.
(Я васъ прошу — Бенъ ялвармъ сизé.
Милости просимъ — Буюрну́съ).
Просто — Тары́.
Простыня — Чаршáфъ.
Проходъ (горный — Богáзъ (собств. горло).
Прямо — Догры́.
Птица — Хушъ.
Пыль — Тозъ.
Пшеница — Богдай.
Пшено — Тюй.
Пуля — Мылты́хъ.
Пчела — Балъ Хуртъ.
Пѣсня — Тюркý.
Пѣтухъ — Хорозъ.
Пѣть — Гирдамáхъ.
Пьяный — Шаргóшъ.
Пять — Бешъ.
Пятый — Бешенджи́.
Пятьдесятъ — Эльли́.
Пятидесятый — Элинджи́.
Пятнадцать — Онъ бешъ.
Пятнадцатый — Онъ бешенджи́.
Пятьсотъ — Бешъ юзъ.
Пятка — Окчé.
Пятница — Джумá.

Р.

Работать — Хизметъ, Идмекъ.
Работа — Хизметъ.
Равнина — Тузъ іеръ.
Радуга — Курджахá кстенъ джайгáнъ.
Развѣ — Санки́.
Разговоръ — Лáфъ.
Разговаривать — Лафъ идмекъ.

Разорвать, рвать — Юртмáхъ.
(Одежда порвана — Рубамъ юртылды.
Сѣдло порвано — Эгеры́мъ юртылды).
Разрѣзать, рѣзать — Кесмéкъ.
(Разрѣжьте эту веревку — Кеснызъ буійпны).
Рана — Ярá (Моя рана — Ярамъ).
Ранить — Яраламáхъ.
Рано — Эртé.
Рвать, разорвать — Юртмáхъ.
Ремень — Хаíишъ.
Рисовать — Сюретъ язмáхъ.
Рисъ — Пирингъ.
Рѣчный — Догру.
Ровъ — Эндéкъ, Дере.
Рогъ — Мунюзъ.
Рожь — Ары́шъ.
Ротъ — Аузъ.
Рубаха — Кöльмéкъ.
Рубить — Чапмакъ. Кесмéкъ (собств. рѣзать).
Рубль — Кумýшъ.
Ругать — Сöкмéкъ.
Руда — Мадéнъ.
(Желѣзная руда — Демерли мадéнъ).
Ружье — Туфéкъ.
(Зарядить ружье — Туфе долдурмакъ).
Рука — Эль, Колъ.
Рукавъ — Іёнъ.
Рукомойникъ — Хумáнъ
Русскій — Урусъ, порусски — Урусча.
(Я ищу человѣка, который говорилъ-бы по-русски — Бенъ хидыряймъ адамы анги урусча сöлеръ).
Рыба — Балы́къ.
(Удить рыбу — Балыкъ-дудмакъ).
Рынокъ — Базáръ.
Рѣзать, разрѣзать — Кесмéкъ.
(Разрѣжьте хлѣбъ — Кеснызъ экмекъ).
Рѣдко — Сёрекъ.
Рѣдька — Трýпъ.
Рѣка — Узéнь.
Рюмка — Кучýкъ-халé (собств. малый стаканъ).

С.

Съ, со — Данъ *).
Сабля — Халы́чъ.
Садъ — Бахчá.
Садовникъ — Бахчеванджи́.
Сало — Ягъ.
(Баранье сало — Койяги́)
Самоваръ — Самовáръ.
(Есть-ли у васъ самоваръ — Варъ ми сизé самовáръ.
Приготовьте самоваръ — Хайнатынызъ самовáръ)
Самъ — Гендúмъ.
Сапоги — Чизмá.
Сарай — Арáнъ.
Сахаръ — Шекéръ.
Свадьба — Той Дугунъ.
Сварить (варить) — Хайнатмáхъ, Пширмекъ.
(Сварите мнѣ — Хайнатны́зъ банá, Пширины́зъ бана).
Свинецъ — Хуршýмъ.
Свинья — Домýзъ.

*) Частица «данъ» приставляется въ концѣ слова, къ которому она относится, такъ наприм., гора — байръ, съ горы — байрданъ.

Свинина — Домузъ-этъ.
Свистѣть — Сизгырыкъ.
Свистокъ Сизгырмакъ.
Свой — Оннынъ.
Свѣжій — Тазе.
Свѣтъ — Айдынлыхъ.
(свѣтъ—міръ Дунія).
Свѣча — Чирахъ.
Себя — Кендымъ.
Сегодня — Бугунъ.
Седьмой — Ѣдынджи.
Сейчасъ — Шу-саатъ.
Село — Кой.
Семь — ѣды,
Семьдесятъ — Ѣдмышъ.
Семнадцать — Онъ-ѣды.
Семьсотъ — Ѣды-юзъ,
Сердитый (злой) — Окели, Сертъ Джарызъ.
Серебро—Гумюшъ.
Серебряный —Гумышденъ
Сестра — Хызъ-Хардашъ,
Синій — Мавуй, Кокъ.
Сильный — Хуветлы.
Сидѣть — Отурмахъ.
(Сядемъ — Отураихъ).
Ситецъ — Басма.
Скала — Кая.
Скоро — Тезъ, Чабыкъ.
Скорѣй — Тездѣнъ.
Сколько — Хачъ, Некадаръ.
(Сколько стоитъ — Хача дыръ).
Сколопендра — Юзь аяхъ.
Слабый — Хуветызъ.
Сладкій — Татлы.
Слива — Эрекъ.
Слово — Сёзъ, Лафъ.
Сломать — Сындирмакъ.
Слуга — Эргатъ.
Слышать — Эшитмекъ.
(Послушайте — Эшитныызъ)
Слѣдъ — Изъ.
Смерть — Олюмъ.
Смотрѣть — Бахмахъ.
(Смотри — Бахъ!).
Снопъ — Култе.
Снѣгъ — Харъ.
Снѣгъ идетъ — Харъ яга.
Собака — Кёпекъ.
(Бѣшеная собака Асма кёпекъ.
Злая собака — Сертъ Кёпекъ).
Собака укусила — Кёпекъ тышледы.
Сова — Гедже-хушъ (соб. ночная птица).
Сокъ — Сую.
Соленый — Тузлы.
Солома — Тобанъ
Соль — Тузъ.
Солнце — Кунешъ.
Сонъ — Юху.
Сопровождать — Аркардашъ олмакъ. Бераберъ гитмекъ.
Сорокъ — Хырхъ.
Сороковой — Хирхинджи,
Сосна — Наратъ-агачъ.
Спать — Юхламахъ.
(Я хочу спать — Бенъ истерымъ юхламаха).
Спички — Спичка, Сёрникъ.
Спѣлый — Пышканъ.
Спѣшить (поспѣшить) — Ашикмакъ.
(Поспѣшимъ! — Ашикмалы (надо спѣшить).
Среда — Чершамбе.
Средина — Орта.
Среди, посреди — Ортасында (послѣ существительнаго, напр., іолъ ортасында — среди дороги).
Средній—Ортанджи. ортадаки,
Стаканъ — Стаканъ. хадс.
Станція — Станція.

(Гдѣ здѣсь почтовая станція? — Нереде бурада станція?).
Старикъ — Хартъ.
Старуха — Хартъ-хары.
Старый — Хартъ.
Сталь — Демиръ (тоже: желѣзо).
Стекло — Джамъ.
Стекляный — Джамденъ.
Степь — Чёлъ.
Сто — Юзь.
Стогъ — Кебенъ.
(Сколько стоитъ? — Хача дыръ?).
Столъ — Софра.
Столько — Охадаръ.
Стоножка (сколопендра)— Юзь-аяхъ.
Сторожъ — Хараулъ.
Сторона — Тарафъ.
Стоять — Турмахъ.
Стремя — Зюнгу.
Стрѣлять — Туфекъ-атмахъ.
Стулъ — Скемне.
Стѣна — Дуваръ.
Суббота — Джума эртеси.
Сукно — Чуа-чога.
Сундукъ — Сандыхъ.
Сухой — Арыхъ (сухопарый, худой) — куру (не влажный).
Сухарь — Пексимётъ.
Сынъ — Огылъ, Оглымъ (мой сынъ). Оглы (его сынъ).
Сыръ — Пейныръ.
Сырой / Сыро — Сылахъ, Чій (неспѣлый, также несваренный и недожаренный).
Сытый — Тохъ.
(Я сытъ — Бенъ тохъ).
Сюда — Бурая.
Сѣверъ — Сыртъ.
Сѣдло — Эгеръ.
Сѣмя — Урлухъ.
Сѣно — Пиченъ.
(Дайте лошади сѣна — Верынызъ пиченъ ата).
Сѣрый — Чалъ,
Сѣсть — Отурмахъ.
Сядь — Отуръ!

Т.

Табакъ — Тютюнъ (соб. дымъ).
Тазъ — Легенъ.
Такъ — Оле, Эвле.
Такой — Эвле, Бевле.
Тамъ — Онда.
Тарелка — Чанахъ.
Татаринъ — Татаръ.
Татарскій / По татарски — Татарджа.
(Какъ это по татарски — Не дыръ бу татарджа).
Твердый — Хатты.
Твой — Сенынъ.
Тебѣ — Сана.
Тебя — Сены.
Теленокъ — Бузовъ.
Телятина — Бузовъ-эты.
Телеграфъ — Телеграфъ.
Темно / Темный — Харанлыхъ.
Теперь — Шынде.
Теплый / Тепло — Сыджахъ.
Терять (потерять) — Хайбетмекъ.
(Я потерялъ — Бенъ хайбеттымъ).
Тетка — Тійзе, Тота.
Течь (глаголъ) — Акмакъ (Течетъ-Аха).
Тихій / Тихо — Явашъ.
Товарищъ — Ортахъ.
Толстый — Халынъ.

Только — Онунхада́ръ (столько).
Тонкій — Инджé.
Топоръ — Балта́.
Тотъ, та, то — О. Шу.
Тотчасъ — Шу-саа́тъ.
Трава — Отъ.
Трактиръ — Трахтыръ.
Третій — Учюнджи́.
Три — Учь.
Тридцать — Оту́зъ.
(Тридцать одинъ — Оту́зъ-биръ.
Тридцать два — Оту́зъ-эки́ и т. д.).
Тридцатый — Отузинджи́.
Тринадцатый-Онъучюнджи́
Тринадцать — Онъ-учь.
Триста — Учь-Юзь.
Трубка — Люле, Чубукъ.
Трясти — Секиртмекъ.
(Эта лошадь трясетъ — Бу атъ секирте).
Туда — Орая.
Тутъ, здѣсь-Бунда́,Бурада.
Ты — Сенъ.
Тыква — Хаба́хъ.
Тысяча — Бинь.
Тѣ — Ола́ръ.
Тяжелый — Агыръ.

У.

Убитъ — Ольдурмекъ.
Уголъ — Кöше (уголъ дома, сарая и т. п.; на углу улицы — Кöше башда).
(За уголъ — Кöше артында́нъ).
Уголь — Комю́ръ.
(Каменный уголь — Іеръкомюръ (собств. земляной уголь).
Удочка — Хармахъ.
Уже — Энде́.
Узда, уздечка — Юге́нь.
(Надѣньте уздечку — Хойны́зъ югени).
Узкій — Та́ръ.
Узнавать — Таныма́хъ
Уксусъ — Сирке́.
Улица — Соха́хъ.
Умирать — Ольме́къ.
Умъ — Ахы́лъ.
Умный, Умно — Ахиллы́.
Ураганъ — Бора́нъ.
Устье (собств. конецъ) — Соню́.
(Устье рѣки — Узе́нь сону́).
Устать — Іорулма́хъ, Болдурма́хъ.
(Я усталъ — Бенъ іорулду́мъ, Бенъ Болдурду́мъ).
Усы — Мыіыкъ.
Утро — Саба́.
Утромъ — Сабахта́нъ.
(Завтра утромъ — Ярынъ сабахта́нъ.
Вчера утромъ — Дунь сабахта́нъ).
Уѣхать — Іолджу олмакъ
Онъ уѣхалъ — Оіолджу олду.
Уѣхалъ-ли онъ? — Оіолджу олду-мы, огидти-мы)
Ухо — Хула́хъ.

Ф.

Фонарь — Фене́ръ.
Фонтанъ — Чешме́.
Фрукты, плоды — Іемышъ.

Х.

Хлопчатая бумага — Памухъ.
Хлѣбъ — Отмекъ, Экмекъ
Хлѣбникъ, пекарь — Фурунджи́.
Ходить — Юрме́къ.
(Я не могу ходить — Бенъ юрупъ оламаймъ).
Холодъ, Холодно, Холодный — Суукъ
Хорошій, Хорошо — Яхши, Эіи.
Хотѣть — Истемекъ.
(Я хочу — Бенъ исте́рымъ.
Мы хотимъ — Бизлеръ истермызъ.
Я не хочу — Бенъ истеме́мъ).

Ц.

Цвѣтокъ — Чиче́къ.
Церковь — Килсе.
Цирюльникъ — Бербе́ръ.
Цѣна — Пага.
Цыпленокъ — Чипче́.

Ч.

Чай — Чай.
Часъ, Часы — Саа́тъ.
Полчаса — Ярымъ саа́тъ.
(Который часъ? — Анги саа́тъ, Хачъ саа́тъ?).
Чашка — Филиджа́нъ.
Человѣкъ — Ада́мъ.
Червь — Червякъ-Хуртъ.
Чей — Кими́нъ.
Чрезъ, че́резъ — Устюнданъ.
Черешня — Киезъ.
Чеснокъ — Сармуса́хъ.
Черный — Кара́.
Чернила — Муракебъ.
Чернильница — Девéтъ.
Честный — Рызлы́.

Четвергъ — Перше́мбе́.
Четвертый — Дёртынджи́.
Четыре — Дёртъ.
Четырнадцать — Онъ дёртъ.
Четыреста — Дёртъ-юзь.
Чертъ, діаволъ — Шайта́нъ.
Что? — Не?
Что-нибудь — Биръ-ше́й.
Чулки — Чора́пъ.

Ш.

Шапка — Халпа́хъ.
Шатеръ — Чала́шъ.
Шея — Боинъ.
Шелкъ — Эбершинъ, Кумашъ.
Шелковый — Эбершинлы
Шерсть — Юнъ.
Шерстяной — Юнъ.
(наприм., шерстяной чулокъ — Юнъ чорапъ).
Шесть — Алты́.
Шестой — Алтынджи́.
Шестьдесятъ — Алтмышъ.
Шестьдесятъ одинъ — Алтмышъ-биръ и т. д.
Шестьсотъ — Алты-юзь.
Ширина — Кенишликъ.
(Въ ширину — Кенинге).
Штаны — Иштанъ.
Шуба — Тонъ.

Щ.

Щека — Яна́хъ.

Ѣ.

Ѣсть — Ашма́хъ.
(Я хочу ѣсть — Бенъ истерымъ ашама́ха).
(Мнѣ нужно ѣхать — Бана лазымъ іола гидмехъ).
Поѣдемъ! — Гиделимъ!

Э.

Экипажъ — Арáбá.
Эта, Это, Этотъ } Бу.
Эхо — Даýшъ.

Ю.

Югъ — Хыблá.
Южный — Хыбла-данъ (собств. съ юга).

Я.

Я — Бенъ (или Менъ).
Яблоко — Эльмá, Альма.
Яблоня — Эльма-дерекъ.
Ядъ — Зеэръ.
Яйцо — Ямуртá.
Яичница — Хайганá.
Яма — Чухуръ.
Янтарь — Кехребáръ.
Янтарный — Кехребáрданъ.
Ястребъ — Хыргы́.
Ячмень — Арпá.

ПРИВѢТСТВІЯ.

Здравствуйте! — Вахытыны́зъ хайръ олсýнъ! (Дословно: «Да будетъ вамъ доброе время», «въ добрый часъ» *)

Доброе утро — Сабаны́зъ хайръ олсýнъ.

Добрый вечеръ — Ахшáмъ хайръ олсýнъ.

Какъ ваше здоровье? — Кефенызъ эіи-ми? (собственно хорошо-ли ваше здоровье).

Слава Богу, хорошо — Алáхъ шукуръ, яхшы́.

Благодарю — Алахъ разы́ олсýнъ! (дословно: да будетъ благодареніе Богу!)

На здоровье! — Афетъ олсунъ! (дословно: да будетъ вамъ прощено!).

Будьте здоровы! Прощайте! (уходящій) — Савлыхленъ халны́зъ.

Остающійся же отвѣчаетъ: Савлы́хленъ варнызъ (т. е. будьте здоровы!).

*) Это привѣтствіе, равно какъ и слѣдующія, вслѣдствіе частаго употребленія приняли сокращеную форму и, будучи произносимы скороговоркой, производятъ впечатлѣніе: «вахтыны хайрлсенъ», «сабансхайрлсенъ», «ахшамхайрлсенъ» и т. п.

Нѣсколько главнѣйшихъ грамматическихъ правилъ

ОБЪ УДАРЕНІИ.

Ударе́ніе **въ татарскомъ языкѣ, за немногими исключеніями, ставится на послѣднемъ слогѣ, такъ, напр.: человѣкъ — адáмъ, хлѣбъ — экмéкъ, заборъ — исáръ, красота — дюльберли́къ и т. п.**

Объ имени существительномъ.

О РОДѢ.

Для отличія мужскаго рода отъ женскаго *) въ именахъ существительныхъ одушевленныхъ, татары прибавляютъ къ данному имени существительному слова эркéкъ (мужчина) и хары́ или хызъ (женщина, дѣвица), если оно относится къ человѣческому роду и слова самецъ — эркекъ и самка ыргачи́, если данное существительное есть названіе животнаго, такъ, напр.: братъ — эркéкъ-хардáшъ или просто хардашъ (что означаетъ: мужчина-братъ); сестра — хызъ хардашъ (дословно: дѣвица-братъ); вдовецъ — тулъ эркéкъ или просто тулъ, вдова-тулъ-хары́; мальчикъ — эркéкъ-бала (т. е. мужчина-ребенокъ) дѣвочка — хызъ-бала (т. е. дѣвочка-ребенокъ); медвѣдь — эркекъ-аю́, или просто аю, медвѣдица ыргачи́ аю́, волкъ — эркетъ-душманъ, волчица — ыргачи́ душманъ и т. п. Исключеніе, конечно, составляютъ неодушевленныя имена существительныя, которыя для мужскаго и женскаго рода имѣютъ отдѣльныя нзванія; такъ, напр.: пѣтухъ — хорозъ, курица — таукъ, жеребецъ — айгыръ, кобылица — байталъ и т. п.

Примѣры склоненій именъ существительныхъ.

Съ окончаніемъ на согласную	Съ окончаніемъ на гласную.
Единств. число.	
Им. ат-ъ — лошадь.	Хобá — пещера.
Род. ат-*ныңъ* — лошади.	Хоба-*ныңъ*-пещера.
Дат. ат-*а* — лошади.	Хоба-*я́* — пещерѣ.

*) Средняго рода **въ татарскомъ языкѣ нѣтъ.**

Вин. ат-*ы* или ат-*ны* — лошадь.
Гв. атъ-*ленъ* — лошадью (собств. съ лошадью).
Пред. ат-*учунъ* — о лошади.

Хоба-*ны* — пещеру.
Хоба-*ленъ* — пещерою. (собств. съ пещерою).
Хоба́-*учунъ* — О пещерѣ.

Множ. число.

Им. ат-ларъ — лошади.
Род. ат-лар-*нынъ* — лошадей.
Дат. ат-лар*а* — лошадямъ.
Вин. ат-ларѝ — или ат-лар*ны*—лошадей.
Тв. ат-лар*ленъ* — лошадьми.
Пр. ат-ларъ-*учунъ* о лошадяхъ.

Хоба-ларъ — Пещеры.
Хоба-ларъ-*нынъ*— пещер.
Хоба-лар*а* — пещерамъ.
Хоба-лары — (или хоба-ларъ-*ны* — пещеры).
Хоба-лар-*ленъ* — пещерами.
Хоба-ларъ-*учунъ* — о пещерахъ.

Изъ этихъ примѣровъ видно, что при склоненіи именъ сущест. на татарскомъ языкѣ прибавляются къ корню слова окончанія, означенныя у насъ курсивомъ, причемъ для образованія множ. числа вставляется суффиксъ *ларъ*; измѣненіе же окончаній въ множ. числѣ идетъ совершенно такъ же, какъ и въ ед. числѣ.

Объ имени прилагательномъ.

Имя прилагательное ставится въ татарскомъ языкѣ подобно тому, какъ и въ русскомъ, впереди имени сущест. къ которому оно относится, причемъ одно и то-же прилагательное безъ измѣненій служитъ какъ для обозначенія мужскаго рода, такъ и для жен., такъ напр.:

Узу́нъ эркекъ — высокій мужчина. Узу́нъ хызъ — высокая дѣвушка. Узу́нъ хызларъ — высокія дѣвушки (прилагат. не измѣн. во множ. числѣ).

О степеняхъ.

Сравнительная степень въ прилагательныхъ образуется изъ положительной прибавленіемъ въ большинствѣ случаевъ окончаній *че*, *ча*, и *чжа*, или же иногда присоединеніемъ слова *даа́нъ* (еще), такъ напр.:

большой — біюкъ.
большій — біюк*че*.
мокрый — сила́хъ.
мокрѣе — силах*ча*.
хорошій — эіи.
лучшій — *даа́нъ* эіи.
добрый — яхши.
добрѣе — яхши*джа*.

Превосходная степень образуется изъ положительной прибавленіемъ слова *чохъ* (весьма, очень), такъ напр.:
красивый — гюзе́ль.
красивѣйшій — *чохъ* гюзе́ль.

Мѣстоименія.

ЛИЧНЫЯ.

Им. Бенъ *) — Я.
Род. Бе*нынъ* — Меня (мой, моя, мое).
Дат. Бена́, бана́ — Мнѣ.
Вин. Бены — Меня.
Тв. Бенымленъ — Мною (со мною).
Пр. Бенымъ *учу́нъ* — Обо мнѣ.

Бизлеръ — Мы.
Бизлер*нынъ* — Насъ (нашъ, наша, наше).
Бизле*ра* — Намъ.
Бизлеръ-*ны* — Насъ.
Бизлер*ленъ* — Нами (съ нами).
Бизлер*учунъ* — О насъ.

Подобно *я* и *мы* склоняются: *ты* — *сенъ*, тебя — *сенынъ*, тебѣ — *сена*, тебя — *сени*, тобою — *сенымленъ*, о тебѣ — *сенъ учунъ*; вы *сизлеръ*, васъ, (вашъ, ваша, ваше) — *сизлернынъ*, вамъ *сизлера*, васъ — *сизлер-ны*, вами — *сизлерленъ*, о васъ — *сизлеручунъ*; а также онъ, она, оно, — о, имѣющее род. падежъ — *онымъ*, дат. — *онна*, вин. — *онни* и т. д. Они, онѣ — *оларъ* склоняются по образцу — *бизлеръ* **).

Имена числительныя количественныя.

Одинъ — Биръ. Два — Эки́. Три — Учь. Четыре-Дёртъ. Пять — Бешъ. Шесть — Алты. Семь — Ѣды.

*) Нѣкоторые татары говорятъ *менъ* вмѣсто *бенъ* и склоняютъ соотвѣтственно: менынъ, мена́ и т. д. Вообще въ турецко-татарскомъ языкѣ буква *б* нерѣдко переходитъ въ *м*. такъ, напр.: сюда, здѣсь — бунда и мунда, этого — бунынъ и мунынъ и т. п.

**) Подобные-же измѣненія претерпѣваютъ и указательныя мѣстоимѣнія бу — этотъ, и шу — тотъ и вопросительное, кто — кимъ.

Восемь — Секизъ. Девять—Дохýзъ. Десять — Онъ. Одиннадцать — Онъ- биръ. Двѣнадцать — Онъ-эки. Тринадцать — Онъ-учь. Четырнадцать — Онъ-дéртъ. Пятнадцать — Онъ-бешъ и т. д. Двадцать — Игрыми. Двадцать одинъ — Игрымí-биръ. Двадцать два — Игрыми-экí и т. д. Тридцать — Отузъ. Тридцать одинъ — Отузъ - биръ. и т. д. Сорокъ — Хырхъ. Сорокъ одинъ — Хырхъ - биръ и т. д. Пятьдесятъ — Эльли. Пятьдесятъ одинъ — Эльли-биръ и т. д. Шестьдесятъ — Алтмышъ. Шестьдесятъ одинъ — Алтмышъ-биръ и т. д. Семьдесятъ — Ѣдмúшъ. Семьдесятъ одинъ — Ѣдмúшъ-биръ. Восемьдесятъ — Сексенъ. Восемьдесятъ одинъ — Сексенъ-биръ. Девяносто — Дохсáнъ. Девяносто одинъ — Дохсáнъ- биръ и т. д. Сто — Юзъ. Сто одинъ — Юзъ-биръ. Сто два — Юзъ-экí и т. д. Двѣсти — Экí - юзъ. Двѣсти одинъ — Экí - úюзъ - биръ и т. д. Триста — Учь-úюзъ. Триста одинъ — Учь-юзъ-биръ и т. д. Четыреста — Дéртъ - юзъ. Четыреста одинъ — Дертъ-юзъ-биръ и т. д. Пятьсотъ Бешъ-úюзъ. Пятьсотъ одинъ — Бешь-úюзъ-биръ и т. д. Шестьсотъ — Алты-юзъ. Семьсотъ — Ѣды-юзъ. Восемьсотъ — Секизъ-юзъ. Девятьсотъ — Дохузъ-юзъ. Тúсяча-Бинь. Десять тысячъ — Онъ-бинь. Одиннадцать тысячъ — Онъ-биръ-бинь и т. д. Сто тысячъ — Юзъ бинь и т. д. Милліонъ — Мильенъ.

Числительныя порядковыя.

Первый — Сифтекí, Биринджí. Второй — Экинджи. Третій — Учюнджи. Четвертый — Дертинджи и т. д. Одиннадцатый — Онъ- биринджи и т. д. Двадцатый — Игерминджи и т. д. Однажды — Биръ сеферъ. Дважды — экисежеръ и т. д.

Вспомогательные глаголы.

Быть — Олмáхъ.

Настоящее время.

Бенъ нимъ — Я есмь. Сенъ сынъ — Ты еси. Онъ дыръ — онъ есть. Бизлéръ мысъ — Мы есмы. Сизлéръ сызъ — вы есте. Олáръ дыръ—Они суть.

Прошедшее.

Бенъ эдынъ—Я былъ. Сенъ эдúнъ — Ты бúлъ. Онъ эдú — Онъ былъ. Бизлéръ эдúхъ — Мы были. Сизлéръ эдúнúзъ — Вы были. Оларъ эдылéръ — Они были.

Будущее.

Бéнъ оладжагимъ — Я буду. **Сенъ оладжахсынъ** — Ты будешь. **О оладжахъ**—Онъ будетъ. **Бизлéръ оладжахмысъ** — Мы будемъ. **Сизлéръ оладжахсысъ** — Вы будете. **О аръ оладжахъ** — Они будутъ.

Повелительное.

Олъ! — Будь! **Олнызъ!** — Будьте!

Причастіе.

Олдухтá — Будучи, бывъ.
Имѣть — (Неопр. накл. имѣть

Настоящее время.

Бендé вáръ — Я имѣю. **Сендé вáръ** — Ты имѣешь. **Ондé вáръ** — Онъ имѣетъ. **Бездé вáръ** — Мы имѣемъ. **Сездé вáръ** — Вы имѣете. **Оларъ давáръ** — Они имѣютъ

Прошедшее.

Бендé	—	Я имѣлъ.
Сендé	—	Ты имѣлъ.
Онда	—	Онъ имѣлъ.
Бездé	—	Мы имѣли.
Сездé	—	Вы имѣли.
Оларъ-да	—	Они имѣли.

варъ-эды.

Будущее.

Бендé	—	Я буду.
Сендé	—	Ты будешь.
Онда	—	Онъ будетъ.
Оладжахъ		имѣть
Бездé	—	Мы будемъ
Сездé	—	Вы будете.
Олáръ-да	—	Они будутъ.

Причастіе.

Олгандá, олгáнъ — вахтá — Имѣя, имѣвшій

КОНЕЦЪ

ѣдущимъ въ Ялту

РЕКОМЕНДУЕТСЯ КОНТОРА

ГОРНЫХЪ ЭКСКУРСІЙ

на усовершенствованныхъ и очень удобныхъ экипажахъ

Я. БЕБЕША

(Существуетъ съ 1900 г.)

совершающихъ ежедневно правильно организованныя экскурсіи по всему Южному Берегу Крыма.

Набережная, паркъ гр. Мордвинова, у въѣзда въ гостин. „Россія“.

Отпускаются также экипажи, ландо, кареты, шарабаны въ Севастополь, Симферополь, Бахчисарай и по всему Южному Берегу.

Имѣются верховыя лошади съ хорошимъ ходомъ.

Подробности въ конторѣ. Телефонъ 299.

ЦѢНЫ ВНѢ КОНКУРРЕНЦІИ

Завѣдующій Я. Бебешъ.

ВЫСОЧАЙШЕ УТВЕРЖДЕННОЕ

Русское О-во Пароходства и Торговли.

РОСПИСАНІЕ РЕЙСОВЪ

на 1908 г.

Правленіе Р. о. п. и т.—въ С.-Петербургѣ, Невскій, 45.
Главная контора—Одесса, Ланжероновская, 5.

Директоромъ-распорядителемъ состоитъ
Иванъ Эдуардовичъ Жираръ.

Начальникомъ коммерческой части — *Баронъ Эдуардъ Эдуардовичъ Штейгеръ.*

Инспекторъ по морской части—*Г. Н. Эмеркли.*

Агенты и корресспонденты портовъ Чернаго моря:

въ Одессѣ *В. Н. Кубышкинъ*—Практическая гавань, *М. Ф. Никоновъ*—Карантинная гавань; въ Евпаторіи—*Г. Доманскій*; въ Севастополѣ—*А. І. Млинаричъ*; въ Константинополѣ—*В. И. Печеневъ*; въ Ялтѣ—*Я. Е. Лефтеръ*; въ Ѳеодосіи—*А. П. Максимовичъ*; въ Керчи—*Г. Корженевскій*; въ Анапѣ *И. И. Ведерниковъ*; въ Новороссійскѣ—вакантное; въ Туапсе—Г. *Джанбековъ*; въ Сочи — *Г. Грушко*; въ Гаграхъ—*А. Ф. Шевелевъ*; въ Сухумѣ—*Г. Н. Триполитовъ*; въ Поти — *Я. В. Подопригора*; въ Батумѣ — *Г. Ачкасовъ.*

Адресъ для телеграммъ: **Ропитъ.**

ВНУТРЕННІЯ ПО
ЛИНІЯ КРЫМСКО
ОТЪ ОДЕССЫ

Названіе портовъ.	РЕЙСЫ ПОЧТО			
	Прямой		Круговой № 1.	
	ПРИХОДЪ	ОТХОДЪ	ПРИХОДЪ	ОТХОДЪ
Одесса	—	Пон. 7 ч.в.	—	Чет. 3 ч. д.
Евпаторія	—	—	Пят. утр.	Пят. 7 ч. у.
Севастополь	Вт. 7 ч. у.	Вт. 1½ ч.д.	Пт. 10½ у.	Пт. 1½ ч.д.
Ялта	Вт. 6½ ч.в.	Вт. 10 ч. в.	Пт. 6½ в.	Пт. 10 ч. в.
Алушта	—	—	—	—
Судакъ	—	—	—	—
Ѳеодосія	Ср. 4 ч. у.	Ср. 12½ д.	Суб. 4 ч. у.	Суб. 7½ у.
Керчь	—	—	Суб. 2½ д.	Суб. 6 ч. в.
Анапа	—	—	Суб. веч.	съ Суб. п.о. / на Воск. оп.
Новороссійскъ	Ср. 10½ в.	Чет. 2 ч. н.	Воск. 5 ч. у.	Вос. 8 ч. ут.
Геленджикъ	—	—	—	—
Джубга	—	—	Воск. п. пд.	Вс. п.о.оп.
Туапсе	—	—	Воск. дн.	Вс. » »
Лазаревское	—	—	—	—
Сочи	Чет. ок. п.	Чт. п. о.оп.	Воск. веч.	Вс. » »
Адлеръ	—	—	Воск. веч.	Вс. » »
Гагры	Чет. дн.	Чт. п. о.оп.	Пон. ноч.	Пн. » »
Гудаутъ	—	—	Пн. съраз.	Пн. » »
Новый Аѳонъ	—	—	Пон. утр.	Пн. » »
Сухумъ	Чет. веч.	Чт. п. о. оп.	Пон. »	Пн. » »
Очемчири	—	—	Пон. »	Пн. » »
Поти	—	—	Пон. 3 ч. д.	Пон. 5 ч. д.
Батумъ	Пят. 8 ч. у.	—	Пон. 8 ч. в.	—

Время прихода и отхода пароходов

Примѣчаніе: 1) **Въ зимнее время** (съ 15 октября по 15 Апр. пароходы **почтоваго прямого и кругового № 2** Крымско-Кавказскаго рейса отходятъ изъ Одессы **въ 4 ч. дня** и прибываютъ въ Севастополь въ 10 час. утра.

2) На пароходы почтоваго прямого рейса принимаются въ Сочи и Гагры только пассажиры и ихъ багажъ; грузы

ЧТОВЫЯ ЛИНІИ
КАВКАЗСКАЯ.
ДО БАТУМА.

ВЫЕ.		РЕЙСЫ ПАССАЖИРСКІЕ.			
Круговой № 2.		Рейсъ № 1.		Рейсъ № 2.	
ПРИХОДЪ	ОТХОДЪ	ПРИХОДЪ	ОТХОДЪ	ПРИХОДЪ	ОТХОДЪ
—	Суб. 7 ч.в.	—	Воск. плд.	—	Втор. плд.
—	—	Пон. р. у.	Пон. утр.	Ср. р. ут.	Сред. утр.
Вс. 7 ч. у.	Вс. 1½ ч.д.	Пон. утр.	Пн. 1½ д.	Ср. утр.	Ср. 1½ д.
Вс. 6½ ч в.	Вос. 10 ч.в.	Пон. веч.	Пон. 9 ч. в.	Сред. веч.	Ср. 9 ч. в.
—	—	Понед. »	Пн. п.о.оп.	Сред. »	Ср. п.о.оп.
—	—	Втор. ноч.	Вт. » »	Чет. ноч.	Чт. » »
Пн. 4. ч. у.	Пн. 12½ д.	Втор. утр.	Вт. » »	Чет. утр.	Чт. » »
—	—	Втор. дня	Вт. » »	Четв. дн.	Чт. » »
—	—	Втор. веч.	Вт. » »	Чет. веч.	Чт. » »
П. 10½ ч.в.	Вт. 2 ч. н.	Сред. р. у.	Ср. 5 ч. д.	Пят. р. ут.	Пт. 5 ч. д.
—	—	Сред. веч.	Ср. п.о.оп.	Пят. веч.	Пт. п.о.оп.
—	—	Чет. ноч.	Чт. » »	—	—
Втор. ут.	Вт. п.о.оп.	Чет. утр.	Чт. » »	Суб. утр.	Суб. »
—	—	—	—	Суб. утр.	Суб. »
Втор. дн.	Втор. » »	—	—	С. ок. плд.	Суб. »
Втор. дн.	Втор. » »	Чет. утр.	Чт. » »	Сб. п. плд.	Суб. »
Втор. в.	Втор. » »	—	—	Сб. днемъ	Суб. »
Втор. в.	Втор. » »	Четв. дн.	Чт. » »	Сб. »	Суб. »
В. поз. в.	Среда» »	Четв. веч.	Чт. » »	Сб. веч.	Суб. »
Ср. ноч.	Среда» »	Четв. веч.	Чт. » »	Сб. »	Суб. »
Ср. р. ут.	Среда» »	Пятн. р. у.	Пт. » »	Воск. р. у.	Вос. »
Ср. 9 ч. у.	Ср. 11 ч. у.	Пятн. ут.	Пт. » »	Воск. »	Вос. »
Ср. 2 ч. д.	—	Пятн. веч.	—	Вос. веч.	—

показано по одесскому времени (равное С. П. Б.).

для этихъ портовъ на прямые пароходы не принимаются.

3) Малые пароходы, доставляющіе пассажировъ на останавливающіеся на Керченскомъ рейдѣ почтовые и пассажирскіе пароходы, отходятъ отъ пристани Агентства за полчаса до назначеннаго по росписанію времени отхода морского парохода.

ВНУТРЕННІЯ ПО ЧТОВЫЯ ЛИНІИ
ЛИНІЯ КРЫМСКО КАВКАЗСКАЯ.
ОТЪ БАТУМА ДО ОДЕССЫ.

Названіе портовъ.	РЕЙСЫ ПОЧТО				ВЫЕ	РЕЙСЫ ПАССАЖИРСКІЕ.				
	Прямой		Круговой № 1		Круговой № 2.					
	ПРИХОДЪ	ОТХОДЪ	ПРИХОДЪ	ОТХОДЪ	ПРИХОДЪ	ОТХОДЪ	ПРИХОДЪ	ОТХОДЪ	ПРИХОДЪ	ОТХОДЪ
Батумъ	—	Вс. 2 ч. ут.	—	Ср. 2 ч. ут.	—	Пят. 2 ч. у.	—	Суб. полд.	—	Пн. полд.
Поти	—	—	С. 5 ч. ут.	Ср. 7 ч. »	Пт. 5 ч. ут.	Пят. 7» »	Суб. къ в.	Сб. по о. о.	Пон. къ в.	П. по ок. о.
Очемчири	—	—	Ср. утр.	Ср. по о. о.	Пят. утр.	П. по ок. о.	Суб. веч.	Сб. » » »	Понед. в.	П. по ок. о.
Сухумъ	Вос. утр.	В. по о. оп.	Сред. дн.	Ср. » » »	Пят. дн.	Пят. » »	Суб. веч.	Сб. » » »	Вторн. н.	В. по ок. о.
Н.-Аѳонъ	—	—	Среда »	Ср. » » »	Пят. »	Пят. » »	Вс. р. ут.	Вс. » » »	Втор. ут.	В. по ок. о.
Гудаутъ	—	—	Ср. веч.	Ср. » » »	Пят. веч.	Пят. » »	Вос. ут.	Вс. » » »	Втор. ут.	В. по ок. о.
Гагры	Воск. дн.	В. по о. оп.	Ср. »	Ср. » » »	Пят. »	Пят. » »	—	—	В. пос. п.	В. по ок. о.
Адлеръ	—	—	Ср. »	Ср. » » »	Пят. »	Пят. » »	Воскр. ут.	Вс. по о. о.	Вторн. дн.	В. по ок. о.
Сочи	Вос. веч.	В. по о. оп.	со С. на Ч. ноч.	Чт. » » »	съ П. на С. ноч.	Суб. » »	В. пос. пд.	Вс. » » »	Вт. къ в.	В. по ок. о.
Лазаревское	—	—	—	—	—	—	Воскр. в.	Вс. » » »	—	—
Туапсе	—	—	Ч. р. утр.	Чт. » » »	Суб. р. ут.	Суб. » »	Воскр. в.	Вс. » » »	Вт. поз. в.	В. по ок. о.
Джубга	—	—	Чет. утр.	Чт. » » »	—	—	Понед. н.	Пн. по о. о.	—	—
Геленджикъ	—	—	—	—	—	—	Пон. ут.	Пн. по о. о.	Среда у.	Ср. по о. о.
Новороссійскъ	Пн. 7 ч. ут.	Пн. 10 ч. у.	Ч. 1 ч. дня	Чт. 6 ч. в.	Суб. 1 ч. д.	Суб. 6 ч. в.	П. ок. 11 у.	П. в. по о. о.	Ср. 11 ч. у.	Ср. в. » »
Анапа	—	—	Четв. веч.	Ч. по о. о.	Суб. веч.	С. по ок. о.	Пон. веч.	Пн. по о. о.	—	—
Керчь	—	—	Пт. 6 ч. ут.	П. 9½ ч. у.	Вос. 6 ч. у.	В. 9½ ч. у.	Втр. ут.	Вт. по о. о.	Четв. у.	Чт. по о. о.
Ѳеодосія	П. 8 ч. в.	П. 10 ч. в.	Пт. 4 ч. д.	П. 10 ч. в.	Вос. 4 ч. д.	В. 10 ч. в.	Втр. в.	Вт. по о. о.	Четв. в.	Чт. по о. о.
Судакъ	—	—	—	—	—	—	со В. ноч. на С.	Ср. по о. о.	съ Ч. ноч. на П.	Пт. по о. о.
Алушта	—	—	—	—	—	—	Среда у.	Ср. по о. о.	Пятн. у.	П. по ок. о.
Ялта	В. 4 ч. ут.	Вт. 9 ч. ут.	Сб. 4 ч. ут.	Сб. 9 ч. у.	Пон. 4 ч. у.	Пон. 9 ч. у.	Среда у.	Ср. 9 ч. у.	Пятн. у.	Пят. 9 ч. у.
Севастополь	В. 2 ч. д.	В. 4 ч. дн.	С. 2 ч. дн.	Сб. 4 ч. д.	Пон. 2 ч. д.	Пон. 4 ч. д.	С. 2½ ч. д.	С. по о. оп.	П. 2½ ч. д.	П. по ок. о.
Евпаторія	—	—	Суб. веч.	Сб. по о. о.	Пон. веч.	П. по ок. о.	Среда в.	С. по о. оп.	Пятн. в.	П. по ок. о.
Одесса	Ср. 7 ч. у.	—	Вс. 11 ч. у.	—	Вт. 11 ч. у.	—	Ч пос. пд.	—	Сб. пс. пд.	—

Время прихода и отхода пароходовъ показано по Одесскому (равное С. П. Б.) **времени.**

4) Заходъ въ Потійскій портъ будетъ зависѣть отъ состоянія погоды.

5) Въ случаѣ замерзанія Одесскаго порта почтовые рейсы Крымско-Кавказской круговой и прямой линій производятся отъ и до Севастополя.

6) Если Керченскій проливъ и рейдъ покрыты льдомъ, то пароходы слѣдуютъ изъ Ѳеодосіи въ Анапу и обратно, минуя Керчь, отходя изъ Новороссійска въ Батумъ согласно росписанію.

Отъ Керчи до Ростова.

ОТХОДЪ	ПРИХОДЪ
Изъ Керчи по вторникамъ, четвергамъ и субботамъ въ 8 ч. веч.	Въ Бердянскъ по средамъ, пятницамъ и воскресен. въ 5 час. утра
Изъ Бердянска по средамъ, пятницамъ и воскресен. въ 7 час. утра	Въ Маріуполь по средамъ, пятницамъ и воскресен. въ 12½ ч. дня
Изъ Маріуполя по средамъ, пятницамъ и воскресен. въ 2 час. дня	Въ Таганрогъ по средамъ, пятницамъ и воскресен. въ 7½ ч. вечера
Изъ Таганрога по средамъ, пятницамъ и воскресен. въ 11½ ч. веч.	Въ Ростовъ по четвергамъ, субботамъ и понедѣльн. въ 6½ ч. утра

Отъ Ростова до Керчи.

ОТХОДЪ	ПРИХОДЪ
Изъ Ростова по вторник., четвергамъ и воскресен. въ полдень	Въ Таганрогъ по вторник., четвергамъ и воскресен. въ 6 ч. вечера
Изъ Таганрога по вторн., четвергамъ и воскресен. въ 11½ ч. веч.	Въ Маріуполь по средамъ, пятницамъ и понедѣльн. въ 6 ч. утра.
Изъ Маріуполя по средамъ, пятницамъ и понедѣльн. въ 10 час. утра	Въ Бердянскъ по средамъ, пятницамъ и понедѣльн. въ 3 ч. дня
Изъ Бердянска по средамъ, пятницамъ и понедѣльн. въ 8 ч. вечера.	Въ Керчь по четвергамъ, субботамъ и вторникамъ рано утромъ.

Линія Севастополь—Константинопольская.

Еженедѣльно:

ОТХОДЪ	ПРИХОДЪ
Изъ Севаст-ля Вторн. въ 9 час. утра	Въ Конст-ль Среду въ 3 часа дня

ОБРАТНО:

Изъ Конст-ля Пятницу въ 10 час. утра	Въ Севаст-ль Субботу въ 4 часа дня

на почтовыхъ и пассажирскихъ пароходахъ Р. о. п. и т.

I кл. съ продовольствіемъ, II и III*) кл. безъ продовольствія.

	I кл.		II кл.		III кл.	
	Р.	К.	Р.	К.	Р.	К.
Отъ Одессы:						
До Евпаторіи	12	75	6	—	2	75
» Севастополя	15	—	8	10	3	25
» Ялты	17	85	9	10	3	75
» Алушты	19	05	9	50	4	—
» Судака	20	25	10	—	4	35
» Ѳеодосіи	20	85	10	35	4	75
» Керчи	25	—	12	50	5	60
» Новороссійска	29	65	15	—	6	75
» Сочи	35	35	18	25	7	85
» Сухума	40	25	20	60	8	50
» Батума	45	95	23	75	9	35
Отъ Севастополя:						
До Евпаторіи	3	70	1	75	1	—
» Ялты	3	60	1	85	1	—
» Алушты	4	60	2	50	1	35
» Судака	6	50	3	25	1	75
» Ѳеодосіи	7	50	3	60	2	10
» Керчи	12	50	5	60	3	—
Отъ Ялты:						
До Севастополя	3	60	1	85	1	—
» Евпаторіи	7	20	3	35	1	60
» Алушты	3	50	2	10	—	75
» Судака	5	—	3	—	1	10
» Ѳеодосіи	5	80	3	25	1	50
» Керчи	10	95	5	25	2	50

*) III кл. на пассажирскихъ и срочно-грузовыхъ пароходахъ стоитъ дешевле, чѣмъ III кл. на почтовыхъ пароходахъ.

Извлеченія изъ правилъ: 1) покупающимъ 4 полныхъ билета I или II кл. (семейные) скидка 10%; 2) дѣти отъ 2 до 10 лѣтъ платятъ за полъ билета; 3) билеты имѣютъ срокъ со дня выдачи 15 дней; 4) для остановки въ попутныхъ портахъ необходимо заштемпелевать билеты на пароходѣ, а при дальнѣйшемъ слѣдованіи—въ агентствѣ.

РОСПИСАНІЕ РЕЙСОВЪ ПАРОХОДСТВА РОССІЙСКАГО ОБЩЕСТВА на 1908 годъ.

крымско-кав казская линія.

Отъ ОДЕССЫ до БАТУМА.		
Порты	Приходъ	Отходъ
Одесса . .	—	Понед., среда, пятница въ 12 ч. дня.
Евпаторія .	Вторн., четв., суббота въ 4 ч. утра.	Вторн., четв., суббота по оконч. опер.
Севастоп.	Вторн., четв., суббота въ 10 ч. утра.	Вторн., четв., суббота въ 1 ч. дня.
Ялта . .	Вторн., четв., суббота вечеромъ.	Вторн., четв., суббота въ 9 ч. веч.
Судакъ . .	Среда, пятница, воскр. послѣ полудня.	Среда, пятница, воскр. по оконч. опер.
Ѳеодосія .	Среда, пятница, воскр. утромъ.	Среда, пятница, воскр. въ 10 ч. утра.
Керчь . .	Среда, пятница, воскр. въ 5 ч. дня.	Среда, пятница, воскр. въ 10 ч. вечера.
Анапа . .	Четв., суббота, понедѣл. рано утромъ.	Четв., суббота, понед. по оконч. опер.
Новорос. .	Четв., суббота, понедѣл. утромъ.	Четв., суббота, понед. въ 6 ч. вечера.
Туапсе . .	Четв., суббота, понедѣл. ночью.	Пятница, воскр., вторн. по оконч. опер.
Сочи . .	Пятница, воскр., вторн. утромъ.	Пятница, воскр., вторн. по оконч. опер.
Адлеръ . .	Пятница, воскр., вторн. утромъ.	Пятница, воскр., вторн. по оконч. опер.
Гудаутъ .	Пятница, воскр., вторн. послѣ полудня.	Пятница, воскр., вторн. по оконч. опер.
Н.-Аѳонъ .	Пятница, воскр., вторн. вечеромъ.	Пятница, воскр., вторн. по оконч. опер.
Сухумъ .	Пятница, воскр., вторн. вечеромъ.	Пятница, воскр., вторн. по оконч. опер.
Очемчиры.	Пятница, воскр., вторн. полночь.	Суббота, понед., среда по оконч. опер.
Поти . . .	Суббота, понед., среда рано утромъ.	Суббота, понед., среда по оконч. опер.
Батумъ . .	Суббота, понед., среда вечеромъ.	— —

Отъ БАТУМА до ОДЕССЫ.		
Порты	Приходъ	Отходъ
Батумъ . .	— —	Воскр., вторн., четвергъ въ 9 ч. вечера.
Поти . . .	Воскрес., вторн., четв. полночь.	Понед., среда, пятница по оконч. опер.
Очемчири .	Понед., среда, пятница рано утромъ.	Понед., среда, пятница по оконч. опер.
Сухумъ. .	Понед., среда, пятница утромъ.	Понед., среда, пятница по оконч. опер.
Н.-Аѳонъ .	Понед., среда, пятница около полудня.	Понед., среда, пятница по оконч. опер.
Гудаутъ .	Понед., среда, пятница днемъ.	Понед., среда, пятница по оконч. опер.
Адлеръ . .	Понед., среда, пятница вечеромъ.	Понед., среда, пятница по оконч. опер.
Сочи . . .	Понед., среда, пятница вечеромъ.	Понед., среда, пятница по оконч. опер.
Туапсе . .	Вторн., четв., суббота послѣ полуночи.	Вторн., четв., суббота по оконч. опер.
Новорос. .	Вторн., четв., суббота около полудня.	Вторн., четв., суббота въ 6 ч. веч.
Анапа . .	Вторн., четв., суббота поздно вечеромъ.	Вторн., четв., пятница по оконч. опер.
Керчь . .	Среда, пятница, воскр. рано утромъ.	Среда, пятница, воскр. въ 9 ч. утра.
Ѳеодосія .	Среда, пятница, воскр. днемъ.	Среда, пятница, воскр. въ 9 ч. веч.
Судакъ .	Четв., суббота, понед. ночью.	Четв., суббота, понед. по оконч. опер.
Ялта . . .	Четв., суббота, понед. рано утромъ.	Четв., суббота, понед. въ 9 ч. утра.
Севастоп.	Четв., суббота, понед. днемъ.	Четв., суббота, понед. въ 4 ч. дня.
Евпаторія.	Четв., суббота, понед. вечеромъ.	Четв., суббота, понед. по оконч. опер.
Одесса . .	Пятница, воскр., вторн. послѣ полудня.	— —

ПАССАЖИРСКІЙ ТАРИФЪ

на пароходахъ **Россійскаго общества** (безъ продовольствія).

	II кл.		III кл.	
	Р.	К.	Р.	К.
Отъ Одессы:				
До Евпаторіи	6	—	2	80
» Севастополя	7	50	3	50
» Ялты	8	—	4	—
» Ѳеодосіи	9	35	4	55
» Керчи	10	60	5	—
» Новороссійска	12	15	5	45
» Сочи	14	95	6	10
» Сухума	16	70	6	50
» Батума	19	—	7	—
Отъ Севастополя:				
До Евпаторіи	1	50	1	—
» Ялты	2	—	1	—
» Ѳеодосіи	5	45	2	50
» Керчи	7	70	3	75
Отъ Ялты:				
До Ѳеодосіи	3	—	1	50
» Керчи	6	15	2	85
» Новороссійска	8	05	4	05
» Сухума	11	30	5	20
» Батума	13	15	5	70

Дѣти до 10 лѣтъ платятъ половину. Полное суточное продовольствіе во II кл.—1 р. 80 к.

ДИТЯТКОВСКОЕ ТОВАРИЩЕСТВО ПИСЧЕБУМАЖНЫХЪ ФАБРИКЪ

(существуетъ съ 1873 г.)

Производитъ бумаги всѣхъ сортовъ: писчія, почтовыя, министерскія, писчія, книжныя, газетныя, печатныя, картузныя, мундштучныя, курительныя, бюварныя, сахарныя и всѣ сорта оберточныхъ бумагъ.

СКЛАДЫ ТОВАРИЩЕСТВА НАХОДЯТСЯ:

въ **Ростовѣ** н/Д., Садовая, № 33.
« **Екатеринославѣ.**
« **Кременчугѣ,** по Екатерин. и Биржевой ул.
въ **Кіевѣ,** Гостинный рядъ № 14.
« **Одессѣ,** Садовая № 2.
« **Тифлисѣ,** на Головинскомъ проспектѣ, рядомъ съ казеннымъ театромъ.
« **Баку,** Милютинская, д. Качкачевой.

Торговля канцелярскими принадлежностями.

Правленіе Товарищества въ Кіевѣ, Прорѣзная, 17.

КАРТА КРЫМА

ПРИЛОЖ. КЪ ПУТЕВОДИТЕЛЮ Г. МОСКВИЧА

Масштабъ въ Англійскомъ дюймѣ 40 верстъ

2 4 6 8 10 20 30 40 60 80 120 160

Желѣзная дорога

Шоссейная

Большая проѣзжая

Города и мѣстечки

Селенія

Почтовыя станціи

Черными квадратами отчерчены листы пятиверстной карты, помѣщенные въ текстѣ

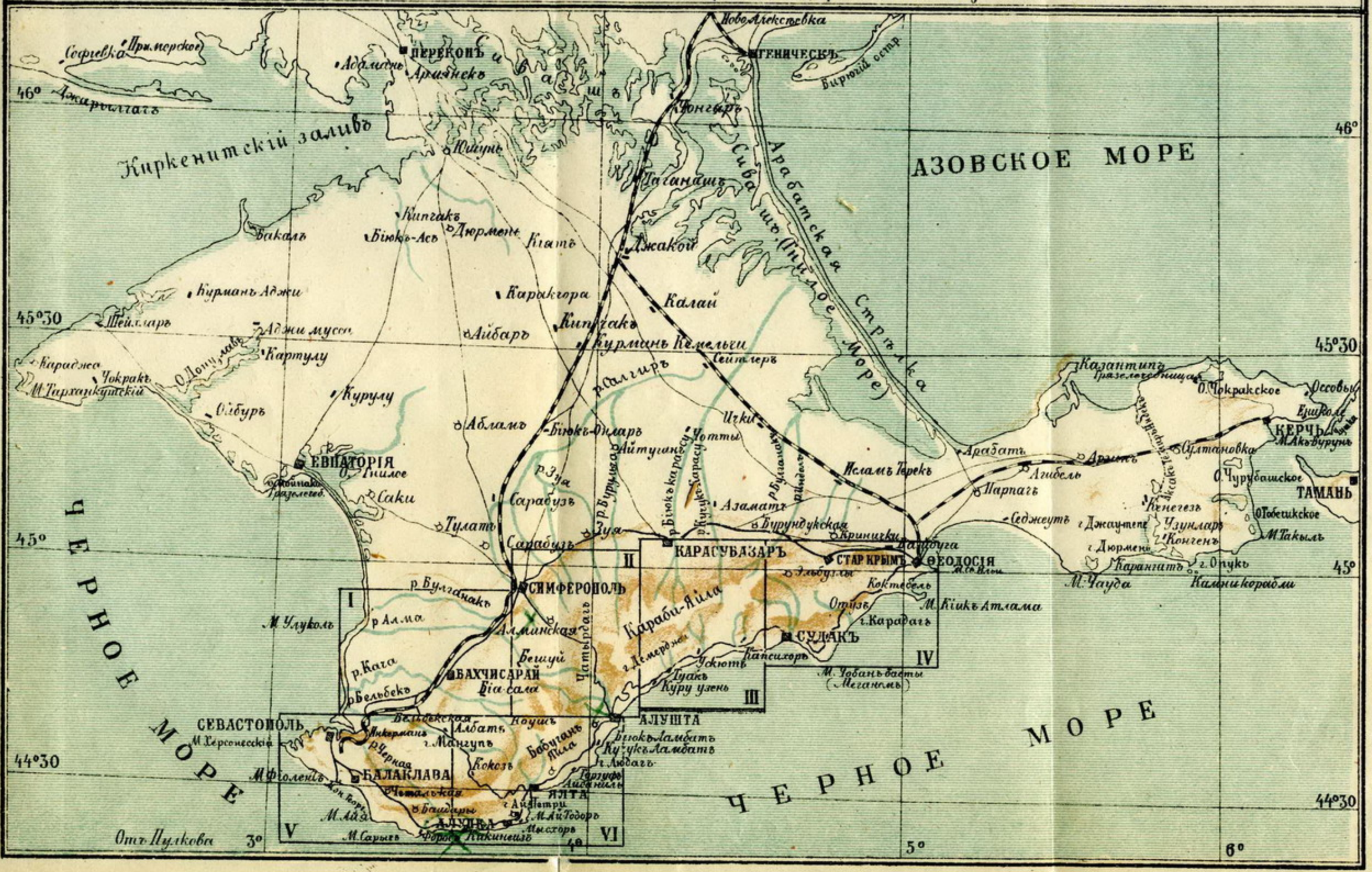

Масштабъ 0 1 2 3 4 5 Версть

ЧЕРНОЕ М.

Джавджуреки
Бельбекталь
Алмалы Эли
Кошкъ
Бобракъ
Калудбетъ-Эли
Бузюке
Сейлюнларъ-кой
р. Бурганакъ
Замрукъ
р. Бурганакъ
Карачъ
Чистеникая
Биюкъ Ламекъ
Черкесъ Эли
Боджукъ Эли
р. Алма
Алма Томакъ
Бурлюкъ
Ханлы-кой
Мыс Улюкол
Тарханларъ
Сакавъ
Алма Кермень
Базаргикъ
Алмалыкъ
Ст. Алма
Кобазы
Орта Киосъ
Аджи Булатъ
Эвель Шейхъ
Бюкъ Ялларъ
р. Алма
Карагачъ
Тавбедракъ
Идишель
Кучукъ Ялилавъ
Балта Чокракъ
р. Бодракъ
Акчокракъ
Акмечеть Юртъ
Г. БАХЧИСАРАЙ
Мангушъ
Акшейхъ
Голубинки
Актачи
Чоткара
р. Чорокссу
Успенскій Монастырь
Чуфутъ Кале
Каланчай
Эфендыкой
Аранчи
Малашай
Эски Эли
г. Гороха
р. Кача
Тюлюле
Тепе Кермень
Мон. Св. Анастасіи
Шуры
Шейхъ
Бисала
р. Марта
р. Кача
Дувинкой
Бельбекъ
р. Бельбекъ
Гаджикой
р. Бельбекъ
Ст. Бельбекъ
Бюкъ Отаркой
Х. Унакова
Х. Перовскаго
Орта Киосъ Отаркой
Лака
Улусала

ПРИЛОЖ. КЪ ПУТЕВОД. Г. МОСКВИЧА ЛИСТЪ I.

Керпеуль
Фундуклы
Кол. Розенталь
Бекiй эли
р. Чуюнча
р. Фундуклы
р. Зуя
р. Биюкъ-Карасу
Х. Фундуклы
Петербургскiя Мазанки
Баланова
Кол. Нейзацъ
Кол. Фрейентиль
Найманъ
Чайлашъ
Аренъ
Петровская
Хаджыкъ
Баксанъ
р. Бокурга
Авсаль
Дайръ
Ханъ эли
Чуюнча
Бираганъ
Бахча эли
Уланъ эли
СИМФЕРОПОЛЬ
Чокгура
Исталыкъ эли
р. Салгиръ
Петровскiй
Битакъ
Милакъ
Воронцова
Развал. Неаполисъ
Терепаиръ
Бура
Сунинъ Аджи
Джiенъ Софу
Вейратъ
р. Салгиръ
р. Бешперекъ
р. Бурульча
Готайской
Чумакары
Тохта Джами
Джаферъ Берды
Урочище Биюкъ Суатъ
Ямчура
Килькурунъ
Эски Сарай
Ички Джолманъ
Оз. Усеинъ Аджиколь
Малуть Султанъ
Кизилъ-Коба
Талицъ Чорганъ
Аратукъ
Шулухай
Кучукъ Чавке
Биюкъ Чавке
р. Тырке
Кучукъ Янкой
Ени-Сала
р. Салгиръ
Аянъ
Ангаръ
Джолманъ Аратукъ
Орта Сабли
Владимирское
Табель
Биюкъ-Янкой
г. Газъ Оба
Юкары Сабли
г. Заманa
Кизилъ-кая Табель
Г. ТЫРКЕ
р. Гурлюкъ
Обр. Суатъ
Г. ЧАТЫРДАГЪ
ДЕМЕРДЖИНСКАЯ ЯЙЛА
г. Пакхаль
г. Сарпакая
Бешуи
р. Мавлю
г. Елхи Кая
Г. ДЕМЕРДЖИ
Перевалъ
Демерджи
Биюкъ-Кермень
г. Яклизъ-бурунъ
Кутузовскiй Фонтанъ
р. Косе
Кермень
Сауганъ-су
Шума
р. Демерджи
р. Алма
Догданъ-су
Корбеклы
Кебитъ-Коба
р. Улу-Узень
Рай
Сут. Шурица
Г. ЧЕРНАЯ
Биюкъ-Саконь
г. Урага
Монастъ. Козьмо Демьянскiй
ЧЕР. МОРЕ
АЛУШТА

Листъ II.

Масштабъ 0 1 2 3 4 5 верстъ

ПРИЛОЖ. КЪ ПУТЕВОДИТ. Г. МОСКВИЧА

КАРАСУБАЗАРЪ
р. Чурюкъ-су
Александровка
р. Биюкъ-Карасу
р. Бикуръ-Бази
р. Тунасъ
Малбетъ-Уланъ
Юхары-Тайганъ
Карасубази
Шейхъ-эли
Чардаклы
Юхари Баши
Тами
Казанлы
Тайганъ
Малбаи
Камышлы
Куртлуки
г. Табурла-даг
Кишлавъ
Енисала
Кара-Тепе
Сартана
Айлама
Катырша Сарай
р. Кучукъ Карасу
Текбе
Бахчи-эли
Уншунь
Кепырлыкой
Джемерекъ
Султанъ сарай
Мусабій
Соларъ
Бешуй
Черпалыкъ
Бурундуки
Мурзакой
г. Кубалашъ
Топлы
Биэли
Мон-Ъ Параскевы
Ортаданъ
Кокташъ
г. Сугдаи
г. Караколь
г. Биюкъ-оба
г. Караулъ-Тепе
Павелъ Докракъ
г. Сори
Воронъ
Ай-Серезъ
Шелень
Кутлаки
Кипсихоръ
Чобанъ Кулe
г. Ставро
Ускютъ
Куакъ
Кучукъ Узень
Куру-Узень
р. Тунасъ
р. Коко
Коко-Асекли
Ассани
г. Хургуй
г. Шуври
г. Хриколь
г. Кутурькая
г. Хапурская
Обр. Хапроны
р. Ускютъ
Урочище Кушель
Арпатъ
р. Чобанъ-Кулe
Обр. Кубу-Таиръ
Обр. Бахчисарайскій
р. Шелень
р. Ворона
р. Индолъ
р. Бельбекъ
Шишера
Тикья Тепе
Чегенитра-богазъ
р. Бахлавори
КАРАБИ-ЯЙЛА
Г. КАРАТАУ
р. Дворетта
Улу Узень
р. Улу Узень
р. Аланукъ
р. Хулпъ
р. Канаки
ЧЕРНОЕ МОРЕ

Листъ III.

Масштабъ 0 1 2 3 4 5 верстъ

ПРИЛОЖ. КЪ ПУТЕВОДИТ. Г. МОСКВИЧА

ГОРА АГАРМЫШЪ
СТАРЫЙ КРЫМЪ
КИШЛАВЪ
САЛЫ
КОЛ. СТАРО-КРЫМСКАЯ
КУРТЪ
КАМЫШЛЫ
ШАХЪ-МУРЗА
АРМЯНСКІЙ МОНАСТЫРЬ
СУУКЪ-СУ
НИЖ. ОТУЗЪ
ВЕРХ. ОТУЗЪ
ХУТОРА БАЙБУГА
РУССК. НАСЫПКОЙ
КОЛ. ФЕЛЬДМЕЙБЕРГЪ
ФЕОДОСІЯ
КОКТЕБЕЛЬ
БІЮКЪ ТАРАКТАШЪ
КУЧУКЪ ТАРАКТАШЪ
ТОКЛУКЪ
КОЗЫ
СУДАКЪ
ЧЕРНОЕ МОРЕ

Масштабъ 0 1 2 3 4 5 верстъ

ЧЕРНОЕ МОРЕ

СЕВАСТОПОЛЬ

Кирпичный заводъ
Ст. Мекензіевы горы
Северная
Братское кладб.
Северная коса
Константиновская бухта
Хут. Казен. Сухарилав
Нижн. маякъ
Горы Мекензіевы
Верх. маякъ
Херсонесъ
Херсонесскій монастырь
Хут. Живоварова
Хут. Казначеева
Малаховъ курганъ
Никольскій монастырь
Ст. Никольская
Ст. Севастополь
Х. Делагарда
Хут. Дергачева
Хут. Ковалева
Х. Власовой
Хут. Сергеева
Хут. Нельговскаго
Хут. Бракера
Англійское кладб.
Х. Лукомскаго
Оедюхины высоты
Хут. Языковой
Французское кладб.
Итальянское кладб.
Х. Беккера
Кадыковка
Монастырскій
Каранъ
Монастырь Георгія
Каябашъ
М. Фіолентъ
Г. БАЛАКЛАВА
Кугукъ Мускомья
Варнутка
М. Лайи
Ласпи
г. Кокія
Ст. Байдарскія ворота
Мшатка
Тесели
М. Ласпи
М. Сарычъ
Форосъ
Заланкой
Хабарта
Баркой
Ашага Каралезъ
Орта Каралезъ
Ташъ Баштъ
Гючукъ Сюйренъ
Алабатъ
Горы Каралезъ
Черкезъ Керменъ
Отарчикъ
Ходжа Сала
Фотъ сала
Мангупъ кале
Кадыкъ
Шулю
Ашлама
Ак-Мечеть
Ялику
Коккулузъ
Чамлы
Езембашикъ
Чоргунъ
Кучка
Олсуи
Ст. Ушаталька
Уркуста
Комары
Бююкъ Мускомья
Сахтикъ
Календи
Байдары
Кайту
Перевень
Мухалатка
Кастрополь
Милась
Бага
Савитка
Узунджи
Скела
р. Черная
БАЙДАРСКАЯ ДОЛИНА

Приложъ къ путеводит. г. Москвича Листъ V.

КАРТА КРЫМА

ОКРЕСТНОСТИ СЕВАСТОПОЛЯ

ПРИЛОЖ. КЪ ПУТЕВОД. Г. МОСКВИЧА.

МАСШТАБЪ 2 ВЕРСТЫ ВЪ ДЮЙМЪ.

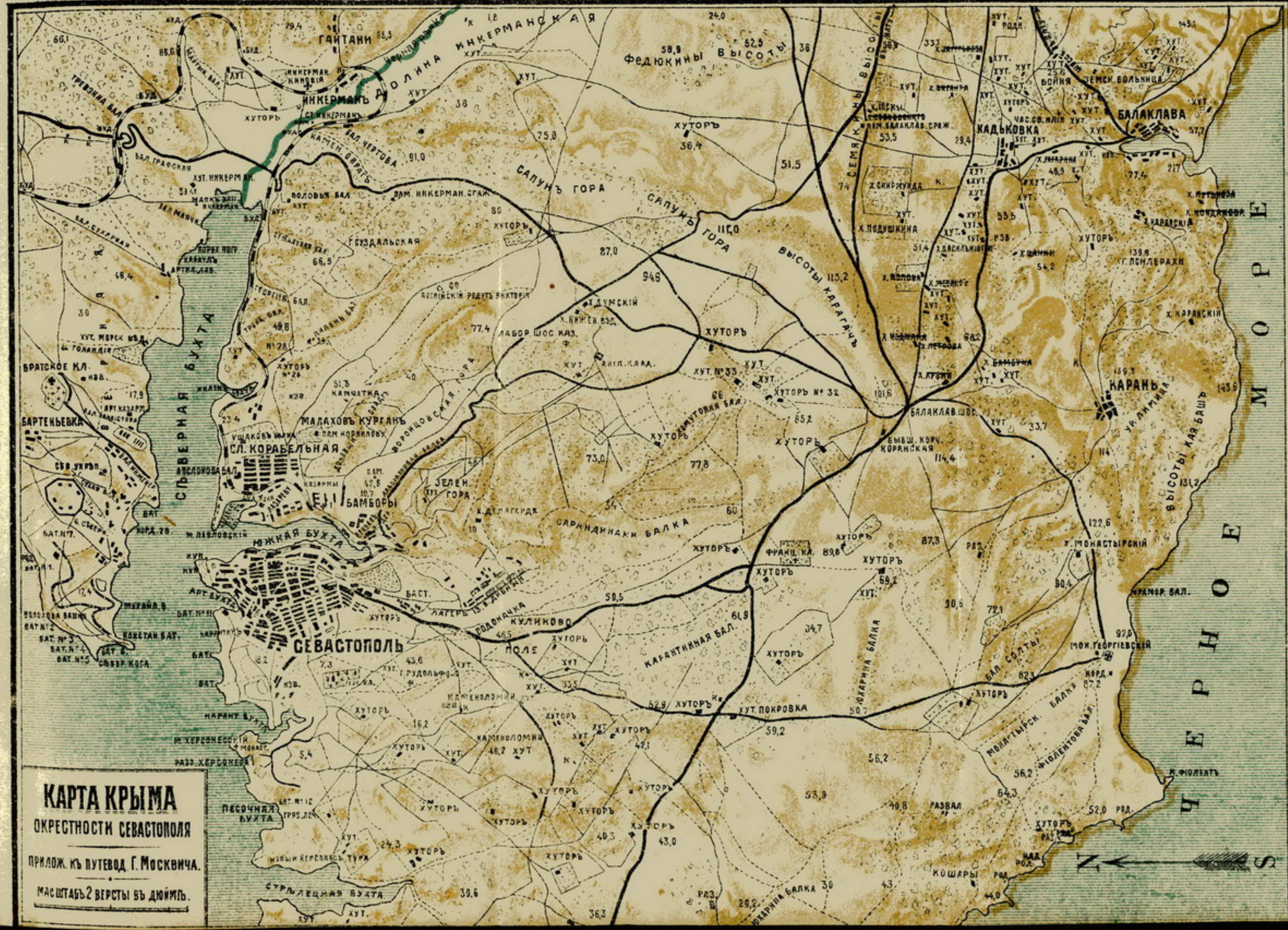


КАРТА
ХЕРСОНЕССКАГО МЫСА
КЪ ПУТЕВОД. Г. МОСКВИЧА.
МАСШТАБЪ 2 ВЕРСТЫ ВЪ АНГЛ. ДЮЙМѢ.
ЧЕРНОЕ МОРЕ
НОВАЯ ЗЕМЛЯ
КРУГЛАЯ ИЛИ ПЕСЧАНАЯ БУХТА
КАМЫШЕВАЯ БУХТА
КАЗАЧЬЯ БУХТА
КАМЫШЕЕВЫЙ КОРД.
КАРАНТИН. ПОСТЬ
СКОТ. ДВ.
СОЛ. ОЗ.
РАЗВАЛ.
ХУТОРЪ
ХУТ.
КОШАРЫ
КАМЕНОЛОМНИ
Х. ИВАНОВА
Х. ФИРСОВА
ИЗВ. ПР.
РАЗВ.
МАЯКЪ ХЕРСОНЕССКІЙ
N
S
14,2
5,1
7,0
19,1
29,0
24,9
36,9
45,5
28,2
15,1
14,6
16,1
5,8
15,7
4,7
ГРАВЕР. ЗАВ. А. НОВАКЪ ОДЕССА



Названія мѣстностей и предметовъ, соотвѣтствующія чернымъ арабскимъ цифрамъ.

1. Складъ дровъ бар. Гинсбурга возлѣ горы Белене-Кыръ.
2. Малая богазъ или Алупкинскій.
3. Пелаки богазъ или Мисхорскій.
4. Ледниковая яма возлѣ Ай-Петри
5. Ай-Петринск. шосс. каз; метеорологич. ст.; съ апрѣля до ноября гостинница Ай-Петри.
6. Гаспра богазъ.
7. Пенденкюльская шоссейная казарма и фонтанъ.
8. Площадка ок. Пенденкюль, обнесенная рѣшеткой (выс. 406 саж.
9. Столбъ съ надписью: „Бюкъ Суукское шоссе".
10. Поворотъ шоссе у Карагола (выс. 271 с.); съ апрѣля до ноября чайный балаганъ.
11. Дача Ѳедоровыхъ возлѣ Караголя.
12. Казарма лѣсн. объѣздч (телеф.); возлѣ родникъ.
13. Учансубская шоссейная казарма.
14. Первая площадка водоп. Учанъ-Су: съ апрѣля до октября буфетъ.
15. Крестовая скала у водопада Учанъ-Су.
16. Ставрея богазъ (в. 584 с.) На краю яйлы шестъ
17. Струйчатый водопадъ у Штангеевской тропы.
18. Площадка утеса Ставрикая (выс. около 325 с.).
19. Площадка скалы Кушъ Кая (птичья).
20. Дача Дмитріевойна Исарѣ, возлѣ овр. „Барбала".
21. Дача „Мегафуни" Бокова.
22. Дача Чернышевой (одноэтажная бѣлая) между оврагомъ „Кухна" и Исарскимъ шоссе.
23. Исарская шоссейная казарма.
24. Пѣшеходный мостъ черезъ рѣку Учанъ-Су на Исарскомъ шоссе.
25. Городская скотобойня.
26. Ущелье Буфилья дере.
27. Ущелье Ай-Дмитрій.
28. Урочище Бюкъ Вейданъ (лѣсная площадка).
29. Нижній) скал обрывы нагребтъ хребта Іографъ.
30. Верхній) скал обрывы нагребтъ хребта Іографъ.
31. Равнина Теренчикуръ.
32. Іографъ богазъ (выс. 595 с.).
33. Пещера Іографъ подъ карнизомъ края яйлы.
34. Лопата богазъ.
35. Стиля богазъ.
36. Джунынъ богазъ.
37. Холмъ Джунынъ Кошъ, съ округлен. вершиной.
38. Конусообразный холмъ у Кемаль Эгрекскаго перешейка яйлы.
39. Кемаль-Эгрекскій перешеекъ (яйлы выс. 664 с.).
40. Ворота усадьбы Бенистера.
41. Известковый заводъ.
42. Холмъ Ай-Яни (Св. Іоанна) выс. 210 саж.
43. Дерекойскій холмъ (выс. 138 с.).
44. Табачная плантація Бялокура.
45. Раздвоеніе экипажныхъ дорогъ у плантаціи Бялокура.
46. Плантація Константини.
47. Усадьба „Гнѣздышко" Бартоломея.
48. Дача Фонъ-Деръ-Лауница.
49. Санаторія „Гастрія".
50. Табачная плантація Стыріониса.
51. Кладбище въ дер. Аутѣ.
52. Аутская мечеть.
53. Двухъ-этажн. синій домъ въ концѣ Каменол. ул.
54. Аутскій водопроводный басейнъ.
55. Двухъэтажный сѣрый домъ Миниса Фремича.
56. Ялтинское приходское Аутское кладбище.
57. Дворецъ и паркъ въ Алупкѣ.
58. Усадьба Мисхоръ княгини Долгорукой.
59. Усадьба „Олензъ" Токмаковой.
60. Дворецъ „Дюльберъ".
61. Мисхорская конно-почт. станція (телеф.); возлѣ фонтана.
62. Дача графини Паниной въ Гаспрѣ.
63. Дворецъ Ай-Тодоръ".
64. Лужайка „Ай-Никола".
65. Площадка на вершинѣ горы Ай-Никола (в. 176 с.).
66. Зданіе Эриклинскаго водопровода.
67. Лѣтній Эриклинскій дворецъ (выс. 215 саж.).
68. Сѣв.-западн. ворота у водопроводн. зданія.
69. Сѣв.-восточн. ворота (закрыты для проѣзда).
70. Юго-западн. ворота у скалы Хоба Кая.
71. Юго-восточн. ворота у фермы.
72. Табачная плантація у Эриклика.
73. Холмъ у сосн. лѣсочка выше Ливадійск. Олоб. выс. 120 саж.).

Эриклинъ.

Ореанда.

74. Круглый басейнъ Ореандскаго водопровода.
75. Двухъэтажная сторожка у закрытыхъ для проѣзда воротъ.
76. Развалины дворца, вблизи фонтанъ въ деревѣ.
77. Бесѣдка на скалѣ.
78. Верхнія ворота рядомъ съ въѣздомъ въ Ореанду.
79. Большой дворецъ и церковь.
80. Малый дворецъ.
81. Контора имѣнія.
82. Нижнія ворота (на Ялту)
83. Верхнепограничная улица (грунтовая).
84. Суворовская улица (шоссированная).
85. Достоевская ул. (грунтовая).
86. Чайная улица (грунтовая).
87. Лѣстница отъ Аутской церк. на Пушкинск. базаръ.
88. Аутская церковь.
89. Мужская гимназія.
90. Санаторія „Яузларъ" на Каменоломной улицѣ.
91. Дача графа Адлерберга и Нечаева на Дондуковской улицѣ.
92. Дача Корпинской на той же улицѣ.
93. Дача бар. Фредериксъ въ Эрлангеровскомъ паркѣ.

Ливадія.

Ялта.

94. Холмъ Дарсана (выс. 66 саж.)
95. Гимназическая ул. и женская гимназія.
96. Церковь и община Краснаго Креста на Садов. ул.
97. Дѣтскій пріютъ.
98. Фонтанная площадь у Симфероп. шоссе.
99. Санаторія Императора Александра III.
100. Водопроводная улица.
101. Ялтинское соборное кладбище.
102. Мордвиновскій дворецъ.
103. Дача Эрлангера. „Пляжи сарай" Эшлиманъ.
104. Кузница въ дер. Дерекой въ концѣ Дерек. ул.
105. Ай-Васильское магометанское кладб на холмѣ (выс. 63 с.).
106. Деревянный водопровод. мостъ (акведукъ) у Ай-Василя.
107. Два бѣл. дома съ красн. крышами возлѣ холма къ сѣверу отъ дер. Ай-Василь.
108. Царская скамейка на склонѣ хребта на Баланынъ Каясы.
109. Ущелье Учъ-Кошъ (или Баланъ-Кая). Буфетъ.
110. Скалы Хысыръ-Кая (западныя) и Плаки-Кая (восточныя), съуживающія ущелье.
111. Пожарная сторожка на поворотѣ разработан. грунт. дороги въ Лѣсничествѣ.
112. Царская скамейка на площадкѣ Абдарманъ
113. Чаиръ Даласы.
114. Царская скамейка противъ скалистаго обрыва Баланъ-Кая.
115. Чаиръ Ахлавъ Алпанъ (казенный груш. садъ).
116. Каменистая площадка вблизи чаира Ахлавъ Алпанъ.
117. Родникъ Алпія.
118. Астрея богазъ или Никитскій.
119. Массандрскій богазъ.
120. Скала граммата.
121. Скала Явныташъ.
122. Кизильканскій богазъ.
123. Учъ Кошъ.—Становище пастуховъ на яйлѣ
124. Начало ущелья р. Авинды на яйлѣ.
125. Гурбетъ-дере богазъ или Гурзуфскій.
126. Кизильташскій богазъ.
127. Начало ущелья Гаврель.
128. Гаврель богазъ.
129. С.-вост. уголъ Верхне-Массандрск. камен. оград.
130. Огороженная сосна на шоссе въ Лѣсничество.
131. Ворота въ Верхн. паркъ на шоссе въ Лѣсничество.
132. Массандрскій дворецъ; въ близи кочегарка.
133. Церковь въ Верх. Масандрѣ; возлѣ фонтанъ.
134. Ворота въ нижній паркъ на Симфероп. шоссе около училища.
135. Массандроское удѣльное учил и домовая церковь.
136. Контора Массандрскаго удѣльнаго имѣнія.
137. Старые винные подвалы.
138. Ворота въ Нижній и Верхній парки на Симферопольскомъ шоссе противъ дворца.
139. Аллея розъ; выше садъ тропическихъ растеній.
140. Ворота въ Нижній паркъ на Нижне-Никитск. шоссе.
141. Крестовая гора (бѣлый крестъ на мѣстѣ развалинъ монастыря).
142. Холмикъ съ телефон. столбомъ возлѣ двора Массандрскаго имѣнія (выс. 71 с.).
143. Дача, бывшая Шестаковой на Симфероп. шоссе; пансіонъ „Чагамачъ".
144. Магарачскій казенный винный подвалъ.
145. Никитское училище винодѣлія.
146. Курортъ Гурзуфъ.
147. Хазари или Люсый холмъ возлѣ Гурзуфа.
148. Курортъ „Суукъ-Су".
149. Усадьба „Ай-Гурзуфъ".
150. Усадьба „Камака" Ашера.
151. Мелочная лавка у устья р. Артекъ.
152. Усадьба „Артекъ" Винеръ.
153. Усадьба фонъ Фика (самая верхняя усадьба).
154. Сторожка Раевскаго на Партенит. экипажн. дорогѣ.
155. Развалины крѣпости на Аюдагѣ.
156. Развалины монастыря на Аюдагѣ.
157. Усадьба Партенитъ Раевскаго.
158. Усадьба Партенитъ Виннеръ.

Массандра.

Названіе шоссе и экипажныхъ дорогъ, соотвѣтствующія чернымъ римскимъ цифрамъ.

I. Севастопольское почтовое шоссе.
II. Нижнее шоссе или Симеизское (въ Алупку и Симеизъ).
III. Мисхорская экипажная дорога.
IV. Ливадійское шоссе (черезъ имѣніе Ливадію)
V. Бюкъ Сукское удѣльное шоссе.
VI. Катеменское удѣльное шоссе.
VII. Яйлинское или Бахчисарайское шоссе.
VIII. Исарское шоссе.
XI. Экипажная дорога къ плантаціи Бялокура и въ Гастрію.
X. Симферопольское почтовое шоссе.
XI. Шоссе изъ Ялты къ новымъ Массандрскимъ подваламъ.
XII. Шоссе отъ Массандрск. учил. къ нов. Массандр. подвал.
XIII. Шоссе отъ Массандрск. учил. въ Юж.-бережск. Лѣсн.
XIV. Разработанная грунтовая дор. въ Лѣсничествѣ.
XV. Нижне Никитское шоссе.
XVI. Верхне-Никитское шоссе.
XVII. Гурзуфское курортное шоссе.
XVIII. Экипажная дорога. изъ Гурзуфа въ Артекъ
VIX. Партенитская экипажная дорога.
XX. Козьмодемьянская экипажная дорога.


КАРТА
ЮЖНАГО БЕРЕГА КРЫМА
РАЙОНЪ АЛУШТЫ
МАСШТАБЪ 2 ВЕРСТЫ ВЪ ДЮЙМѢ
Условные знаки:
ШОССЕ
ТРОПЫ
СК. – СКАЛА
РАЗ – РАЗВАЛИНЫ
УС – УСАДЬБА
ХУТ – ХУТОРЪ
Д – ДАЧА
К – КОЛОДЕЗЬ
Г. – ГОРА
ЧЕРНОЕ МОРЕ
N
S
АЛУШТА
ДЕМИРДЖИ
ШУМА
КОРБЕКЪШЫ
ДЖАНКОЙ
ГРАНИЦА
Г. ЧАТЫРЬ ДАГЪ
Г. ГОДЫЙ ШПИЛЬ
УС. ТЕРНАКЪ
Г. КАСТЕЛЬ
УС. КАРАБАХЪ
БЮЮКЪ ЛАМБАТЪ
Г. СЕРАЙСЪ
ХР. УРАГА
Г. ЧАЙМЫ БУРУНЪ
Г. БАЛАГАКЪ
Г. КУШ КАЯ
Г. ПАРАГЕЛЬМЕНЬ
КОЧУКЪ ЛАМБАТЪ



ПЛАНЪ
АЛУПКИ

ПРИЛОЖ. КЪ ПУТЕВОДИТ.

Г. МОСКВИЧА.

ОДЕССА.

Maison Berson & Cie

fondée a 1880. Rue Deribas., 12.

Modeles, Manteau, Costumes, Fourrures.

Торговый Домъ Берзонъ и К°

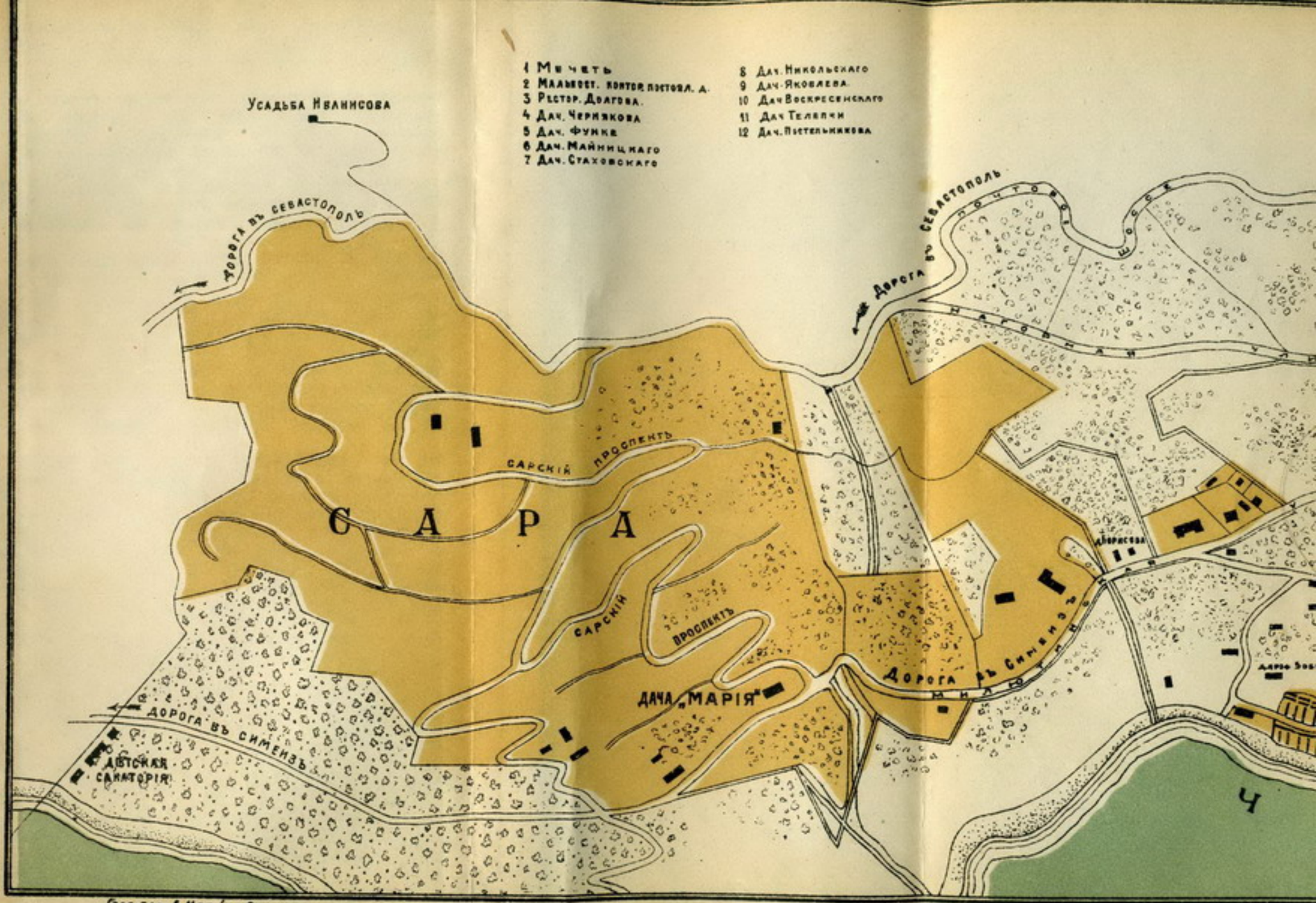

Грав. зав. А. Новакъ, Одесса.

ПЛАНЪ
Г. ЕВПАТОРІИ

ПРИЛОЖ. КЪ ПУТЕВОДИТЕЛЮ

Г.Г. МОСКВИЧА.

МАСШТАБЪ

1 Свято[illegible]
2 Армя[illegible]
3 Армя[illegible]
4 Мечет[illegible]
5 "
6 Караи[illegible]
7 Еврей[illegible]
8 Город[illegible]
9 Замск[illegible]
10 Тел[illegible]

11 Казначейство
12 Мужская гимназія
13 Женская "
14 Поч. Телегр и Телегр. Управл.
15 Турецкія бани
16 Русско Турецкія бани
17 Полицейск. управл.
18 Карантинъ
19 Военно Санитар. станц.
20 Кордонъ
21 Агентство Русск. О-ва Пар. Торг.
22 " Россійск. О-ва Транен.
23-23 Мужск. обш. морск. купал.
24-24 Женск. " "

25 Теплыя Морскія ванны
26 Гостин. Россія
27 " Петербургскія
28 Московск. Междун. Торг. Банкъ
29 Общ. Взаимн. Кредита
30 Земск. больн. и Амбулаторія
31 Гор. Амбулаторія
32 Театръ
33 Пушкинск. аудиторія
34 Санаторія по наст. Др. Ламмина
35 Управл. Волжск. Нефтепр.
36 Контора Поставщ. Копьева
37 " " Колоколова
38 Консульство Турецкое

39 Консульство Франц. Англ. и Итал.
40 " Греческое.

МОЙНАКСКОЕ ОЗЕРО

ЛОВАЦКАЯ ГРЯЗЕЛЕЧЕБНИЦА

ДАЧА МОЙНАКЪ

НОВАЯ СЛОБОДКА

МАГОМЕТАНСКОЕ КЛАДБИЩЕ

ПРАВОСЛ. КЛ.

КАРАИМСКОЕ Т-КЛ.

ПЕРЕКОПСКАЯ ДОРОГА

ЦЫГАНСКІЯ ЛАЧУГИ

ПРАВОСЛ. КЛАДБИЩЕ

МАГОМЕТАНСКОЕ КЛАДБИЩЕ

АЛЕКСАНДРОВ. ПЛОЩАДЬ

ГОРОДСКОЙ ШКАНДОВСКІЙ САДЪ

КАЗЕНН. СОЛ. ОЗЕРО

СОЛ. ОЗ. САБЫКЪ СИВАШЪ

СТАРЫЙ ПРИВОЗНОЙ БАЗАРЪ

ГОРОДСКІЯ ТЕРМЫ

ГОРОДСКІЯ ПРОСТАНИ

ТИФЛИС. ПРИСТАНЬ

ГОР. ИЛЛАЙ

ТАМОЖЕННОЕ ПРИСТАНИЩЕ

Маякъ.

Ч Е Р Н О Е М О Р Е

Лит. А. НОВАКЪ. Одесса.

Сост-ль Инж. Гедрихъ.

ПЛАНЪ ѲЕОДОСІИ

ПРИЛОЖ. КЪ ПУТЕВОДИТ. Г. МОСКВИЧА.

1. Центральная гостиница
2. Европейская гостиница
3. Управленіе
4. Земская управа
5. Полиція
6. Государств. банкъ
7. Купальни
8. Гор. вокзалъ ж.д.
9. Бульваръ Айвазовскаго
10. Женская гимназія
11. Клубъ и Город. управа
12. Генуэзская башня
13. Фонтанъ Айвазовскаго
14. Памятн. Госуд. Александру III.
15. Город. банкъ
16. Город. бульваръ
17. Почтово-телегр. контора
18. Город. купальни
19. Греческ. Вывенская церковь
20. Азовско-Донской банкъ
21. Северные полигра
22. Соборъ св. Александра Невскаго
23. Мечеть
24. Гробница Н.К. Айвазовскаго
25. Карантинство
26. Лютеранская церковь
27. Пристань Р.О.П. и Т.
28. Городская библіотека
29. Мужская гимназія
30. Карантинъ
31. Город. садъ и театръ
32. Музей
33. Скверъ
34. Лазаревскій скверъ.



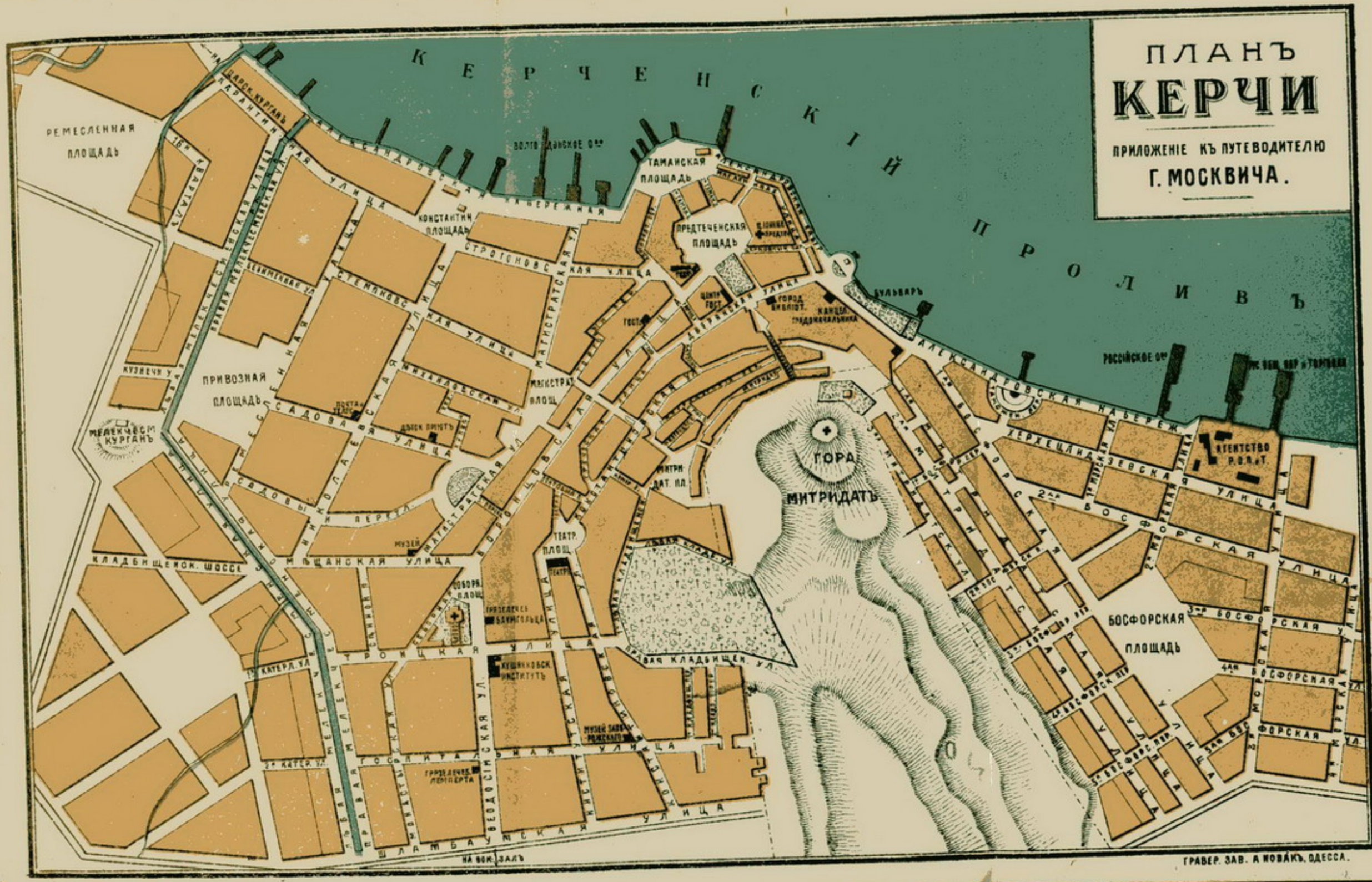
ПЛАНЪ
КЕРЧИ
ПРИЛОЖЕНІЕ КЪ ПУТЕВОДИТЕЛЮ
Г. МОСКВИЧА.
КЕРЧЕНСКІЙ ПРОЛИВЪ
РЕМЕСЛЕННАЯ ПЛОЩАДЬ
ПРИВОЗНАЯ ПЛОЩАДЬ
МЕЛЕКЧЕСМ КУРГАНЪ
КОНСТАНТИН ПЛОЩАДЬ
ТАМАНСКАЯ ПЛОЩАДЬ
ПРЕДТЕЧЕНСКАЯ ПЛОЩАДЬ
БУЛЬВАРЪ
РОССІЙСКОЕ О-ВО
ГОРА МИТРИДАТЪ
БОСФОРСКАЯ ПЛОЩАДЬ
АЛЕКСАНДРОВСКАЯ НАБЕРЕЖ.
ХЕРХЕЦЛИДЗЕВСКАЯ УЛИЦА
БОСФОРСКАЯ УЛИЦА
СТРОГОНОВСКАЯ УЛИЦА
МАГИСТРАТСКАЯ УЛ.
МИХАЙЛОВСКАЯ УЛ.
САДОВАЯ УЛИЦА
САДОВЫЙ ПЕРЕУЛ.
МЕЛЕКЧЕСМЕНСКАЯ УЛИЦА
КЛАДБИЩЕНСК. ШОССЕ
МѢЩАНСКАЯ УЛИЦА
ТРОИЦКАЯ УЛИЦА
ГОСПИТАЛЬНАЯ УЛИЦА
ШЛАМБАУМСКАЯ УЛИЦА
ВЕОДОСІЙСКАЯ УЛ.
ПРАВАЯ КЛАДБИЩЕН. УЛ.
ЛѢВАЯ КЛАДБ. УЛ.
ТЕАТР. ПЛОЩ.
ТЕАТРЪ
МУЗЕЙ
СОБОРН. ПЛОЩ.
ГРЯЗЕЛЕЧЕБ. БЛУМГОЛЬЦА
КУШНЕРОВСК. ИНСТИТУТЪ
ГРЯЗЕЛЕЧЕБ. ЛЕМПЕРТА
МИТРИДАТ. ПЛ.
ГОРОД. БИБЛІОТ.
КАНЦЕЛ. ГРАДОНАЧАЛЬНИКА
АГЕНТСТВО Р.О.П. и Т.
ГРАВЕР. ЗАВ. А. НОВАКЪ. ОДЕССА.

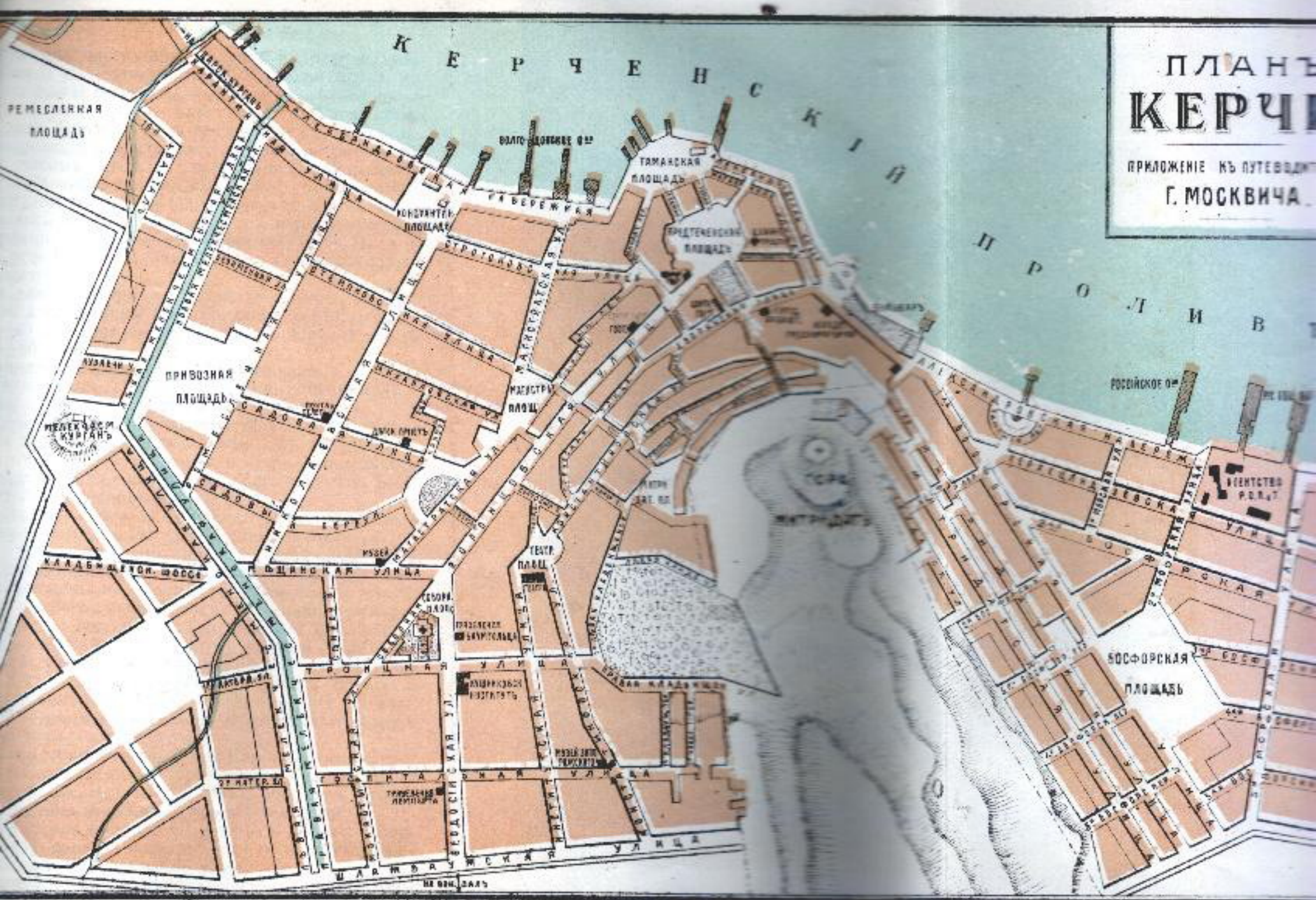
ПЛАНЪ
КЕРЧ
ПРИЛОЖЕНІЕ КЪ ПУТЕВОДИТ
Г. МОСКВИЧА
КЕРЧЕНСКІЙ ПРОЛИВ
РЕМЕСЛЕННАЯ ПЛОЩАДЬ
ПРИВОЗНАЯ ПЛОЩАДЬ
МЕЛЕКЧЕСМ КУРГАНЪ
ТАМАНСКАЯ ПЛОЩАДЬ
ПРЕДТЕЧЕНСКАЯ ПЛОЩАДЬ
РОССІЙСКОЕ О-ВО
БОСФОРСКАЯ ПЛОЩАДЬ
ТРОИЦКАЯ УЛИЦА
ГОСПИТАЛЬНАЯ УЛИЦА
ШЛАМБАУМСКАЯ УЛИЦА
ТЕАТР. ПЛОЩ.
МУЗЕЙ
ГОРОД МИТРИДАТЪ

ѲЕОДОСІЯ.

Въ саду І. А. Біанки „Паша-тепе“ найдены весьма цѣлебныя

МИНЕРАЛЬНЫЯ ВОДЫ.

По изслѣдованію одесской городской химической лабораторіи и проф. Москов. университета С. Червинскаго, вода очень близка по качествамъ **къ № 20 Ессентукской и Оберзальцбрунъ.**

По заключенію командированнаго горнымъ департаментомъ проф. геолога К. Фокта источникъ признанъ **неисчерпаемымъ и общественно необходимымъ.**

Вода Паша-тепе весьма быстро исцѣляетъ желудочныя заболѣванія, каттары, устанавливаетъ правильное питаніе желудка, помогаетъ весьма чувствительно при тучности, а также и при венерическихъ заболѣваніяхъ.

На всемірной бальнеологической выставкѣ въ г. Спа (Бельгія) въ 1907 г. вода «Паша—тепе» удостоена почетнаго отзыва.

Имѣется масса благодарностей отъ пользовавшихся водой и вполнѣ исцѣлившихся.

Вода «Паша-тепе» продается во всѣхъ городахъ Южной Россіи.

Съ требованіями обращаться: **Ѳеодосія, І. А. Біанки.**

АЛУПКА

Воронцовская улица,

Контора О. ТЕЛЕПЧИ,

противъ библіот. Дѣвичинскаго.

Отдаются въ наемъ

экипажи, шарабаны, верховыя лошади, ландо и кареты резиноваго хода

Для разныхъ поѣздокъ

въ Севастополь, Симферополь, Бахчисарай, Ялту, Гурзуфъ, Алушту и т. п.

ПОМѢСЯЧНО и ПОСУТОЧНО.

ЦѢНЫ САМЫЯ УМѢРЕННЫЯ.

Справки въ конторѣ, телефонъ № 37.

АЛУПКА.

ПАНСІОН

„Буюрнус".

Дача Эннатской, Воронцовская улица.

12 хорошихъ, комфортабельно обставленныхъ комнатъ, с удобствами и превосходнымъ столомъ.

Комнаты от 25 руб. в мѣсяц и дороже с отдѣльными балконами.

Обѣд из 3-х и ужинъ из 2-х блюд 45 руб. в мѣсяц. Полный пансіон 55 р. въ мѣсяц. Общая столовая, книги, піанино.

Кухня содержится под личным наблюденіем арендатора.

Строгій порядок и чистота. Ванна.

Арендатор **О. Г. ВЕНДТ.**

АЛУПКА.

ПАНСІОНЪ

В. Ю. Недзвѣцкаго.

Крымская ул., д. Телепчи.

25 комнатъ, хорошо обетавленныхъ

Со всѣми удобствами,

СВѢТЛЫЯ, СУХІЯ,

(приспособленныя къ зимнему жилью).

отдаютея по МѢСЯЧНО и по суточно.

По мѣсячно отъ 15 до 50 руб. въ мѣсяцъ. По суточно отъ 1 руб. и дороже.

Мѣсячные жильцы пользуются 2-мя самоварами въ сутки.
(Кипятокъ) безъ всякой доплаты.

ОБѢДЫ: изъ 2-хъ блюдъ 18 руб. Завтракъ изъ 2-хъ блюдъ и обѣдъ изъ 3-хъ—45 р. въ мѣсяцъ.

ОБѢДЫ ОТПУСКАЮТСЯ НА СТОРОНУ.

Съ почт. Арендаторъ
В. Ю. НЕДЗВѢЦКІЙ.

АЛУПКА.

СДАЮТСЯ ДАЧИ
Атрыганьевой
по Ялтинской ул.,

при верхнемъ паркѣ, съ отдѣльными балконами. Пансіонъ 45 руб. (по желанію). Комнаты отъ 45 р. до 60 р. въ мѣсяцъ. Зимою комнаты отъ 20 р. до 30 р. въ мѣсяцъ. Дачи благоустроены. Водопроводъ.

ДАЧИ ПРОДАЮТСЯ.

АЛУПКА.

Бакалейно-винно-гастрономическій посудный

МАГАЗИНЪ

быв. Логвинов ныи. Костржицкой.

Имѣются ВИНА русскихъ и заграничныхъ марокъ. Всегда большой выборъ свѣжихъ закусокъ. Разное печенье.

Шоколадъ, конфекты лучш. фзбрикъ. Лучшія южно-бережн. выдерж. вина.

Принимаются заказы въ отправку.

АЛУПКА.

Азіатскій магазинъ

Г. П. МОДЕБАДЗЕ

ТОРГОВЛЯ АЗІАТСКИМИ ТОВАРАМИ:

сукна Кутаисскія и Дагестанскія разныхъ цвѣтовъ, бурки Кабардинскія для взрослыхъ и дѣтей.

Мужскія, дамскія и дѣтскія черкески,

накидки и бѣлыя бурки изъ горской овчины, бѣлыя и черныя кавказскія горскія овчины для дамскихъ ротондъ, муфтъ и воротниковъ, бурочные сапоги, предохраняющіе отъ простуды.

При магазинѣ имѣю спеціальную мастерскую, гдѣ принимаю заказы.

КРЫМЪ—АЛУШТА.

ЕВРОПЕЙСКІЯ

Меблированныя комнаты

на самомъ берегу моря, у пристани, всѣ съ балконами; чудный видъ на море и окрестности.

ОБѢДЫ изъ 2-хъ блюдъ 60 коп. или 18 руб. въ мѣсяцъ.

Пансіонъ по соглашенію.

Номера отъ 20 до 90 р. въ мѣсяцъ. Посуточно отъ 1 руб. до 5 руб.

При гостиницѣ садъ.

На кухню обращено особое вниманіе подъ личнымъ наблюденіемъ опытной хозяйки Э. І. Крёзе.

ЮЖНЫЙ БЕРЕГЪ КРЫМА

Новый Симеизъ.

ПАНСІОНЪ

Николая Петровича и Екатерины Федоровны

ТРЕТЬЯКОВЫХЪ

собств. дача.

Комнаты съ услугой и самоварами отъ 20 руб. въ мѣсяцъ.

Домашній столъ:

Завтракъ изъ 1-го блюда 10 руб. и обѣдъ изъ 2-хъ блюдъ 20 руб. въ мѣсяцъ.

Обѣды и завтраки отпускаются и на сторону.

Комнаты со всѣми удобствами и приспособлены для зимы.

Почтовое и телеграфное сообщеніе. Прекрасное безплатное купанье. Водопроводъ. Чудные виды на горы и море.

Адресъ для писемъ и телеграммъ:

Алушта, Симеизъ, Третьякову.

СИМЕИЗЪ.

Южный берегъ Крыма

ПАНСІОНЪ

Варвары Станиславовны

ЧОРНЪ

переведенъ на собственную дачу въ Новомъ-Симеизѣ.

Комнаты сдаются съ прислугой и самоварами отъ 20 р. въ мѣсяцъ.

Завтракъ изъ 2-хъ блюдъ и обѣдъ изъ 3-хъ — блюдъ—40 р. въ мѣсяцъ. —

Обѣды и завтраки отпускаются также и — на сторону. —

Упрощенный столъ, по соглащенію—значительно дешевле. — — —

При дачѣ имѣется отдѣльный флигель со всѣми удобствами, приспособленный для зимы.

Даровое купанье. Почтовое и телеграфное сообщеніе ежедневно.

Новый Симеизъ расположенъ рядомъ съ — Старымъ Симеизомъ. —

Адресъ для писемъ и телеграммъ:

АЛУПКА—СИМЕИЗЪ—ЧОРНЪ.

ВЪ АЛУШТѢ.

въ Профессорскомъ уголкѣ на берегу моря,

на дачѣ

Линдена

отдаются квартиры и комнаты со столомъ.

Цѣны умѣренныя.

Полный пансіонъ 50 руб. въ мѣс.

Домъ расположенъ на возвышенности, живописныя окрестности, три минуты ходьбы отъ моря, отличное купанье на пляжѣ, хорошая обстановка, удобства, строгая чистота.

При домѣ

теплыя морскія и прѣсныя ванны

Обращаться къ экономкѣ на дачѣ, или къ С.-П. Полтарацкому въ Алуштѣ.

КУРОРТЪ

„ГУРЗУФЪ“

(ЛУЧШІЙ ВЪ РОССІИ)

Открытъ круглый годъ.

Морскія купанья, морскія, прѣсныя, солнечныя и песочныя ванны, виноградное леченіе, ВИНА собственныхъ виноградниковъ, всѣ удобства.

7 роскошно обставленныхъ гостиницъ—181 номера,

ОТДѢЛЬНЫЯ ДАЧИ съ полной обстановкой.

Паркъ въ 15 десятинъ, электрическое освѣщеніе, первоклассный ресторанъ, постоянная врачебная помощь, образцовая ферма, церковь, библіотека, **почта, телеграфъ, телефонъ, аптека**, оркестръ музыки, билліардъ, лаунъ-тенисъ, кегельбанъ, крокетъ, дѣтская гимнастика и разныя игры; экипажи, верховыя лошади, лодки; **постоянное сообщеніе съ Ялтой и ея окрестностями экипажами**, а весной, лѣтомъ и осенью—и **пароходами, совершающими рейсы 4 раза въ день.**

Цѣны на все умѣренныя.

Номера отъ **15** руб. до **300** руб. въ мѣсяцъ, по суточно отъ **75** коп.

Цѣны на номера противъ прежнихъ лѣтъ значительно понижены.

Подробныя свѣдѣнія высылаются Управленіемъ Курорта.

Адресъ для писемъ: ГУРЗУФЪ, Таврич. губ. Контора имѣнія.

» » телеграммъ: ГУРЗУФЪ,—Контора.

Новые владѣльцы Гурзуфа принимаютъ всѣ мѣры къ благоустройству Курорта и къ удовлетворенію нуждъ Курортной публики.

Управленіе курортомъ.

Ай-Петри—Яйла—Скала Шишко.

На яйлѣ, у скалы Шишко, открыта въ 1903 году

Гостиница „Ай-Петри“

Прилично обставленные №№ отдаются недорого.

При гостиницѣ первоклассный ресторанъ,

снабженный всевозможными напитками лучшихъ русскихъ и заграничныхъ фирмъ. Ежедневно доставляется изъ Ялты свѣжая провизія и проч.

Цѣны умѣренныя.

Содержатель А. М. Филиди.

На южномъ берегу Крыма

въ чудной мѣстности Новомъ Симеизѣ

на новой зимней Приморской Виллѣ „КУРСКЪ“ имѣется пансіонъ и

отдаются прекрасно обставленныя

КОМНАТЫ

съ пансіономъ, съ террасами на югъ. Всѣ удобства: водопроводъ, канализація, ванна, телефонъ съ Севастополемъ, Симферополемъ и Ялтой, садъ. До моря ходьбы 6 минутъ. Тихое, спокойное мѣсто.

Южный берегъ Крыма.

Лучшее купанье на Ялтинскомъ побережьи.

ПАНСІОНЪ

имѣнія

„КАСТРОПОЛЬ“

инженера-технолога

Н. И. ПЕРВУШИНА,

расположенъ на самомъ берегу моря, въ паркѣ; обладаетъ наилучшими климатическими и санитарными условіями.

Цѣны комнатамъ: 10, 12, 15, 17, 21, 30, 35, 40, 50 и 80 руб.

Имѣются особняки и отдѣльныя квартиры.

Цѣна полному продовольствію **50** руб. въ мѣсяцъ.

Проспекты высылаются немедленно.

Адресъ: Почт. ст. Кекенеизъ, Таврической губ.

АЛУПКА.

Винно-гастрономическая

РЫБНО-

провизіонная бакалейная торговля

М. А. ЛАФТЕРОЕВОЙ

Воронцовская улица, корпусъ Телепчи.

Большой выборъ русскихъ и заграничныхъ винъ.

Всевозможныя сладости лучшихъ фабрикъ.

Свѣжія рыбы, осетрина, севрюга, бѣлуга, судакъ, коропъ, кефаль, бычки, султанка.

Разные консервы, сардины, компоты, пикули, маринадъ, икра, колбаса, разные сыры и дичь.

Получается ежедневно свѣжая провизія.

АЛУПКА.

ДАЧА
Е. П. Разумовой.

Въ самой лучшей части Алупки

(по **Милютинской улицѣ**), вблизи морскихъ купаній и Воронцовскаго парка.

Солнечныя комнаты, хорошо меблированы, съ отдѣльными балконами, прекраснымъ видомъ на море и горы

отъ 30 рублей въ мѣсяцъ.

Дача приспособлена и для зимняго жилья.

АЛУПКА.

ПАНСІОНЪ

Александровой-Дольникъ

(въ домѣ Маіората)

Ближайшій къ морю и парку, своя Набережная; прѣсныя ванны.

Комнаты отъ 30 руб. до 100 руб. въ мѣсяцъ. Пансіонъ для живущихъ (завтракъ изъ 2-хъ блюдъ, обѣдъ изъ 3-хъ блюдъ, самовары, хлѣбъ утромъ и вечеромъ) 50 р. въ мѣсяцъ.

На приморской дачѣ полный пансіонъ (утромъ: чай, кофе, молоко, хлѣбъ и масло; завтракъ изъ 2-хъ блюдъ; чай, молоко среди дня; обѣдъ изъ 3-хъ блюдъ; вечеромъ чай, молоко, хлѣбъ и масло) 60 руб. въ мѣсяцъ.

Столъ для приходящихъ: (завтракъ изъ 2-хъ, обѣдъ изъ 3-хъ блюдъ) 45 руб. въ мѣсяцъ.

За дѣтей до 12 лѣтъ плата по возрасту.

Пансіонъ открытъ съ 1 марта по 1 ноября.

АЛУПКА.

ДАЧИ ФРАНКЪ

1-я по Милютинской ул., близъ дѣтской санаторіи Боброва.

Видъ на море. Чистый воздухъ. Морское купанье. Хорошій домашній столъ. Можно отдѣльными квартирами съ кухней. Имѣются зимнія комнаты.

2-я въ центрѣ Алупки,

видъ на море, близъ аптеки. Преимущественно для учащихъ и учащихся. Цѣны отъ 10 рублей за комнату.

АЛУПКА.

ПАНСІОНЪ

Н. П. МИРГОРОДСКОЙ

на Милютинской ул.

открытъ круглый годъ.

Комнаты отъ 20 р. до 75 р. въ мѣсяцъ, хорошо обставленныя; приспособлены для зимняго времени.

Табль д'отъ: завтракъ изъ 2-хъ блюдъ, послѣ завтрака чай и кофе; обѣдъ изъ 3-хъ блюдъ—45 р. въ мѣсяцъ. Съ дѣтей за столъ уменьшенная цѣна, смотря по возрасту.

При пансіонѣ садъ, площадка для игръ

(КРОКЕТЪ)

Ванна. Телефонъ № 29.

Устроены канализація и водопроводъ.

Новый Мисхоръ.

ДАЧИ

А. Н. ПЛОТНИКОВОЙ и Б. Ф. ПЛОТНИКОВА.

Дачи расположены на высокомъ морскомъ берегу, въ очень живописной мѣстности. Съ одной стороны прилегаетъ тѣнистый Мисхорскій паркъ, гдѣ превосходное гулянье. Съ сѣвера поднимается гора Ай-Петри, защищающая въ зимнее время отъ холодныхъ вѣтровъ. Спускъ къ морю незначительный (полъминуты) прекрасный пляжъ, собственная купальня, для своихъ дачниковъ безвозмездно.

Сдаются меблированныя комнаты и двѣ дачи особняки на круглый годъ. Одинъ особнякъ состоитъ изъ 3-хъ комнатъ и кухни, другой въ 7 комнатъ и кухня, при послѣднемъ находится фруктовый садъ.

Комнаты высокія, съ двойными рамами, балконами на море отъ 25 до 85 руб. (въ зимнее время хорошо отапливаются). Пансіонъ 50 руб., съ дѣтей по уговору и возрасту. Тяжело больные не принимаются.

Почтовое сообщеніе съ Ялтой ежедневное катеромъ или мальпостомъ со станц. Кореизъ. При дачѣ телефонъ.

сочи.

ВОДОЛЕЧЕБНИЦА

ВРАЧА

В. Ф. Подгурскаго

ВЪ СОЧИ.

Черноморское побережье.

Электро-лечебный и массажный кабинеты.

ОТДѢЛЕНІЕ МОРСКИХЪ ВАННЪ.

Водолечебница оборудована согласно послѣднимъ требованіямъ науки и функціонируетъ круглый годъ

Проспекты высылаются по первому требованію.

сухумъ.

Меблированный домъ „АГУДЗЕРА“

находится на 10-й вер. отъ Сухума, расположенъ вблизи моря, окруженъ паркомъ въ 30 дес. и имѣетъ 70 комнатъ на 100 человѣкъ. 2 зала, 4 гостиныхъ, веранды, читальня, рояль, ванны, морскія купальни, водопроводъ, канализація, водяное отопленіе и проч.

ПЛАТА: Комната, прислуга, ванныя, освѣщеніе и пр. (безъ постельнаго бѣлья) съ одного—8 р., съ 2-хъ—12 р. и съ трехъ—15 руб. въ мѣсяцъ. Зимою на 2 руб. дороже.

Рядомъ съ главнымъ домомъ находится РЕСТОРАНЪ. Почта и телеграмы доставляются ежедневно. Для сообщенія съ Сухумомъ имѣется специальный омнибусъ.

За справками обращаться: Сухумъ, управляющему меблированнымъ домомъ «АГУДЗЕРА».

СИМФЕРОПОЛЬ-КРЫМЪ.

Электро и водолечебница
ДОКТОРА
И. М. ПЛАСКОВА
съ постоянными кроватями
Сущ. съ 1890 г.

Въ этомъ году значительно расширена, отремонтирована совершенно вновь и оборудована новѣйшими приспособленіями для пользованія больныхъ: обтираніями, обливаніями, окутываніемъ; разными ваннами: рапными, углекислыми, глиняными и др.; разнообразными душами (душъ Шарко, душъ Винтерница, шотландскіе души и др.); паровымъ и суховоздушнымъ ящикомъ, четырехгнѣздной ванной, электрической и электросвѣтовой ваннами.

Вибраціонный и ручной массажъ. Отдѣльныя комнаты для каждаго больного. Постельное и нижнее бѣлье. Электрическое освѣщеніе. Большой залъ, гдѣ больные собираются за общимъ table d'hôte'омъ.

Мѣсячный полный пансіонъ (комната, освѣщеніе, бѣлье, чай, завтракъ, обѣдъ и ужинъ), врачебный уходъ и пользованіе всѣми способами леченія отъ **100** до **150** рублей въ мѣсяцъ.

Учащіеся и военные пользуются скидкой.
Заразные и душевно больные не принимаются.
●● Открыта круглый годъ. **Телефонъ № 198.** ●●

САНАТОРІЙ
„ГУЛЬРИПШЪ“
находится въ 10 вер. отъ Сухума,

вблизи моря, въ паркѣ площадью въ 50 десятинъ, на высотѣ 380 фут.; 4 отдѣльныхъ трехъ-этаж. павильона вмѣщаютъ 110 больныхъ.

Канализація, водопроводъ, веранды на югъ, гостиная, читальня и проч.

Плата: помѣщеніе, леченіе и содержаніе 50 руб. въ мѣсяцъ.

Больные принимаются лишь съ разрѣшенія начальными формами ТУБЕРКУЛЕЗА.

Завѣдующій санаторіей **С. С. Емельяновъ.**

АДРЕСЪ: Сухумъ, санаторій „ГУЛЬРИПШЪ“.

РЕКОМЕНДУЕТСЯ НОВОЕ СРЕДСТВО

ДЛЯ ЛИЦА и РУКЪ КАВКАЗСКІЙ КРЕМЪ „ТАМАРА“

З. В. Скорбачева.

Разр. Врачебн. отд. Терск. обл. Правл. свид. за № 39784, 1906 г.

Вѣрное средство противъ веснушекъ, желтизны, пятенъ, прыщей и угрей. Чрезвычайно освѣжаетъ и придаетъ юношескую свѣжесть.

Цѣна банки 75 коп., оптовымъ покупателямъ скидка.

Продается во всѣхъ аптекарскихъ магазинахъ.

Главный складъ въ аптекарскомъ магазинѣ

З. В. СКОРБАЧЕВА,

Владикавказъ, уг. Грозн. и Лекарской ул.

АЛУПКА.

РѢДКІЙ случай пріобрѣсти исключительный по **КРАСОТѢ** и удобству мѣстоположенія близъ дворца и купаленъ, живописнѣйшій

Приморскій участокъ. 28 саженей собственнаго берега.

(всей земли 600 кв. саженей).

ВЪ ВОРОНЦОВСК. МАЙОРАТНОМЪ ПАРКѢ.

Чудные виды. Изобиліе воды. Собствен. купанье.

Аренда на 99 лѣтъ. Плата 200 руб. въ годъ майорату. Условія въ С.-Петербургѣ, Мойка 42, кв. 27. Въ Алупкѣ въ книжн. магаз. М. Г. Дѣвичинскаго.

Сакскія грязи въ Крыму.

Грязелечебница Таврическаго Губернскаго Земства.

Леченіе грязями и солеными ваннами.

Сезонъ съ 25-го мая по 31-е августа.

При Грязелечебницѣ гостиница на 110 номеровъ отъ 1 руб. до 5 руб. 50 коп. въ сутки и кровати въ общихъ помѣщеніяхъ съ платой по 85 рублей за курсъ леченія въ 24 дня, тѣнистый паркъ, оркестръ музыки, курзалъ и библіотека-читальня.

За свѣдѣніями и съ заказами номеровъ обращаться: до 20-го мая въ Таврическую Губернскую Земскую Управу въ г. Симферополь, а затѣмъ въ Контору Земской Грязелечебницы, въ селеніе Саки, Евпаторійскаго уѣзда, Таврической губерніи.

Брошюры съ подробными свѣдѣніями высылаются по первому требованію безплатно.

Карадагъ

имѣніе д-ра мед. Т. И. Вяземскаго на берегу Чернаго моря, при Отузской долинѣ, въ 30 вер. отъ г. Ѳеодосіи.

Почта и телеграфъ; Отузы, Ѳеодос. уѣзда, имѣніе Карадагъ.

Южный склонъ массивовъ Карадага, у подножія которыхъ расположено имѣніе, представляетъ собой мѣстность живописную, здоровую и защищенную отъ сѣверо-восточныхъ вѣтровъ.

Жилыя помѣщенія удовлетворяютъ всѣмъ требованіямъ гигіены.

Полный пансіонъ, собственная молочная ферма, морскія купанья и ванны, электро-терапевтическій кабинетъ, обширная библіотека, рояль, экипажи.

Сообщеніе: Москва—Ѳеодосія (безъ пересадки) и 30 вер. по шоссе отъ Ѳеодосіи до Отузской долины (4-мѣстный фаэтонъ 5—7 руб.).

Комната и полный пансіонъ отъ 100 до 150 руб. въ мѣсяцъ.

В. Туберкулезные не принимаются

СИМЕИЗЪ.

ИМѢНІЕ ГОСПОДЪ Мальцовыхъ

на самомъ берегу моря

въ 18 вер. отъ Ялты и 2-хъ вер. отъ Алупки.

КВАРТИРЫ отдаются: въ пансіонѣ, отдѣльныхъ домахъ и вагончикахъ, разсѣянныхъ по парку и на самомъ берегу моря; кромѣ пансіона есть двѣ столовыхъ.

КУПАНЬЕ: на отлогомъ песчаномъ берегу изъ кабинокъ—прекрасное и безплатное. Вновь и прекрасно отдѣланныя ванны по цѣнамъ: 50 коп., 75 коп. и 1 руб.

ВИНО: изъ собственныхъ виноградниковъ и подваловъ.

УЧАСТКИ земли: продаются подъ постройки въ отведенной и правильно разбитой подъ поселокъ мѣстности съ водопроводомъ, и проведенными шоссированными дорогами отъ 6 до 35 руб. квад. саж.

На Ай-Пандѣ табль-д'отъ.

Обѣдъ и завтракъ 45 руб. въ м—цъ. Кухня находится подъ наблюденіемъ **Мемета.**

ЕВПАТОРІЯ.

Первоклассная Гостиница

„С.-Петербургъ“

Въ центрѣ города
противъ бульвара, видъ на море; ве-
ранда и свой садикъ, вблизи всѣхъ
правительственныхъ учрежденій

Съ 1906 г. перешла въ аренду къ

М. Н. ЯВТУШЕНКО.

НОМЕРА

совершенно заново отремонтированы
и комфортабельно обставлены

Цѣною отъ 1 до 6 р. въ сутки.

Первоклассный Ресторанъ.

Телефонъ и комиссіонеры къ услугамъ г.г. пріѣзжающихъ.

Кухня подъ личнымъ наблюд. содержателя

Цѣны на все умѣренныя.

КЕКЕНЕИЗЪ.

На берегу моря

и въ прибрежной полосѣ имѣнія

„Кацивели“

Земля Участками

продается

мѣрою отъ 220 до 1000 квад. саж.,

цѣною отъ 4—5 до 25 рублей
за квад. саж.

Площадь участковъ — 23 десятины, обращенная на югъ, въ чрезвычайно живописной мѣстности, близъ Симеиза, въ 6 вер. отъ Алупки.

Пользованіе водою изъ источника «Тайхинъ-Чапръ» на паевыхъ началахъ; къ нему присоединенъ водопроводъ изъ источника «Суукъ-Су».

Продано много участковъ. Обращаться въ имѣніе *«Кацивели»* къ управляющему *Л. Н. Романовскому*, письменно ему же: ст. Кекенеизъ, Таврической губ.

На Южномъ берегу Крыма

въ имѣніи

„КЕКЕНЕИЗЪ“

Е. А. Алчевской,

имѣющемъ свыше 2 верстъ морского берега, предлагаются въ продажу

УЧАСТКИ

ЗЕМЛИ. мѣрою около 600, 1000, 1200, 2000 и болѣе квадрат. саж. отъ 3 р. за кв. саж. Всѣ участки прилегаютъ къ широкимъ шиссированнымъ пологимъ дорогамъ и имѣютъ такой же въѣздъ на казенное шоссе, идущее изъ г. Севастополя въ г. Ялту.

Виды изъ живописнѣйшихъ въ Крыму.

Съ запросами обращаться: въ городъ Харьковъ, въ Торговый Домъ Алчевскихъ, Сумская № 7; въ Кекенеизъ (Тавр. губ.), къ г. Лазарю Петровичу Войкову; С.-Петербургъ—къ г-жѣ Евгеніи Александровнѣ Алчевской, Аптекарскій переул. № 6. Въ Москвѣ, Ермолаевскій пер., д. Балашовой, кв. 7; въ Ялтѣ—къ Г. П. Фьерфору.

ЕССЕНТУКИ.

Сезонъ съ 15 мая по 1—10 сент.

Санаторій „ЕССЕНТУКИ“

ДОКТОРОВЪ

КИСЕЛЕВА и ЛІАНОЗОВА

7 мин. ходьбы до источн. № 17.

Помѣщенія комфортабельно обставл. отъ 60 до 150 р. въ мѣсяцъ. Отдѣльная терраса для каждаго номера.

ЭЛЕКТРИЧЕСКАЯ ПОДЪЕМНАЯ МАШИНА.

Пансіонъ (освѣщ., отоплен., постельн. бѣлье, суточное продовольствіе) 75 руб. въ мѣсяцъ. Діэтетическій столъ по роду болѣзни (діабетическій и т. д.)

При Санаторіи „Ессентуки“ имѣются:

I. Электро-Свѣто-Водолечебные кабинеты.
II. Массажно-Гимнастическое отдѣленіе.
III. Солнечныя и Воздушныя ванны.
IV. Сухо и Паро-Воздушныя ванны.
V. Мѣстное грязелеченіе.
VI. Діэтетическій столъ по роду болѣзни.

Адр.: Ессентуки, Терск. обл., д. Лезина и Щелокова,

Санаторій «Ессентуки».

НОВАЯ КНИГА

„ТУРИСТЪ“

ИЗДАНІЕ Т-ВА А. А. ЛЕВЕНСОНЪ.

Подробный иллюстрированный путеводитель по всѣмъ воднымъ пространствамъ Россіи.

«Туристъ» снабженъ маршрутами и чертежами къ нимъ, гдѣ вычислена стоимость 50-ти разнообразныхъ поѣздокъ для людей различнаго матеріальнаго достатка.

—Цѣна экземпляра—1 руб.—

Продается во всѣхъ книжныхъ магазинахъ, на станціяхъ желѣзн. дорогъ и на пристаняхъ.

Печатаемый въ большомъ количествѣ экземпляровъ «Туристъ» представляетъ прекрасное средство торговой рекламы.

Публикаціи принимаются: **Москва, Трехпрудный пер., типографія Т-ва А. А. Левенсонъ.**

ФАБРИКА

хромо-литографской и мѣловой бумаги

А. Г. Левенсона

С.-Петербургъ, Вас. Остр., 16 лин., д. 85,

изготовляетъ

по спеціальнымъ заказамъ бумагу всѣхъ размѣровъ

и

сортовъ.

—— Образцы безплатно. ——

Адресъ для телеграммъ:
„АГЛЕВИНСЪ“ С.-П.-Б.

Телефонъ 250-33.

Гурзуфъ

Фотографъ И. А. ЛОСЯКОВЪ (Смирновъ).

въ Гурзуфѣ (у калитки, при входѣ изъ деревни въ паркъ).

СНИМАЕТЪ

группы, кавалькады, дѣтей и пр.

въ любомъ мѣстѣ парка, Гурзуфа, Сукъ-Су и ихъ окрестностей, на пляжѣ

и изготовляетъ снимки въ 24 часа.

Цѣны весьма умѣренныя.

ПЯТИГОРСКЪ

„БРИСТОЛЬ“

Въ центрѣ курорта вблизи всѣхъ ванныхъ зданій. Парадный ходъ прямо въ

Казенный Николаевскій Цвѣтникъ

(средоточіе курорта)

„Hôtel BRISTOL“

имѣетъ **110** комфортабельно обставленныхъ большихъ, свѣтлыхъ №№ съ балконами, откуда открываются

РОСКОШНЫЕ ВИДЫ НА ГОРЫ.

Семейные номера съ особыми гостинными и ванными.

Собственная ЭЛЕКТРИЧЕСКАЯ станція.

Біологическая станція.

Электрическія подъемныя машины.

Большой вестибюль, библіотека, читальня, концертный залъ, фойэ, билліарды, террасы и роскошный италіанскій садъ, фонтанъ съ электр. эффектами.

№№ отъ 1 р. 50 к. до 15 р.

При гостиницѣ

Большой роскошный ресторанъ.

Извозчикамъ **не платятъ**, почему и просятъ имъ не вѣрить.

На вокзалѣ требовать комиссіонера.

МОСКВА.

Лечебница

ВРАЧА

К. Ѳ. БАРАНОВИЧА

Сущ. съ 1870 г.

СЪ ПОСТОЯННЫМИ КРОВАТЯМИ.

Воздвиженка, домъ гр. Шереметева.

Телефонъ № 54—39.

Водолеченіе, Электролеченіе, Свѣтолеченіе, Рентгеновскій кабинетъ, Токи д'Арсонваля, Массажъ, Гимнастика, Грязелеченіе.

ЛАБОРАТОРІЯ для клиническихъ анализовъ.

КЛИНИЧЕСКОЕ отдѣленіе на 35 кроватей для страдающихъ нервн. и внутрен. болѣзнями.

(Общія и отдѣльныя комнаты отъ 100 р. въ мѣс.)

АМБУЛАТОРНЫЙ пріемъ по болѣзнямъ внутреннимъ и нервнымъ.

ДЕЖУРСТВО ВРАЧЕЙ.

Лечебница открыта ежедневно отъ 7 ч. утра до 10 час. веч.

МОСКВА.

„СЛАВЯНСКІЙ БАЗАРЪ"

Никольская ул., въ Москвѣ.

БОЛЬШАЯ ПЕРВОКЛАССНАЯ ГОСТИНИЦА

въ центрѣ города, близъ Кремля и театровъ.

200 комнатъ и салоновъ,

отъ 1 руб. 75 коп. до 30 руб. въ сутки.

При гостиницѣ роскошный РЕСТОРАНЪ, биллiарды, читальный залъ, лифтъ, почта и телеграфъ.

Омнибусы на всѣхъ вокзалахъ.

КЕРЧЕНСКІЯ

АРХЕОЛОГИЧЕСКІЯ (настоящія и поддѣльныя) **ДРЕВНОСТИ** и рѣдкости, а также старинныя рѣдкія монеты и др.

Древности продаетъ извѣстный археологъ-промышленникъ

Е. Р. ЗАПОРОЖСКІЙ

(изъ Керчи)

въ Ялтѣ, Набережная, у парка гр. Мордвинова.



ОДЕССА

Книжный магазинъ «НОВАГО ВРЕМЕНИ»

А. С. СУВОРИНА.

Ришельевская, № 6 (уголъ Дерибасовской).

Имѣются въ продажѣ русскія книги по всѣмъ отраслямъ знанія.—Получаются всѣ вновь выходящія книги. Принимается подписка на журналы и газеты по цѣнамъ, объявленнымъ редакціями.

ОДЕССА.

ФАБРИКА ПАПИРОСНОЙ БУМАГИ и ГИЛЬЗЪ

высшаго качества

І. Л. КОНЕЛЬСКАГО

ВЪ ОДЕССѢ.

Издѣлія неоднократно удостоены медалей на выставкахъ въ Парижѣ, Лиллѣ, Брюсселѣ, Вѣнѣ, Лондонѣ и т. д.

Доставляя по заказамъ торговцевъ и гильзы съ сюрпризами, фабрика считаетъ своимъ долгомъ рекомендовать потребителямъ въ ихъ собственныхъ интересахъ гильзы **безъ сюрпризовъ**: сберегая деньги, переплачиваемыя при покупкѣ гильзъ съ сюрпризами, всякій можетъ пріобрѣсти по собственному выбору дѣйствительно полезную и нужную вещь, не полагаясь на случай.

Торговый домъ
„ЛЕОПОЛЬДЪ НЕЙШЕЛЛЕРЪ“
С.-Петербургъ.

ОТДѢЛЕНІЯ:

въ Москвѣ, Ригѣ, Екатеринбургѣ, Иркутскѣ, Ростовѣ на/Д., | Харьковѣ, Ташкентѣ, Тифлисѣ, Кіевѣ, Одессѣ Еврейская, улица, д. № 22.

Складъ резиновыхъ галошъ Россійско-Американской резиновой Мануфактуры, С.-Петербургской Механической Обуви и Кожевенныхъ товаровъ заграничнаго и русскаго производства.

ОДЕССА.

Confiserie Fanconi

Fournisseur de la Cour Hellénique.

Холодныя закуски,

Напитки лучшихъ русскихъ и заграничныхъ фирмъ.

Дамскій салонъ. Билліардный залъ.

Открытъ до 1 часа ночи.

Газеты и журналы русскіе и иностранные.

ВИНО Сенъ-Рафаэль
лучшій другъ желудка

есть тоническое, укрѣпляющее и способствующее пищеваренію и возстановляющее силы вино.

Превосходно на вкусъ.



Неоцѣнимо при анеміи, при нервныхъ и желудочныхъ страданіяхъ и въ періодъ выздоровленія.

Болѣе дѣйствительное средство для слабыхъ и выздоравливающихъ, чѣмъ желѣзные и хинные препараты.

Вино Сенъ-Рафаэль приписывается въ дозахъ винной рюмки послѣ каждой ѣды, и ликерной для дѣтей. Бутылки вина С.-Р. должны сохраняться въ лежачемъ положеніи въ прохладномъ мѣстѣ, по возможности защищенномъ отъ свѣта.

Предпочтительно употреблять въ прохладномъ состояніи.—Вино Сенъ-Рафаэль по своему пріятному вкусу не уступаетъ лучшимъ дессертнымъ винамъ.

ЕВПАТОРІЯ.

Мойнакское

Грязелечебное и Лиманное Заведеніе

въ КРЫМУ,

въ 2-хъ верстахъ отъ гор. Евпаторіи.

Открыто ежегодно съ 20 мая по 20-е августа.

Мойнакское грязелечебное озеро признано имѣющимъ общественное значеніе и Высочайшимъ указомъ отъ 3 февраля 1897 г. отдано подъ охрану отъ порчи и истощенія («Правительственный Вѣстникъ», 16 апрѣля 1897 года).

При лечебницѣ имѣются—мужской и женскій пансіонъ и Гостиница съ Рестораномъ.

ВИНА

ИМѢНІЯ

МИСХОРЪ

Княгини О. П. ДОЛГОРУКОЙ

(быв. гр. Шувалова).

Превосходнаго Качества,

многолѣтней выдержки.

Фирма существуетъ съ 1833 года.

Адресъ: Поч. ст. **Кореизъ,** Таврической губ. Управляющему им.

МИСХОРЪ.

Севастопольское отдѣленіе.

Московскаго Торговаго Дома

Бр. А. и Я. Альшванг.

Нахимовскій проспектъ, д. Говалова.

БѢЛЬЕ Мужское, Дамское и Дѣтское.

ПОЛНОЕ ПРИДАНОЕ.

Лучшія трикотажныя издѣлія. Принадлежности мужского туалета.

СѢВЕРНЫЙ РЕСТОРАНЪ

Нахимовскій проспектъ

БЛАДѢЛЕЦЪ

С. В. Игнатовичъ

бывшій много лѣтъ шефомъ въ тост. «РОССІЯ» въ Ялтѣ, имѣющій большую золотую медаль за кулинарное искусство.

Кухня русская и французская.

Лучшій погребъ.

Во время обѣдовъ и ужиновъ играетъ оркестръ.

ЯЛТА.

БЛИЖАЙШАЯ КЪ ПАРОХОДНОЙ ПРИСТАНИ ПЕРВОКЛАССНАЯ

Гостиница „БРИСТОЛЬ“

ПО БУЛЬВАРНОЙ УЛИЦѢ — Телефонъ № 56

имѣетъ 40 свѣтлыхъ, сухихъ номеровъ съ балконами—нишами на югъ, вполнѣ защищенными отъ вѣтра, съ чуднымъ видомъ на море и горы. Гостиница освѣщается электричествомъ. Цѣна номерамъ отъ 1 рубля и дороже въ сутки, мѣсячно скидка.

ХОРОШІЙ СЫТНЫЙ ДОМАШНІЙ СТОЛЪ,

приготовляемый на маслѣ изъ ежедневно свѣжей провизіи. Внимательность и вѣжливость прислуги гарантируется. Комиссіонеръ гостиницы къ прибытію парохода всегда находится на пристани.

Содержатель гостиницы КАРЛЪ КАРЛОВИЧЪ КРЮГЕРЪ.

СЕВАСТОПОЛЬ.

Винно-гастрономическій и
КОЛОНІАЛЬНЫЙ
МАГАЗИНЪ
Г. Ф. КИРІАКИДИ.

СЕВАСТОПОЛЬ, Нахимовскій пр., домъ Ликвенцова.

Ежедневное полученіе всевозможныхъ колбасныхъ и гастрономическихъ товаровъ.

Всевозможные русскіе и заграничные коньяки, ликеры, шампанскія и спеціальные напитки.

СЕВАСТОПОЛЬ.

ПЕКЕРЪ

СЕВАСТОПОЛЬ, противъ бульвара.
Фирма сущ. съ 1865 года.

Магазинъ обмундированій и офицерскихъ вещей.

Продажа предметовъ обмундированія и пріемъ заказовъ форм. и статскаго платья и фуражекъ.

Всегда громадный выборъ сезонныхъ новостей.

Гг. иногороднимъ заказчикамъ и покупателямъ образцы высылаются немедленно.
Въ случаѣ надобности заказы исполняются въ 24 часа.

СЕВАСТОПОЛЬ.

Фабрика туалетнаго мыла
Д. Н. НЕОФИТА

рекомендуетъ свое туалетное настоящее мыло «КИЛЪ»,

содержащее природный цѣлебный продуктъ «КИЛЪ», извѣстный, какъ цѣлебное средство, уже давно, вслѣдствіе чего это мыло очищаетъ голову отъ пыли и жира, волосъ становится шелковистымъ. Мыло «КИЛЪ» отличается своей нейтральностью, а потому рекомендуется для умыванія дѣтей, особенно пригодно для морскихъ купаній.

Требуйте безплатно подробное описаніе, содержащее анализы, подтверждающіе содержаніе въ мылѣ «КИЛЪ» фабрики Д. Н. Неофита природнаго продукта Килъ.

Продажа вездѣ.

СЕВАСТОПОЛЬ.

МАГАЗИНЪ ПРОВИЗОРА

М. І. МИЛОСЛАВСКАГО

Севастополь, Нахимовскій пр., домъ Терентьевой.

Аптекарскіе товары.

Косметика русскихъ

и загранич. фабрикъ.

Фотографич. принадл.

Хирургическіе инструменты.

Загранич. минер. воды

ОПТИКА.

СЕВАСТОПОЛЬ.

УНИВЕРСАЛЬНЫЙ МАГАЗИНЪ

Бр. ПЕКЕРЪ

Нахимовскій проспектъ № 29, противъ Государственнаго Банка.

I. Мануфактурный отдѣлъ. Лѣтнія ткани, шерстян., сукон. и др. Выборъ всевозможныхъ мануфактурныхъ и суконныхъ товаровъ, гардины, ковры, каракули, мѣха и др.

II. Галантерейный отдѣлъ Мужское и дамское бѣлье, купальныя принадлежности, англійскія блузы, дорожныя вещи, шляпы, фуражки, непромокаемыя пальто, накидки и пр.

III. Военно-Офицерекій отдѣлъ.

Пріемъ заказовъ на всевозможныя золотошвейныя работы.

Ежедневное полученіе всѣхъ сезонныхъ новостей.

СЕВАСТОПОЛЬ

Ресторанъ

Городского Общественнаго Собранія

— и —

Яхтъ-Клуба

на Приморскомъ бульварѣ

въ Севастополѣ.

Обѣды изъ 3-хъ бл. 75 коп., изъ 4-хъ—1 р.

На томъ-же Приморскомъ бульварѣ

ВЪ РЕСТОРАНѢ ПРИ ТЕАТРѢ

обѣды изъ 3-хъ блюдъ по выбору —50 коп.

СПЕЦІАЛЬНО:

Шашлыки, Чебуреки

и разныя холодныя закуски.

Содержатель ресторановъ

С. Н. Никуличевъ.

СЕВАСТОПОЛЬ.

Магазинъ ДАЙБЕРЪ

— (основанъ въ 1857 году). —

Екатерининская ул., соб д. № 4-й.

Большой выборъ всевозможныхъ часовъ, бриллiантовыхъ, золотыхъ, серебряныхъ, мельхіоровыхъ и алюминіевыхъ издѣлій, игральныя шкатулки и оптика (пэнсне, очки и лорнеты); починка часовъ, золотыхъ, серебряныхъ вещей и — игральныхъ шкатулокъ. —

Приготовленіе очковъ по рецепту врачей

ОТДѢЛЕНІЕ МАГАЗИНА

на Нахимовскомъ проспектѣ.

Южный берегъ Крыма.

Новый Симеизъ.

ПАНСІОНЪ „ВИЛЛА КСЕНІЯ“

расположенъ въ 4-хъ минутахъ ходьбы отъ берега моря, противъ парка. 20 комнатъ, комфортабельно и гигіенично обставленныхъ, съ балконами на море, со всѣми удобствами, приспособлены для зимняго жилья. Цѣны очень умѣренныя. Отъ 10 р. съ услугами и самоварами. Домашній, здоровый столъ. Обѣды отъ 20 р. По желанію полный пансіонъ.

При дачѣ рояль и экипажи. Купанье безплатно.

Ялта.

КНИЖНЫЙ

— и —

ПИСЧЕБУМАЖНЫЙ МАГАЗИНЪ

и библіотека

Ю. В. ВОЛКОВОЙ

Ялта, Набережная, д. Рѣшеткиныхъ

Получаются еженедѣльно всѣ вновь выходящія книги на русскомъ и иностранныхъ языкахъ.

Библіотека постоянно пополняется новыми книгами.

Большой выборъ открытыхъ писемъ и альбомовъ съ видами Крыма.

Письменныя и художественныя принадлежности и предметы для подарковъ.

Ялта.

„Джалита"

Набережная, противъ Александровскаго сквера.

150 комнатъ съ гигіеническою обстановкой, комфортомъ и удобствами лучшихъ Европейскихъ отелей-пансіоновъ.

Цѣны комнатъ отъ 1 руб. до 10 руб. въ сутки и отъ 20 до 350 руб. въ мѣсяцъ, смотря по времени и сезону.

Лаунъ-Теннисъ, крокетъ, дѣтскія игры, ванны, газеты, журналы.

Table d'ote. Завтраки изъ 2-хъ блюдъ и чая 18 руб. Обѣды изъ 2-хъ блюдъ 20 руб. и изъ 4-хъ и кофе 30 руб. въ мѣсяцъ.

«ДЖАЛИТА» находится въ центральной части города. Состоитъ изъ семи домовъ, расположенныхъ среди обширнаго сада (1¹/₄ десятинъ), съ стройно разбитыми цвѣтниками, фонтанами, совершенно удалена отъ шума и пыли, защищена отъ вѣтра. Въ нѣсколькихъ шагахъ отъ «Джалиты»—Городской садъ, кондиторскія, почта, телеграфъ, морскія купанья и ванны, магазины. Черезъ дорогу, у самаго моря, Александровскій скверъ,—самое излюбленное мѣсто прогулки курортной публики.

Ялта.

Справки и проспекты получать отъ владѣльцевъ лечебницъ:

1) САНАТОРІЙ «ГАСТРІЯ» для легочно-больныхъ д-ра И. Ф. Лебедева, въ $1^1/_2$ в. отъ Ялты, на 3 десятин. садъ и виноградники. Режимъ Бремеръ-Детвейлеръ. 90—155 р. въ мѣсяцъ.

2) САНАТОРІЙ ДЛЯ НЕРВН. И ВНУТРЕН. БОЛЬН. (исключая чахоточныхъ) и водо-свѣто-электро-лечебница д-ра мед. И. И. Иванова. Діэта. Психотерапія. Всевозможн. физич. способы. 30 номеровъ. 150—300 р. въ мѣсяцъ.

3) ХИРУРГИЧЕСКАЯ ЛЕЧЕБНИЦА съ акушерско-гинекол. отдѣленіемъ д-ра А. А. Галузевскаго. Отдѣленіе для операціонныхъ больныхъ и хирургич. хрониковъ.

4) ХИРУРГИЧЕСКАЯ ЛЕЧЕБНИЦА съ постоянными кроватями д-ра Л. С. Кишъ для острыхъ и хронич. хирургич. больныхъ.

5) АКУШЕРСКО-ГИНЕКОЛОГИЧЕСКАЯ ЛЕЧЕБНИЦА И. И. Федорова, бывш. профессора, съ постоянными кроватями и отдѣленіемъ для беременныхъ.

6) ДѢТСКІЙ КУРОРТЪ на морскомъ пляжѣ д-ра В. Б. Лапидуса. 3-й сезонъ. Лучшій въ Ялтѣ пляжъ: солнечныя, воздушныя, песочныя и морскія ванны. Купанье. Врачебная гимнастика, подвижныя игры. Отдѣленіе для взрослыхъ.

7) ДѢТСКАЯ ЛЕЧЕБНИЦА на морскомъ пляжѣ д-ра мед. Л. А Финкельштейна и д-ра А. Л. Якубовскаго. Окружена садомъ и виноградниками. Ванны солнечныя, воздушныя, песочныя, морскія. Купанье, подвижныя игры, врачебная гимнастика. Отдѣленіе для взрослыхъ. Сезонъ Май-Октябрь.

Ялта.

Гостиница „ФРАНЦІЯ“

на Набережной ул.

имѣетъ 60 комфортабельно обставленныхъ номеровъ

цѣною отъ 1 р. 50 к. въ сутки. Мѣсячнымъ квартирантамъ уступка.

Электрическое освѣщеніе, телефонъ, ванная, журналы, газеты и проч.

При гостиницѣ роскошный РЕСТОРАНЪ,

садъ, павильонъ-терраса, на сваяхъ, надъ моремъ.

Кухня подъ наблюденіемъ извѣстнаго кулинара Голубева, служившаго при гостиницѣ въ теченіи 12 лѣтъ.

Содержательница гостиницы *Е. В. Апостолова.*

ЯЛТА.



Часовыхъ дѣлъ мастеръ



Э. КОВАРСКІЙ

въ Ялтѣ,

существуетъ съ 1891 года.

Набережная улица, домъ гостиницы „Франція“.

ѲЕОДОСІЯ.

Заново ОТРЕМОНТИРОВАННЫЯ

КУПАЛЬНИ

А. И. ПИЛИЧЕВА.

Мужскія купальни съ 35 № со всѣми удобствами. Женское отдѣленіе въ 2-хъ корпусахъ такъ-же съ 35 №.

Тутъ-же теплыя морскія и грязевыя ванны.

Купальни помѣщаются въ самомъ центрѣ города.

Содержатель А. КИПРІОТИ.

ѲЕОДОСІЯ.

ВНОВЬ СООРУЖЕННОЕ ЗДАНІЕ ТЕАТРА-ЦИРКА

И. М. БЕЗКОРОВАЙНАГО

СДАЕТСЯ ПОДЪ РАЗНЫЕ СПЕКТАКЛИ И ГАСТРОЛИ.

Въ театрѣ устроено **электрическое освѣщеніе**, сдѣланы новыя **декораціи.**

ПОЛНЫЙ СБОРЪ ОТЪ 1000 ДО 1400 РУБ.

За условіями обращаться: **Ѳеодосія, Павлу Емельяновичу Мурзаеву.**

При театрѣ имѣющея буфетъ и кухня.

ѲЕОДОСІЯ

МОРСКОЙ И ВИНОГРАДНО-ЛЕЧЕБНЫЙ КУРОРТЪ НА ЮЖНОМЪ БЕРЕГУ КРЫМА.

Городъ Ѳеодосія расположенъ на Южномъ берегу обширнаго залива, гдѣ воды Чернаго моря омываютъ мелкое, песчано-бархатистое дно.

Вслѣдствіе отсутствія рѣкъ и незначительной глубины побережья, морская вода въ лѣтніе мѣсяцы имѣетъ здѣсь наибольшую концентрацію.

Въ маѣ мѣсяцѣ средняя температура морской воды достигаетъ $18^1/_2$ градусовъ, и температура ея колеблется отъ 15—19 градусовъ.

Купальный сезонъ начинается 15-го мая и заканчивается 15-го сентября.

Перерывы, вслѣдствіе береговыхъ вѣтровъ въ морскомъ купаньи здѣсь далеко не такъ продолжительны, какъ въ остальной части Крымскаго побережья, такъ какъ охлажденная вѣтрами вода, вслѣдствіе незначительной ея глубины быстро вновь нагрѣвается.

Теплые же морскіе вѣтры не только не влекутъ за собой перерыва, но, напротивъ, значительно увеличиваютъ эффектъ пользы и пріятность купанья.

Окружающія городъ горы покрыты виноградниками, и уже въ началѣ августа мѣсяца начинаютъ созрѣвать всѣ лечебные сорта винограда, нисколько не уступающіе ялтинскимъ.

Эти условія, въ связи съ чуднымъ климатомъ, уже издавна привлекаютъ сюда массы нуждающихся въ морскомъ и виноградномъ леченіи и отдыхѣ.

Городское управленіе, идя навстрѣчу развитію города, какъ курорта, въ 1900 г. построило новое зданіе для морскихъ купаній, по образцу заграничныхъ.

Эти образцовыя купальни, съ теплыми при нихъ грязевыми и морскими ваннами, прѣсными и морскими душами, расположены въ лучшей части города (Екатерининскій проспектъ).

Мѣстность эта отличается чистотой воздуха, благодаря близости расположенныхъ по проспекту дачъ.

Въ городскихъ купальняхъ, помимо 70 кабинъ для раздѣванія съ общимъ купальнымъ бассейномъ, устроены обособленные номера съ отдѣльными для нихъ бассейнами. При купальняхъ устроены читальня и буфетъ, гдѣ всегда можно получить чай, кофе, молоко, кефиръ, кумысъ, минеральныя воды, лечебный виноградъ и проч.; надъ купальней устроена роскошная тераса, откуда открывается богатый видъ на море, городъ и окрестности. Неподалеку отъ купаленъ, въ самомъ центрѣ города, въ распоряженіи пріѣзжей публики—городской и Айвазовскій бульвары, Лазаревскій скверъ и садикъ при генуэзской башнѣ, гдѣ ежедневно играетъ оркестръ музыки. Въ городѣ имѣется зимній и лѣтній театръ и помѣщенія клуба, гдѣ во время сезона даются представленія.

Первоклассныя гостиницы съ ресторанами и масса меблированныхъ комнатъ, какъ въ самомъ городѣ, такъ и въ расположенныхъ вдоль морского берега дачахъ, хорошіе домашніе обѣды, за которыми имѣется постоянный надзоръ со стороны врачей, даютъ возможность гигіенично устроиться пріѣзжимъ сообразно средствамъ.

Ѳеодосія связана рельсовымъ путемъ съ желѣзно-дорожной сѣтью Россіи. Изъ Петербурга черезъ Москву-Харьковъ въ Ѳеодосію прямое безпересадочное движеніе въ курьерскихъ поѣздахъ. Со временемъ прихода и отхода поѣздовъ согласовано время отхода пассажирскихъ пароходовъ, курсирующихъ по Черному и Азовскому морямъ.

САРЫЧЪ-ФОРОСЪ.

Въ приморскомъ имѣніи княгини Шаховской

„Чебанъ-Ташъ“

(входившемъ въ составъ имѣнія Компера)
близъ самой южной оконечности Крыма
въ 1 верстѣ отъ Сарычскаго маяка,
производится разбивка на дачные участки средней площади въ **400** кв. саж. для продажи по цѣнѣ

отъ 1 руб. за кв. саж.

Допускается разсрочка.

Болѣе крупные участки, для устройства **санаторій**, садовыхъ культуръ и другихъ общеполезныхъ предпріятій по особо **льготнымъ условіямъ.**

Имѣніе занимаетъ площадь въ 92 дес., изъ которыхъ значительное количество отводится подъ паркъ, дороги, водопроводъ и проч

Мѣстность изобилуетъ прѣсной водою, растительностью, чрезвычайно живописна и особенно пригодна. какъ

наилучшая годовая климатическая станція.

Береговой полосы свыше версты

«Чебанъ-ташъ» принадлежитъ къ числу трехъ-четырехъ имѣній «Южнаго побережья Крыма», обращенныхъ на западъ; оно вполнѣ поэтому защищено отъ всѣхъ холодныхъ вѣтровъ и уподобляется по мягкости климата только черноморскому побережью Кавказа, превосходя послѣднее отсутствіемъ излишней сырости, способствующей тамъ развитію маляріи.

Дорога (13 вер.) отъ Байдарскихъ воротъ (почт. стан.) чрезъ имѣнія „Форосъ“ и „Тессели“, а затѣмъ черезъ Сарычскій маякъ (послѣдній соединенъ телефономъ съ Севастополемъ, Ялтой и Байдарами).

Управленіе имѣніемъ въ интересахъ покупателей предполагаетъ брать на себя выполненіе всѣхъ порученій по постройкѣ дачъ, разбивкѣ садовъ и проч.

Впослѣдствіи намѣчена организація коллективнаго управленія по благоустройству курорта всѣхъ собственниковъ участковъ.

Всѣхъ заинтересованныхъ лицъ, какъ желающихъ пріобрѣсти участки, такъ и способствовать ихъ продажѣ, за всѣми свѣдѣніями, планами, условіями и проч. просятъ обращаться по адресу:

Москва. Страховое Общество „Волга“.
Инженеру Е. Е. ГЕРКЕ.

АЛУПКА-САРА

Южный берегъ Крыма

(ВБЛИЗИ МОРЯ).

ПРОДАЖА ДАЧНЫХЪ УЧАСТКОВЪ.

Участки расположены на западной сторонѣ Алупки (см. планъ Алупки въ текстѣ „Путеводителя"), въ живописной, чистой и здоровой мѣстности, на землѣ Князей Трубецкихъ (унаслѣдованной отъ Свѣтлѣйшей Княгини Воронцовой).

Почва особо благопріятна для садовой культуры.

Съ участковъ—роскошные виды на море и окрестности (Ай-Петри, Ай-Тодоръ, Симеизъ и проч.)

По участкамъ проведены широкія шоссейныя дороги 4—5 саж. шириною,

всего около 100 участковъ, мѣрою отъ 300 до 1000 саж.

Подробныя свѣдѣнія, печатныя брошюры и условія:

Г. ЯЛТА, ВИНОГРАДНАЯ УЛИЦА, Д. БЫВШ. БУХШТАБА, КОНТОРА КНЯЗЕЙ ТРУБЕЦКИХЪ.

ТЕЛЕФОНЪ № 260.

Разсрочка платежей.

Изданія книжнаго магазина ГРОСМАНЪ и КНЕБЕЛЬ

МОСКВА. Петровскія линіи.

IV вновь пересмотрѣнное и дополненное изданіе:

ЗАПАДНАЯ ЕВРОПА **Спутникъ туриста,** подъ редакціей **С. Н. Филиппова**. Изящный томъ XLIV+616+16 стр., съ 39 картами, планами и панорамами, 98 рисунками, русско-французско-нѣмецко-англійско-итальянскимъ дорожнымъ словаремъ и алфавитнымъ указателемъ.

Свѣдѣнія для ѣдущихъ за границу. Болѣе 1000 подробно описанныхъ городовъ, курортовъ, морскихъ купаній и пр. Прямые желѣзнодорожные маршруты изъ всѣхъ крупныхъ центровъ. Образцы круговыхъ путешествій. Курсовыя таблицы. Статьи по исторіи искусствъ. Медицинскія средства на случай легкихъ заболѣваній и пр. и пр.

Цѣна въ коленкоровомъ переплетѣ 3 руб. 50 коп.

Превысившій наши ожиданія успѣхъ перваго и второго изданій «Западной Европы», напечатанныхъ въ большомъ количествѣ экземпляровъ и столь быстро разошедшихся, а также единодушные лестные отзывы о нихъ печати и публики даютъ намъ смѣлость разсчитывать, что и настоящее **четвертео изданіе** встрѣтитъ такой же благосклонный пріемъ.

Серія справочниковъ подъ общимъ заглавіемъ „Космополитъ".

Русскій во **Франціи** и **Бельгіи,** съ планами Парижа и Брюсселя. Легчайшій и скорѣйшій способъ научиться правильно говорить по-французски и познакомиться съ обѣими странами. — Руководитель въ пути и обществѣ. 2-е изданіе сост. Л. ЖДАНОВЪ. Цѣна **40** коп.

Русскій въ Германіи. Легчайшій и скорѣйшій способъ научиться говорить по-нѣмецки и познакомиться со страной. 2-е изданіе. Сост. Л. ЖДАНОВЪ. Цѣна **40** коп.

Русскій въ Италіи, съ планами Рима. Лучшій и легчайшій способъ научиться правильно говорить по-итальянски и познакомиться со страной. Сост. Л. ЖДАНОВЪ. Цѣна **40** коп.

Русскій въ Англіи, съ планомъ Лондона. Легчайшій и скорѣйшій способъ научиться правильно говорить по-англійски и познакомиться со страной. Сост. Л. ЖДАНОВЪ. Цѣна **40** коп.

Московская Румянцевская галлерея. Редакція и пояснительный текстъ Н. И. РОМАНОВА. Изданіе состоитъ изъ 18 выпусковъ. Цѣна выпуску **2** руб. безъ пересылки.

Московская городская художественная галлерея П. и С. ТРЕТЬЯКОВЫХЪ. Редакція и пояснительный текстъ И. С. ОСТРОУХОВА. Изданіе состоитъ изъ 36 выпусковъ. Цѣна выпуску **2** руб. безъ пересылки.

Русскій музей Императора Александра III. Редакція и пояснительный текстъ А. Н. БЕНУА. Изданіе состоитъ изъ 26 выпусковъ. Цѣна выпуску **2** руб. безъ пересылки.

Картины современныхъ художниковъ въ краскахъ. Редакція и пояснительный текстъ ИГОРЯ ГРАБАРЯ. 60 цвѣтныхъ картинъ (12 выпусковъ) въ годъ, размѣромъ 28×37 см. Подписная цѣна въ годъ **12** руб. Съ пересылкой **15** руб.

Портреты русскихъ писателей въ геліогравюрахъ по оригиналамъ извѣстныхъ художниковъ.

Цѣна каждой геліогравюры отдѣльно 1 руб., съ пояснительнымъ текстомъ 1 руб. 50 к., для учебныхъ заведеній, покупающихъ не менѣе 20 картинъ заразъ, каждая картина по 75 коп., съ пояснительнымъ текстомъ 1 руб. 15 коп.

Собраніе картинъ Ивана Николаевича Терещенко.

20 геліогравюръ размѣромъ 41×52 см. Цѣна въ роскошной папкѣ 22 руб.

Жизнь животныхъ въ фотографіяхъ съ натуры. Переводъ съ англійскаго, съ дополненіями и измѣненіями, подъ редакціей М. А. МЕНЗБИРА, проф. зоологіи и сравнит. анатоміи въ Московскомъ университетѣ.

Изданіе состоитъ изъ 12 выпусковъ. Цѣна **12** руб., въ роскошномъ переплетѣ **15** руб.

Лицамъ, желающимъ подробно ознакомиться съ условіями подписки на наши художественныя изданія, высылаемъ проспектъ по 1-му требованію.

НИЦЦА—ФРАНЦІЯ.

РУССКОЕ АГЕНТСТВО РОЗАНОВА

3-я улица Лоншанъ (3 rue Longchamp)

Рекомендація виллъ, квартиръ, гостиницъ и пансіоновъ. Покупка недвижимостей. Исполненіе всякаго рода порученій.

Книжный магазинъ и библіотека

ДЛЯ ЧТЕНІЯ НА ДОМЪ.

„Русско-Французскій Вѣстникъ“, газета еженедѣльная, даетъ полный списокъ пріѣзжихъ на Ривьеру и послѣднія телеграммы.

ХАРЬКОВЪ.

Открыта подписка на ежемѣсячный журналъ

„Вѣстникъ Курортовъ и Лечебныхъ Учрежденій“,

который будетъ выходить въ Харьковѣ книжками въ 2—3 печ. листа, по слѣдующей программѣ: 1) Статьи, рефераты и замѣтки по бальнеотерапіи, климатотерапіи, физіотерапіи и діэтетикѣ. 2) Описаніе курортовъ, лечебныхъ заведеній, санаторій, больницъ и другихъ лечебныхъ учрежденій Россіи и заграницы. 3) Курортная жизнь: хроника и мелкія извѣстія. 4) Корреспонденціи и письма изъ русскихъ и заграничныхъ курортовъ. 5) Библіографія, критика и новыя книги. 6) Отчеты ученыхъ Обществъ, съѣздовъ и выставокъ по бальнеотерапіи и т. д. 7) Смѣсь. 8) Виды, рисунки и планы курортовъ и лечебныхъ учрежденій, а также портреты имѣющихъ къ нимъ отношеніе лицъ. 9) Справочныя свѣдѣнія. 10) Запросы и отвѣты. 11) Почтовый ящикъ. 12) Объявленія.

Подписная цѣна: Съ доставкой и пересылкой на годъ—2 р. 40 к., на ½ года—1 р. 30 к. и ¼ года—75 к. Отдѣльная книжка 30 к. Подписной годъ съ 1 января 1908 г. и первая книжка выйдетъ въ декабрѣ, въ числѣ не менѣе 10000 экз. Пробная книжка будетъ безплатно высылаться интересующимся журналомъ.

Объявленія принимаются на слѣдующихъ условіяхъ: впереди текста за страницу—50 р., за ½ страницы—30 р., за ¼ стран.—20 р., за ⅛ стран.—15 р. и за 1/16 стр.—10 р.; послѣ текста: за страницу—40 р., за ½ стр.—25 р., за ¼ стран.—15 р., за ⅛ стр.—10 р. и за 1/16 стр.—5 р.; за строку въ 1 столб. (въ стр. 2 столбца) впереди текста—50 к. и послѣ текста—30 коп. При повторныхъ и многократныхъ объявленіяхъ дѣлается скидка отъ 20% до 30% съ вышеозначенныхъ цѣнъ. Разсылка циркуляровъ, проспектовъ, прейсъ-курантовъ, каталоговъ и пр. въ видѣ приложеній къ №№ по особому соглашенію.

NB. Книжные магазины могутъ удерживать при пріемѣ подписки 10% изъ подписной суммы въ свою пользу.

Редакція и контора журнала помѣщается въ ХАРЬКОВѢ, Николаевская площадь, № 7.

Редакторъ-издатель *д-ръ М. Шляпошниковъ.*

С.-ПЕТЕРБУРГЪ.

„ПОѢЗДКИ ЗА ГРАНИЦУ".

2-хъ-недѣльный иллюстрированный журналъ,

посвященный установленію прочныхъ культурныхъ и дѣловыхъ связей Россіи съ заграницей.

ПРОГРАММА:

1. Руководящія статьи по всѣмъ вопросамъ, связаннымъ съ поѣздками, экскурсіями и эмиграціей русскихъ заграницу.

2. Статьи и замѣтки о лечебныхъ мѣстахъ и курортахъ за границей. Подробныя монографіи о наиболѣе извѣстныхъ курортахъ.

3. Описанія путешествій и экскурсій по разнымъ странамъ Европы и другихъ частей свѣта. Всякаго рода сообщенія о заграничной жизни, могущія интересовать русскихъ читателей, собирающихся въ заграничное путешествіе.

Письма изъ-за границы. Путевыя впечатлѣнія и дневники русскихъ за границей.

4. Путеводители по разнымъ европейскимъ и внѣевропейскимъ государствамъ Маршруты и разсчеты стоимости заграничныхъ путешествій.

5. Описанія и планы главнѣйшихъ европейскихъ городовъ.

6. Описанія заграничныхъ выставокъ, международныхъ и мѣстныхъ. Въ 1907 г. обширное мѣсто будетъ отведено международнымъ выставкамъ въ Бордо. Сообщенія о работахъ международныхъ конгрессовъ.

7. Справочныя свѣдѣнія, необходимыя для русскихъ, путешествующихъ за границей. Непрерывный адресный указатель русскихъ фирмъ и учрежденій, находящихся въ иностранныхъ государствахъ.

8. Описанія иностранныхъ промышленныхъ и торговыхъ предпріятій учрежденій, могущихъ представлять интересъ для русскихъ туристовъ и русскихъ дѣловыхъ людей.

9. Указатели желѣзнодорожныхъ, пароходныхъ сихъ другихъ сообщеній за границей. Указатели наиболѣе удобныхъ дешевыхъ сообщеній Россіи съ главнѣйшими заграничными пунктами.

10. Переводы наиболѣе извѣстныхъ иностранныхъ путеводителей (Бедекера, Жоанна, Мейера и др.). Полные переводы популярныхъ путеводителей будутъ помѣщаться въ приложеніяхъ, съ особой нумераціей страницъ, съ такимъ разсчетомъ, чтобы читатели получили въ теченіе года не менѣе 5 путеводителей по различнымъ странамъ.

11. Объявленія.

Сверхъ того въ журналѣ будутъ помѣщаться художественныя иллюстраціи къ статьямъ, виды городовъ и мѣстностей.

ПОДПИСНАЯ ЦѢНА на 1 годъ 6 р., на ½ года 3 р. 50 к., на 3 мѣсяца 2 р. Цѣна отдѣльнаго номера 40 к. Наложеннымъ платежомъ изданіе не высылается.

Редакція и контора журнала помѣщаются: С.-Петербургъ, Свѣчной, 5, кв. 32.

АЛУПКА.

БИБЛІОТЕКА

Книжно-писчебум.-художествен.

МАГАЗИНЪ

М. Г. ДѢВИЧИНСКАГО.

Библіотека снабжена русскими и иностранными книгами и постоянно пополняется новыми.

Дезинфекція книгъ послѣ каждаго обмѣна въ спеціально установленномъ аппаратѣ.

Большой выборъ видовъ Крыма, альбомовъ, открытыхъ писемъ съ видами и письменныхъ принадлежностей.

Получаются ежедневно столичныя и провинціальныя газеты и доставляются на дачи въ раіонѣ—Мисхоръ, Алупка, Симеизъ по первому требованію.

Въ интересахъ пріѣзжей публики, магазинъ даетъ точныя справки, касающіяся курортной жизни Алупки.

Адресъ для телеграммъ:

Алупка, Дѣвичинскому.

Всѣ путеводители выходятъ ежегодно новыми изданіями и продаются вездѣ.

Путеводители Григорія Москвича:

По Крыму. 12 картъ, 7 плановъ, 32 иллюстраціи. 17 изд. 1908 г. Ц. 1 р. 50 к.

По Кавказу. 10 картъ, 10 плановъ, 32 иллюстраціи. 13 изд. 1908 г. Ц. 2 р.

По Волгѣ. 10 картъ, 8 плановъ, 65 иллюстрацій. 6 изданіе 1908 г. Ц. 1 р.

По Финляндіи. 2 карты, 4 плана, 1 изданіе 1908 г. Ц. 1 р.

По С.-Петербургу. 1 карта, 8 плановъ, 32 иллюстраціи. 4 изд. 1908 г. Ц. 1 р. 25 к.

По Москвѣ. 10 плановъ, 32 иллюстраціи. 2 изд. 1908 г. Ц. 1 р. 25 к

По Одессѣ. 1 карта, 5 плановъ, 50 иллюстрацій. 4 изд. 1908 г. Ц. 1 р.

По Варшавѣ. 1 карта, 1 планъ, 30 иллюстрацій. 3 изд. 1908 г. Ц. 1 р.

По Черноморскому побережью. 6 картъ, 4 плана, 8 иллюстрацій. 4 изд. 1908 г. Ц. 75 к.

По Кавказскимъ минеральнымъ водамъ. 3 карты, 4 плана, 16 иллюстрацій. 12 изданіе 1908 г. Ц. 60 к.

ГОТОВЯТСЯ КЪ ПЕЧАТИ:

Путеводитель по Сибири.
Путеводитель по Туркестану.
Путеводитель по Кіеву и Днѣпру.
Путеводитель по Западной Европѣ.
Путеводитель по Курортамъ Россіи.
Путеводитель по Желѣзнымъ дорогамъ.
Путеводитель по Прибалтійскому краю.

Редакція „Путеводителей“:
Одесса, Коблевская, 29.

ЛІОНСКІЙ КРЕДИТЪ

Центральное Правленіе въ Парижѣ

КАПИТАЛЪ 250,000,000 ФРАНКОВЪ
СПОЛНА ВНЕСЕННЫЙ.



ОДЕССКОЕ ОТДѢЛЕНІЕ

Принимаетъ всякаго рода банковскія порученія

ИНКАССО ВЕКСЕЛЕЙ,

платежи во всѣхъ городахъ свѣта
а также выдачу аккредитивныхъ писемъ,
беретъ на себя коммиссіонную продажу
всякаго рода товаровъ.